

مصطفى مراد الدباغ

بيننا فلسطين

طبعة ثانية (١٩٩١م)

اصداره
دار الهدى كتر فوع

مركز بلسان الشام
مركز زو دبير حندا
مركز بلسان الشام
بمراكند

Bibliotheca Alexandrina
01333426

بِلَادُنَا فِلَسْطِين

مُصْطَفَى مَرَادِ الدَّبَّاعِ

بِلَادُنَا فِلَسْطِينِ

الجزء الثاني - القسم الثاني

في الديار النابلسية

(١)

ان المجاهد الذي يجارب في سبيل سلطان المسلمين
في بلاد الشام - ومنها فلسطين - هو أعظم الناس
أجراً ومن أمير المؤمنين .

عمر بن الخطاب

تمهيد في

التقسيمات الادارية لبلاد الشام في العهد العثماني

رأينا من المفيد أن نذكر نبذة موجزة عن التقسيمات الادارية لبلاد الشام في العهد العثماني (١٥١٧-١٩١٨ م) مع بيان عدد المدن والقرى التي كانت تشتمل عليها المناطق الجنوبية منها في السنين الأخيرة من العهد المذكور ، والتي عرفت فيما بعد باسم « فِلَسْطِين » و « شرق الأردن » .

كانت التقسيمات الادارية العثمانية تنقسم إلى الأقسام الآتية : الولاية وعلى رأسها الوالي الذي يعود بأمره إلى وزارة الداخلية في استانبول . وتشتمل الولاية على عدة ألوية أو متصرفيات ، وهذه تضم عدة أقضية (جميع قضاء) . وكل قضاء يتألف من «مديرية» أو أكثر . ويعرف حكامها على التوالي باسم «الوالي» ، و « المتصرف » و « والقائم مقام » و « المدير - مدير الناحية » . وتضم الناحية عدة قرى ، ينوب في كل منها ، عن مدير الناحية ، أحد أهاليها يعرف باسم « المختار » .

كانت بلاد الشام ، ومنها فلسطين ، في مطلع الفتح العثماني أو بعده بزمن مقسمة إلى ثلاث ولايات : وهي ولاية حلب وتشمل شمال الشام ، وولاية طرابلس الشام وتشمل وسط البلاد (طرابلس ، وحماة وحمص وسلمية وجبلة) ، ثم ولاية دمشق (وتسمى ولاية الشام) وتشمل جنوبي الديار السورية : دمشق

والقدس وغزة ونابلس وتدمر وبيروت وصيدا وغيرها . وفي عام ١٦٦٠ م
أنشئت ولاية صيدا تتكون من المناطق الساحلية الجنوبية .

وعلى أثر حوادث عام ١٨٦٠ م استقل لبنان استقلالاً ذاتياً فكانت يؤلف
وحدة ادارية خاصة ؛ يتولاه متصرف برتبة وزير مرتبط برئيس الوزراء الذي
كان يعرف باسم « الصدر الأعظم » . وفي عام ١٨٨١ م - على الأرجح - أنشئت
متصرفيتان مستقلتان هما « القدس » و « دير الزور » وأصبحتا تابعتين لوزارة
الداخلية في استانبول مباشرة . فكانت متصرفية القدس تضم أقضية يافا وغزة
والخليل وبئر السبع . وأخيراً أحدثت ولاية بيروت في عام ١٣٠٥ هـ : ١٨٨٨ م
لتحل محل ولايتي طرابلس وصيدا ^(١) . وهكذا فعند اواخر القرن الماضي حتى
انسحاب العثمانيين من البلاد في عام ١٩١٨ م كانت الديار الشامية مقسمة إلى
ثلاث ولايات هي : سورية وحلب وبيروت وإلى ثلاث متصرفيات مستقلة هي :
لبنان (وله وحدة إدارية خاصة) والقدس ودير الزور .

كانت ولاية سورية ، ومركزها دمشق ، تشمل متصرفيات حماة وحوران
والكرك التي احدثت في عام ١٨٨٧ م . وبعد الحرب العالمية الأولى فصل قضاء
عجلون ومنطقة الرمثا عن متصرفية حوران ؛ ومتصرفية الكرك عن ولاية
سورية ، وأصبحت جميعها تعرف باسم « شرق الأردن » . وأخيراً ضمت إليها
« العقبة » التي كانت مركزاً لقضاء يتبع ولاية الحجاز .

وفي الكتاب السنوي الرسمي للدولة العثمانية الصادر عام ١٣٢٨ هـ : ١٣٢٦
مالية عثمانية وفق ١٩١٠ م ، ان قضاء عجلون كان يتألف من مدينة واحدة

(١) كانت عاصمة هذه الولاية قد انتقلت ، في عام ١٧٧٧ م الى عكا ، الا انها بقيت تحمل
اسم « ولاية صيدا » .

(إربد) ومن ناحيتي « كفرنجة » و « الكورة » ومن ١٢٠ قرية . كما وان متصرفية الكرك تشمل ثلاثة أفضية وهي : (١) السلط ومركزه السلط . ويتبعه ثلاث نواح : مأدبا والجيزة وعمان و ٩ قرى و ٢١ مزرعة . (٢) قضاء معان وقصبتها « معان » وتتبعه ناحية الشوبك . (٣) قضاء الطفيلة المؤلف من « الطفيلة » وقرائها المجاورة لها . واما الكرك ، مركز المتصرف فلها ناحيتان : الحنزيرة وديبان و ٢٦ قرية .

* * *

كانت ولاية بيروت تضم متصرفيات طرابلس واللاذقية وعكا ونابلس . والمتصرفيتان الاخيراتان ضمتها الى متصرفية القدس ودعيت جميعها ، بعدالحرب العالمية الأولى « فلسطين » (١) .
وفي الكتاب السنوي الرسمي الصادر عن الدولة العثمانية عام ١٣٢٢ هـ ١٩٠٤ م ان المتصرفيات الثلاث المذكورة كانت تضم الأعداد الآتية من الأفضية والنواحي والقرى والمزارع :

(١) وفي خلال المحادثات التي جرت عامي ١٩٢٢ و ١٩٢٣ بين البريطانيين والفرنسيين لتعيين الحدود النهائية بين الاراضي الواقعة تحت حكم كل منها ضمت الى فلسطين بضغط من الصهيونيين :

- ١ - قرى تريبخا وإقروت والمالكبة وقدس والنبي يوشع من اعمال قضاء صور الملحق مباشرة بـ (بيروت) مركز الولاية .
- ٢ - قرى آبل القمح ، والسنبرية والزرق التحتاني وصلعا وقيطية ولزاية والمطلة والناعمة والمنصورة والخالصة وهونين وجميعها من اعمال قضاء مرجعيون الملحق مباشرة بـ (بيروت) .
- ٣ - قرية سمخ وجوارها وكانت من اعمال سورية .

ولما يجدر ذكره ، بهذه المناسبة ان قرية العدسية التي كانت ملحقة بقضاء طبرية فصلت عنه والحقت بشرق الاردن ،

اسم اللواء (المتصرفية)	عدد الاقضية	عند النواحي	عدد القرى والمزارع
عكا	٤	٤	٢٥٦
نابلس	٢	٧	٢٣٨ (١)
القدس	٤	١١	٢٨٤ فضلا عن قبائل بئر السبع

وفي الكتاب السنوي الرسمي العثماني لعام ١٣٢٨ هـ . ١٩١٠ م كانت متصرفيتا عكا ونابلس تضم نفس الأعداد المار ذكرها ، بينما كانت أفضية متصرفية القدس الأربعة تتألف من ١٤ ناحية و ٣٤٢ قرية و ١٤ قبيلة . وقد وضع جنوبي الشام بقسميه شرق الأردن وفلسطين ، بعد الحرب العالمية الأولى تحت الحكم البريطاني الظالم .

التقسيمات الادارية لفلسطين في العهد البريطاني الأسود

قسم الجنرال اللنبي Allenby ، عندما كان مركز قيادته في اللد في عام ١٩١٧ م الأراضي التي افتتحها في جنوبي فلسطين إلى خمس مناطق إدارية . وهي : القدس ويافا وغزة والخليل وبئر السبع وعين لكل منها حاكماً عسكرياً .

ولما تم احتلال البلاد جميعها في عام ١٩١٨ م أضيفت اليها ٨ مناطق أخرى وهي : نابلس ، طولكرم ، جنين ، حيفا ، الناصرة ، عكا ، طبرية وصفد . ولكل منها ايضاً حاكماً عسكرياً .

وفي عام ١٩١٩ انخفض عدد المناطق المذكورة من ١٣ إلى ٢٠ . وذلك يجمع عكا مع حيفا وطبرية وصفد مع الناصرة .

(١) لما ضمت السلط وجوارها الى هذا اللواء قبل عام ١٨٨٨ دعي باسم (لواء البلقاء) .

وكانت البلاد تعرف حينئذ باسم: «ادارة بلاد العدو المحتلة - القسم الجنوبي»: « Occupied Enemy Territory Administration : O.E.T.A »
ولما تألفت الحكومة المدنية في ١ تموز ١٩٢٠ م أعيد تشكيل المناطق على الوجه التالي ..

- ١ - القدس وتضم الخليل .
 - ٢ - يافا وأصيف اليها قسم من قضاء طول كرم .
 - ٣ - بشر السبع .
 - ٤ - غزة .
 - ٥ - فنيقيا وقصبتها حيفا . وتشمل عكا ومدينة طول كرم والقسم الآخر من قضائها .
 - ٦ - الجليل ، ويتبعها طبرية وصفد والناصره .
 - ٧ - السامرة ، وتشمل نابلس وجنين .
- ثم اخذت الحكومة تتخبط في تقاسيمها الادارية ففي ١ تموز من عام ١٩٢٢ م قسمت فلسطين الى اربعة الوية :
- ١ - اللواء الجنوبي ؛ ومركزه غزة ويضم اقصية غزة والمجدل وبشر السبع والخليل .
 - ٢ - لواء القدس - يافا ، ومركزه القدس (وليافا امتياز أشبه شيء باستقلال اداري) .
 - ٣ - اللواء الشمالي ومركزه حيفا ويضم اقصية حيفا وعكا وزماترين والناصره وطبرية وصفد .
 - ٤ - لواء السامرة ويتألف من نابلس وجنين وطول كرم وبيسان .
- وفي ٢٢ تموز ١٩٢٧ م أعيد تقسيم البلاد الى لواءين : شمالي وجنوبي والى منطقة واحدة وهي منطقة القدس .
- واللواء الشمالي يحتوي على اقصية حيفا وعكا والناصره وطبرية وصفد ونابلس وجنين وطول كرم وبيسان وقصبتنه حيفا .

واللواء الجنوبي ويتبعه أفضية يافا والرملة وغزة والخليل وبئر السبع وعوجا الحفير ومقره يافا .

ومنطقة القدس وتضم أفضية القدس ورام الله وبيت لحم وأريحا وقاعدته القدس .

ثم قسمت البلاد الى أربعة الوية فكانت في عام ١٩٣٨ تضم :

- ١ - لواء الجليل ، ويلحقه أفضية عكا وصفد وطبرية وبيسان والناصره .
- ٢ - لواء حيفا والسامرة ، ويتألف من أفضية حيفا ونابلس وجنين وطولكرم .

٣ - لواء القدس ويضم القدس ورام الله وبيت لحم وأريحا والخليل .

٤ - لواء الجنوب ويشمل يافا والرملة وغزة وبئر السبع .

وفي عام ١٩٤٠ م كانت البلاد تنقسم ادارياً الى ست الوية وهي :

١ - غزة : ويشمل بئر السبع وغزة .

٢ - اللد : يافا والرملة

٣ - القدس : القدس والخليل وبيت لحم وأريحا ورام الله .

٤ - السامرة : طولكرم وجنين ونابلس .

٥ - حيفا : قضاء حيفا .

٦ - الجليل : الناصرة وبيسان وطبرية وعكا وصفد .

ويبقى هذا التقسيم معمولاً به ، حتى نهاية الحكم البريطاني اللعين .

الدِّيارُ النَّابِلِسيَّة

- ١ - انها ارض الشخصيات البطولية الاسطورية ،
ولكنها في الوقت نفسه ارض الفقهاء والعلماء والمثقفين
- ٢ - عهدنا باق :

الديار النابلسية

أحيد استعطاف النابلسيين واستمالتهم ، لشجاعتهم
وسرعة حركتهم وتمسكهم بالدين الحنيف .

- ابراهيم باشا بن محمد علي باشا -

تعتبر فلسطين قلب الوطن العربي ، لأنها تصل الاقطار العربية الآسيوية
بالأقطار العربية الأفريقية . وكذلك تمتد الديار النابلسية بالنسبة لفلسطين .
فإنها تقع في منتصف البلاد فتصل شمالها بجنوبها ، ولذلك فهي بمثابة المركز
الحيوي في هذا القلب للبلاد العربية .

المساحة :

إن عرض البلاد النابلسية من البععر الى نهر الأردن يقدر بنحو ٤٥ ميلاً :
٧٢ كيلومتر ، واكبر طول لها من الشمال الى الجنوب (من حدود قضاء
الناصرية إلى حدود قضاء رام الله) نحو ٥٤ ميلاً : ٨٦ كيلومتر. بلغت مساحتها
في ١٩٤٥/٤/١ ٣٢٦٢,٢٩٢ كم^٢ . وهذا أقل بقليل من مساحة ثمن
البلاد الفلسطينية . يملك اليهود منها حسب احصاءات الحكومة البريطانية

الغدارة في ١/٤/١٩٤٥ : ١٤٥,٦٢٧ كم^٢ (١) منها ١٥ دونماً (٢) تقع في مدينة نابلس و ٤,٢٥١ كم^٢ في قضاء جنين والباقي في قضاء طولكرم . أي ان جميع ما يملكه اليهود في الديار النابلسية بانغ أقل من ٤,٥٥ ٪ من مجموع مساحتها . وتنحصر القلاع (المستعمرات) اليهودية التي اقيمت في هذه الديار من الوطن الغالي في البقعة الساحلية من قضاء طولكرم . وقد بلغ عددها في مطلع عام ١٩٤٨ ، فيما نعلم (٤٦) مستعمرة .

وبعد نكبة عام ١٩٤٨ بلغت مساحة الديار النابلسية (٢٤٠٩) كيلومترات مربعة ، وبذلك تبلغ مساحة ما اغتصبه الاعداء منها ٣٢٦٢,٢٩٢ - ٢٥٠٩ = ٢٩٤,٧٥٣ كم^٢ ، أي أكبر من مجموع مساحة قضاء رام الله (٦٨٦٤٥ كم^٢) أو ما يقرب من مجموع مساحة قضاءي طبرية ويافا (٧٧٦,٣ كم^٢) .

السكان :

بلغ عدد قاطني بلاد نابلس في عام ١٣٢٢ هـ : ١٩٠٤ م ١٣٧,٤٩٤ نسمة يوزعون كما يلي (٣) :

(١) بلغت مساحة الاراضي اليهودية عند انتهاء الانتداب ، كما ذكرتها احصاءاتهم ، (١٩٢٣ كم^٢) . أي حوالي ٧,٣١ ٪ من مجموع مساحة اراضي فلسطين : (Israel pocket atlas hand book) . القدس ١٩٦١ ص ٤٣ .

(٢) معادلة مقاييس المساحة الواردة في كتاب بلادنا فلسطين :
الدونم = ١٠٠٠ متر مربع .
٤٠٥ من الدونمات = [كرأ (فدانا) واحداً . والفدان يساوي ٠,٤٠٥ من الهكتار .
٢٥٩٠ دونماً = ميلاً مربعاً واحداً .

(٣) الكتاب السنوي لولاية بيروت لعام ١٩٠٤ م : ١٣٢٢ هـ . ص ٢٩٢ ،

المجموع	اناث	ذكور	
١٣٤٤٠١٩	٦٨٥٥٢	٦٥٤٦٧	: المسلمون
١٢٥٩	٥٩٣	٦٦٦	: اورثوذكس
١٤٢٣	١٢١٢	٢١١	: بروتستانت
٥٧٠	٢٥٧	٣١٣	: لاتين
١٦٥	٧١	٩٤	: سامريون
٥٨	٢٩	٢٩	: يهود
<u>١٣٧٤٩٤</u>	<u>٧٠٧١٤</u>	<u>٦٦٧٨٠</u>	: المجموع

وفي عام ١٣٢٦ هـ : ١٩٠٨ م قدروا بـ ١٣٨٦٠٤ نسبات يوزجون
كإيلي (١) :

١٣٥٩٣٤	: المسلمون
١٤٦٤	: اورثوذكس
٤	: كاثوليك
٧	: ماروني
٤٨٦	: بروتستانت
٤٩٦	: لاتين
١٧٨	: سامريون
٣٥	: يهود
<u>١٣٨٦٠٤</u>	: المجموع

(١) الكتاب السنوي لولاية بيروت لعام ١٩٠٨ م : ١٣٢٦ هـ . ص ٧٩ .

وفي كتاب « ولاية بيروت » المطبوع عام ١٣٣٦ هـ : ١٩١٧ م ان نفوس بلاد نابلس بلغت ١٥٥٠٣٧٢ (١) .

وفي العهد البريطاني البغيض كان عدد السكان كما يأتي :
(٢) في عام ١٩٢٢ م ١٢٥٠٢٠١ يوزعون كما يلي :

المسلمون	:	١٢٢٧٧١
المسيحيون	:	٢٠٠٩
السامريون	:	١٥٥
اليهود	:	٤٧
الدروز	:	٣
البهائيون	:	١
طوائف اخرى	:	٢١٥
المجموع		<u>١٢٥٠٢٠١</u>

(١) وفي احصاءات عام ١٩٣١ بلغ عدد سكان الديار النابلسية ١٥٦٠٤٤٥ نسمة يوزعون ، حسب دياناتهم كما يلي :

مسلماً	١٥٣٠١٥٩
مسيحياً	٢٠٤٢١
درزياً	١٢
سامرياً	١٧٣
يهودياً	<u>٦٨٠</u>

المجموع: ١٥٦٠٤٤٥ نسمة لهم ٣٢٩٥٦ بيتاً . ومن هذا المجموع ٢١٦ نسمة السكان الرحل يقيمون جميعهم في قضاء نابلس .

(٣) وفي ١ - ٤ - ١٩٤٥ قدر عدد سكان هذه البلاد بـ (٢٣٢٠٢٢٠)

(١) التميمي رفيق والكتاب بهجت القسم الشمالي ص ٢٣ وذلك بما فيها سكان ناحية بيسان.

نسمة بينهم (١٤٩٠٠) يهودي (أي نحو ٦,٤ ٪ من عدد السكان) .
 وبعد كارثة عام ١٩٤٨ ، بلغ عدد سكان بلاد نابلس حسب احصاءات
 ١٨ - ١١ - ١٩٦١ م ٣٤١٦٧٤٨ نسمة بينهم ١٦٥٠٥٤٠ من الذكور و ١٧٦٠٢٠٨
 من الاناث يوزعون كما يلي :

اولاً :	المجموع	ذكور	اناث
السكان الحضري	٩٢٠٢٦١	٤٦٠٧٩٩	٤٥٠٤٦٢
السكان الريفي	٢٤٠٠٩٣٠	١١٤٠٤٨١	١٢٦٠٤٤٩
سكان الخيام المتفرقة	٨٠٥٥٧	٤٠٢٦٠	٤٠٢٩٧
ثانياً :			
المسلمون :	٣٣٨٠٤٦٧		
المسيحيون :	٣٠٠٦٩		
السامريون :	٢١٢		
المجموع	٣٤١٦٧٤٨		

وفي نهاية عام ١٩٦٥ م قدروا بـ (٤٠٢٠٨١٣) نسمة بينهم ١٩٧٠٤٠٥ من
 الذكور و ٢٠٥٠٤٠٨ من الاناث .

أقسام بلاد نابلس الطبيعية

لما كانت الديار النابلسية تقع في منتصف البلاد ، وتمتد من الساحل إلى الغور
 فانها تشتمل على بعض مناطق كل من «السهل الساحلي» و «الجبال» و «الغور» .

أولاً : الجبال النابلسية

تمتد جبال الديار النابلسية من جنوب «مرج بني عامر» في الشمال وتنتهي
 في جبال القدس في الجنوب ، التي تتصل معها اتصالاً مباشراً وليس من حدود
 طبيعية تفصلها .

ان أعلى قمم جبال نابلس على الاطلاق هي قمة « جبل عيبال » التي ترتفع
 عن سطح البحر ٩٤٠ متراً : ٣٠٨٤ قدماً ، كما ترتفع عن سطح الوادي الذي
 بسفحه بنحو ١٢٠٠ قدم . ويقع « جبل جرزيم » - ويلفظ جرزيم - ،
 رابع قمم جبال نابلس علواً ٣٨٨١ : ٢٨٩٠ قدماً ، مقابل جبل عيبال . وفي
 الوادي المنحصر بينها ، والذي لا يزيد عرضه عن ٦٠٠ متر أقيمت مدينة
 نابلس .

جبل عيبال : يقل علوه عن « جبل جرّمق ^(١) » الذي هو أعلى القمم في
 بلادنا بـ « ٢٦٨ » متراً . عرفه الكنعانيون بهذا الاسم - بمعنى جبل الصخور
 أو الحجارة - وعنهم أخذ اليهود هذه التسمية . وهو الاسم المعروف فيه للآن ،
 كما يعرف أيضاً باسم « جبل ست سَلِيمِيَّة » و « الجبل الشالي » وهو من
 الصخر الكلسي . أجرد سوى بعض جوانبه التي تكسوها أشجار الزيتون ووشح
 الصبير الجميلة . وقد أقام النابلسيون على سفحه ، في السنين الأخيرة ، بيوتهم
 الحديثة . وقمة عيبال سهل فسيح يمكن الوقوف عليه أن يرى قسماً كبيراً من
 مناظر بلادنا الخلابة . ويقع بالقرب من قمته وعلى ارتفاع (٩١٠) أمتار عن
 سطح البحر مقام « عماد الدين » . وهو بناء عليه قبة ، وقطع من أرضه مرصوفة
 بالفسيفساء . فلعله يضم رفات القائد « علي بن شجاع » الذي استشهد هو وزميله
 « مجير الدين ابراهيم بن أبي بكر » ، والمدفون في أسفل عيبال ، حينما غزا
 التتار نابلس سنة ٦٥٨ هـ .

وأما « ست سليمة » أو « جبل اسلامية » ، الاسم الثاني لجبل عيبال فهو
 صخرة من صخوره تعرف ايضاً باسم « قبر النصراني » تحتوي على « أبنية من السلاسل
 وجدران وحظائر ومدافن منقورة في الصخر » ^(١) . ولما زار هذه البقعة الرحالة
 عبد الغني النابلسي في عام ١١٠١ هـ ، ذكرها بقوله « قرأنا الفاتحة لسلي

(١) دعاه المفتضرون باسم « جبل ميرون - Har Meiron »

(١) الوقائع الفلسطينية ١٦٢٣ .

وسليم ، بالتصغير ، وهما اخوان من الأولياء ماتا ودفنا في محل واحد .

ويحترم أهل نابلس هذا المكان وينذرون له النذور ويقدمون الزيت لأضاءته . وقد تضاءلت جداً هذه العادة في السنين الأخيرة . ولعل ذلك راجع لبعث المكان ووعورة مسالكه .

جبل جرزييم : ويلفظونه « جرزييم » يرتفع عن سطح البحر « ٨٨١ مترا : ٢٨٩٠ قدماً » و٧٠٠ قدم فوق نابلس . ويقول السامريون بأن « جرزييم » كلمة عبرانية معناها « الفرائض » أي « جبل الفرائض » الذي يقيمون فرائضهم عليه . ولجبل جرزييم عند السامريين أربعة عشر اسماً ، منها جبل القدس والجبل القديم وبيت الله والجبل الحسن وجبل السكينة وجبل البركات ومقر الملائكة المقدسين وغيرها .

ولعل اسمه يعود الى « الجسرزيين » ، القبيلة العربية الكنعانية التي نزلت اواسط فلسطين في العصور الحالية . ويسمى ايضاً « جبل الطور » و « الجبل القبلي » ، وهو كجاره ، عيبال ، مركب من الحجر الكلسي وعار من الأشجار الا من بعض اشجار الزيتون المزروعة في بعض جوانبه . ويقع على أكمته سهل منبسط به بقايا أخربة قديمة يدل بعضها على آثار أبنية قديمة وبقايا سورها . ويظن ان بعضها من آثار القلعة التي شيدت في ايام « يوستينانوس » في سنة ٥٣٣م ، والبعض الآخر من آثار كنيسة يقال إنها كنيسة العذراء التي بناها الامبراطور « زينو - Zeno » عام ٤٧٤ م على أساس هيكل روماني . وهذا بني على انقاض الهيكل السامري الذي دمره « يوحنا هرقلانوس المسكابي » عام ١٢٩ ق. م وعلى جرزييم ايضاً بنى بلدوين الأول ملك القدس الفرنجي (١١٠٠ - ١١١٨ م) قلعته الصغيرة . ويقع الى الشمال الشرقي ، بجوار بقايا القلعة القديمة ، مقام لولي يعرف بالشيخ غانم سيأتي ذكره في محل آخر من هذا الكتاب .

ويحتوي «جبل الطور» على «أنقاض كنيسة وحصن وخزان وصهاريج وأبنية مهترئة»^(١).

و«جرزيم» هذا هو الجبل المقدس لدى السامريين . ويعتقدون أنه الموضع الذي أراد ابراهيم عليه السلام ذبح ولده اسحق ، قرباناً لله ؛ وذلك في مكان يقع في الجنوب الشرقي من قمته وعلى مسافة ٢٤٠ قدماً الى جنوب الهيكسل القديم ، تسمى أقدم بقعة في نظر السامريين ، وهي دكة من الصخر الطبيعي مساحتها ٣٦ × ٤٨ قدماً مربعاً وهذا المكان عند السامريين هو الصخرة وهي عندهم (قدس الأقداس) . وأفرادهم يخلعون نعالمهم عند مشيهم عليها .

ويوجد في سفح جبل جرزيم بقعة تعرف ب«بقعة رجال العمود» سيأتي الكلام عنها في مكان آخر من هذا الكتاب . وفي سنة ٣٣٣ م كان يصل هذه البقعة برأس جرزيم سلم بثلاثمائة درجة ، ويرى على نقوش نابلس القديمة نقش هذا السلم مؤدياً الى معبد جوبيتر الذي يزين قمة الجبل^(٢) .

ومن جبال نابلس وقممها :

جبل عين عيناء : يقع للشمال من قرية جالود ، كما يقع بين قريتي قصرى و«تلفيت» . يرتفع ٩٠٤ أمتار عن سطح البحر . وهو بذلك يعتبر ثاني قمم الدير النابلسية في ارتفاعه . دُعي بذلك نسبة الى «خربة عين عيناء» المجاورة .

جبل الرهبة : يقع بين قريتي «قَبْلان» و «جُوريش» . يرتفع ٨٩١ متراً .
ثالثة قمم جبال نابلس .

جبل العُرمة : يقع بين قريتي «يائون» و«بيتنا الفوقا» . يرتفع ٨٤٣ متراً عن سطح البحر دُعي بذلك نسبة الى خربة «العُرمة» المجاورة .

جبل باطن السهل : يقع في سهل كفر استونا بين قريتي قريوت وترمسعيا .

(١) الوقائع الفلسطينية ١٥٠٧ .

(٢) مايسترمان، الأب Guide de Terre sainte ص ٠٩٠ . الطبعة الثالثة؛ باريس: ١٩٣٥

- يرتفع ٨٠٣ أمتار عن سطح البحر .
- جبل البطن : يقع في الغرب من « خان اللبّين » . يرتفع ٧٨١ م .
- الجبل الكبير : يقع في شمال قريتي « دير الحطب » و « عزموط » . تعرف أعلى قمه باسم « بلال » وترتفع ٧٦٧ متراً عن سطح البحر .
- جبل حُرَيْش وتلفظ « إحرش » يقع في الجنوب من قريتي « ميشلون » و « صانُور » . يعلو ٧٦٤ م عن سطح البحر . وهو أعلى قمم قضاء جنين .
- جبل بايزيد : ويقع في جوار قرية « بُرْقَه » يعلو ٧١٥ م .
- جبل مزار عبد الحق : ويقع في جوار قرية « جَمَاعين » يعلو ٧١٣ م .
- رأس جادر : ويقع في جوار قرية « طوباس » . يعلو ٧١٢ م .
- جبل رَمَوات : يقع بين قريتي « قَرَيوت » و « اللبّين الشرقي » . يعلو ٧٠٠ م .
- جبل طَمُون : يقع في الجنوب الشرقي من « طَمُون » . يعلو ٥٤٧ م .
- جبل اسكندر : أو (شيخ اسكندر) يقع في جوار « ام الفحم » . ويرتفع ٥١٨ متراً عن سطح البحر .
- جبل رأس النبي رويين : يقع بالقرب من قرية رابا . يعلو ٤٧٧ م .
- جبل الذهب : يقع بين « جِنْصَافُوت » و « دير إستيا » يرتفع ٤٤٦ م .
- قرن صُرْطَلِبَة : أو جبل « القرين » . يقع في الشرق من « مجدل بني فاضل » . يعلو ٣٧٧ م .
- جبل المحجرة : يقع في الشرق من « عقرباء » يعلو ٣٧٨ م .
- و « جبل الحرايق » في الشمال الشرقي من « ياسوف » و « جبل العبّرد » في الشمال من « قراوة بني حسان » و قمم « طارُوجَة » وتقع بين اللبّين الشرقي وعمشوريه ، وبتلعا ٤٠٠ م وبيت ليد ٤٣٩ متراً وغيرها .

ولما كانت الجبال المار ذكرها تقطع بلاد نابلس في وسطها ، أصبحت المياه التي تنحدر منها تنتهي أما غرباً في السهل ومنه إلى البحر او تنتهي شرقاً في الغور ، ومنه الى نهر الأردن . وسنأتي على ذكر هذه الوديان بعد قليل .

جبال فقشوة : تكون هذه الجبال الجزء الشمالي الشرقي من جبال نابلس ، كما تكون حداً لمساقط المياه بين وادي نهر الأردن وبين الوديان التي تنتهي مياهها في مرج بني عامر . وهذه الجبال تكون قوساً شرقي نهر جالود ، طولها ١٣ كم وعرضها من ٥ الى ٨ كم وترتفع الى علو يتراوح بين ٣٠٠ متر و ٥٠٠ متر .

تقسمها الأودية العميقة الضيقة الى عدة هضاب ، أعلى نقطة فيها هي الواقعة عند « الشيخ برقان »^(١) ، تعلو ٥٣٦ متراً فوق سطح البحر .

أما المنحدرات الغربية لهذه السلسلة فهي متدرجة ، لكن المنحدرات التي تواجه الجنوب فهي شديدة الانحدار ، وعرة ، تكثر فيها الحفر والشقوق العميقة في أماكن عديدة . ومثلها المنحدرات الشرقية ، وتوجد على بعض هذه المنحدرات لاسيما من جهة الغرب اراض للمراعي ، وينمو الزيتون والفاكهة والحبوب في البعض الآخر وما عدا ذلك فالمنحدرات صخرية جرداء أو مغطاة بالحشائش والاعشاب البرية .

ومن القرى التي تقع على هذه الجبال « نورس » و « المزار » و « عربونا » و « فقشوة » و « دير غزالة » و « جلبون » وغيرها .

عرف الكنعانيون جبال فقشوة باسم « جبال جلبوع » بمعنى « متفتحة » ، ومنه قرية فقشوة التي تحمل معنى الاسم القديم .

(١) بيد المتصيين اليوم . ويدعوته Har Malhyishua

ويعتبر جبل الكرمل قسماً من جبال نابلس الا أننا أرجأنا الكلام عنه
حين بحثنا عن بلاد حيفا .

* * *

عرفت جبال نابلس باسم « جبل النار » لما اظهره سكانها من آيات البسالة
والتضحية والدفاع عن الاوطان منذ غزوة نابوليون للبلاد وما تبعها من احداث ،
وقد سجل «جبل النار» هذا في تاريخ الجهاد الفلسطيني ضد البريطانيين واليهود
أروع اعمال البطولة والفداء حتى دعاه هؤلاء الأعداء باسم « المثلث الخطر » أو
« المثلث الحديدي » نسبة الى الشكل الهندسي الذي تحدته الخطوط الوهمية
الموصلة بين مدنه الثلاث : نابلس - جنين - طولكرم .

وفي بحثنا عن كل قرية ذكرنا نبذة عن أهم هذه المعارك والاحداث التي
حدثت في جوارها .

* * *

ويتخلل جبال نابلس بعض السهول . منها :

(١) سهل عرابة : عرفه الكنعانيون باسم «سهل دوثان» . يرتفع (٢٥٠)
متراً عن سطح البحر . طوله نحو ستة أميال واعظم عرض له ينتهي عند «تلة
دوثان» . يجري في هذا السهل « وادي النضص » الذي ينتهي في « نهر المفجر » .
ومن الوديان التي تنتهي في « سهل عرابة » « وادي دعوق » الذي يسيل بين
قريتي « فحمة » و « مِرْكَة » .

وفي هذا الوادي اصطدم العرب مع قافلة من جنود الاعداء في عام ١٩٣٦ ،
انتصر فيها المجاهدون وأسفر الاصطدام عن مقتل جنديين وتخريب سيارتيهما ،
دون ان يلحق بالمجاهدين أي ضرر .

ويتصل السهل المذكور بممر ضيق ، عن طريق جنين ، بمرج بني عامر ، كما يتصل بممر آخر عن طريق « باقة الغربية » بالسهل الساحلي .

سهل صانور : أو « مرج صانور » . قطره ٣ - ٤ أميال محاط بالجبال ويرتفع ٣٥٠ متراً عن سطح البحر وتملؤه الأمطار والوديان التي تصب فيه من الجبال المجاورة إبان فصل الشتاء ، فيصبح بحيرة أو مستنقماً ضحلاً مما جعل البعض يسميه « مرج الغرق » . ونظراً لتأخر جفافه يبقى مدة طويلة من السنة غير صالح للزراعة . ولذلك يكثر فيه البعوض بصورة مزعجة في القرى المجاورة : ميثلون ، سيريس ، الجديدة ، صير وصانور وغيرها . فأذا تمكن المسؤولون من تصريف مياهه وتجفيفها فإن فائدته الصحية والزراعية تفيده سكان القرى المجاورة . تربته خصبة وهي مؤلفة من البصلصال الرملي الثقيل

ويتصل سهل صانور بممر مع الطريق العامة التي تصل نابلس بجنين .

(٣) سهل مخنة ، أو سهل بورين : يمتد من ٨ - ٩ أميال ، من الشمال الشرقي الى الجنوب الغربي على امتداد قاعدة جبل جرزيم . عرضه يتراوح من ١/٤ - ٢ من الأميال . دعي بذلك نسبة الى « خربة مخنة » التي تقع عليه . يرتفع من ٥٠٠ - ٥١٠ أمتار .

و « مَحْنَا » ايضاً قرية (٢٤٧) نسمة من أعمال إربد في الأردن .

(٤) سهل سالم : يقع في الجنوب من قرية سالم ، كما تقسح بجواره « بيت دجن » و « بيت فوريك » . يرتفع ٤٥٠ متراً عن سطح البحر مساحته $٣ \times \frac{١}{٤}$ من الأميال .

(٥) سهل عسكر : دعي بذلك نسبة الى قرية « عسكر » التي تقع عليه . يرتفع ٤٧٥ متراً عن سطح البحر .

(٦) البتسيعة : يقع هذا السهل في الجنوب الشرقي من قرية « طمّون » .

يرويه « وادي دورا » الشتوي . يرتفع من ٢٥ متراً في جنوبه الى (١٥٠) متراً في شماله .

(٧) سهل الكفير : دعي بذلك نسبة الى قرية « الكفَيْر » الواقعة عليه يرتفع من ٣٥٠ - ٤٥٠ متراً عن سطح البحر .

(٨) سهل قوصين : يقع في جوار القرية المذكورة . يرتفع ٤٥٠ متراً عن سطح البحر .

سهل كفر إستونا : يقع في الجنوب من « خربة سَيْلُون » من اراضي قرية قريوت ، يرتفع ٦٧٥ م عن سطح البحر . وفي جنوبه تقع قرية « مُرْمُسَعِيَا » من أعمال رام الله . دعي باسمه هذا نسبة الى خربة « إستونا » القائمة في جنوبه .

ان الخط الحديدي الذي انشأه العثمانيون في الحرب العالمية الأولى من العفولة (احدى محطات الخط الحجازي بين حيفا ودرعا الى نابلس ماراً بجنين وعرابة وسيلة الظهر والمسدودية قد قلت اهميته إبان الحكم البريطاني للعين وفي اواخره أهمل ولم يستعمل .

بلغ طول الخط المذكور - بما فيه فرعه الذي يصل المسعدودية بطول كرم عن طريق عَنَسَبَتَا - ٩٨ كيلومتراً .

ثانياً : السهل الساحلي النابلسي

ساحل هذا السهل يتألف من جرف صخرية واطنة تعقبها الرمال . وتنتهي فيه مياه وادي الحوارث - الاسكندرونة « في الشمال والغالق في الجنوب وهو قسم من منطقة السهل الساحلي الفلسطيني ويعرف ايضاً باسم « سهول طول كرم » ويمتد شاطئه على الساحل لمسافة نحو ٢٣ كم ، وذلك من شمال « ميناء أبو زابور » الواقعة عند مصب نهر الاسكندرونة - وادي الحوارث - وينتهي عند شاطئ « غابة الزابادة » للشمال من قرية الحرم - سيدنا علي .

وأما السهل الذي يليه فإنه يمتد لأكثر من ذلك فالمسافة بين اراضي قرية

« قَفْتَيْن » السهلية في الشمال وارااضي جلجوليه وكفر قاسم في الجنوب تقدر بنحو ٣٥ كم .

كانت معظم اراضي هذا السهل ،وعرة مغطاة بالغابات الكثيفة والمستنقعات المضرّة ،ولما نزلها سكان التلال المجاورة قلموا تلك الاشجار وعملوا على تجفيف ما أمكنهم تجفيفه من المستنقعات فهدوا الأرض وفتتوا صخورها فأصبحت تصلح للزراعة والفرس فأخذوا ينزلونها في مختلف المواسم الزراعية لزرعها أو لجني محصولها . ومنهم من استقر في بعضها وانشأوا قرية حديثة .

نسبت هذه الأراضي الممهدة الى القرية الجبلية التي قام سكانها بتلك الأعمال فقالوا : غابة جيوس و « غابة الزبايدة » .. الخ . وقد اشتهرت سهول بلاد نابلس الساحلية ، كبقية منطقة السهل الساحلي الفلسطيني ، بمخصب تربتها ووفرة مزارعها وخيرتها وخاصة البطيخ والحبوب والخضار واخيراً البرتقال .

وبموجب اتفاقية هدنة (رودوس)^(١) الموقعة بين الاردن والأعداء في

(١) « رودوس » كلمة يونانية معناها « شجرة ورد » . جزيرة تقع بجناه آسيا الصغرى . مشهورة بالبرتقال والمالح . عاصمتها ، رودوس ، تضم نحو ٢٥ الف نسمة . استولى العثمانيون على الجزيرة عام ١٥٢٢ م ثم اخرجهم منها الطليان في عام ١٩١٢ م وآلت الى اليونان بعد الحرب العالمية الثانية .

وبهذه المناسبة نذكر انه في ١٩٤٨/١/٨ توقف القتال نهائياً على الجبهة المصرية وفي ٢٤ - ٢ - ١٩٤٩ ثم توقيع اتفاقية الهدنة بين مصر والعدو في رودوس . وفي ٢٣ - ٣ - ١٩٤٩ وقعت اتفاقية الهدنة بين لبنان واليهود في الناقورة على الحدود بين فلسطين ولبنان .

وفي ٢٠ تموز ١٩٤٩ وقعت سوريا مع اليهود الاتفاق على الهدنة . في مرتفع ٢٣٢ قرب مستعمرة « مامانيم » Mahanyim . ولم توقع العراق والمملكة العربية السعودية أية اتفاقية هدنة .

٣ - ٤ - ١٩٤٩ اغتصب العدو ، بدون حرب ، معظم قرى هذه السهول .
والمؤلم أن للأعداء اليوم (عام ١٩٦٢ م) ، فيما نعلم ، (١٠١) من القلاع -
المستعمرات - في السهل الساحلي النابلسي .

ولجبهة سهول طول كرم المواجهة للعدو ، والغائرة في قلب الأرض المفتصبة ،
أهمية استراتيجية^(١) وتكتيكية لا تعوض . فالمسافة ما بين خط الهدنة الى
شاطيء البحر ، بعرض القسم المفتصب ، لا تزيد عن ١٥ كم بين قلقيلية وقرية
الحرم على ساحل البحر ، وأكثر منها يقليل المسافة بين طول كرم وناثانيا
نفسها . أي انه بالمدفعية وحدها يمكن قطع « القسم المفتصب » الى اكثر من
نصفين . فمقاتل العدو تقع في هذا القسم من الوطن الغالي .

هاك اسماء الأنهر الصغيرة التي تروي هذه السهول مع أسماء الوديان الشتوية
التي تنتهي بها - من الشمال الى الجنوب - (٢) .

نهر المفجر^(٣)

يصب في البحر ، على مسيرة ٣١/٤ ميلا للجنوب من قرية قيسارية . تنتهي
فيه امطار الوديان الآتية من :

١ - مرتفعات « تَلْفَيْت » و « الزُّبَايْدَة » مارة بـ « قباطية » و « سهل
عرابة - وادي النثص » - ثم يعرف باسم وادي الجيز - وقرى « التزلات »

(١) استراتيجية : مشتقة من الكلمة اليونانية Strategos التي تعني (قيادة القوات)
ولكنها اليوم تفيد ، عادة ، الموقع العسكري أو الحربي لتلك الأرض .
(٢) لم نذكر بين هذه الوديان « وادي قانا » الذي رأسه بالقرب من حوارة . فهو ينحدر
الى نهر العوجاء ، في جوار يافا ، سيأتي بيانه في جزء آخر من هذا الكتاب ان شاء الله .
(٣) راجع ما كتبناه عن هذا النهر في ج ١ ن ١ من هذا الكتاب .

حيث يدعى باسم « وادي ابو نهار » . وبعد دخوله في السهل يقال له « وادي المالح » . وبين « باقة الغربية » و « خربة سر كس » تنتهي فيه مياه الوديان الآتية من جهات « ام الفحم » و « وادي عادة » .

٢ - مرتفعات جبسح واطرافها مارة بين قريتي « عَمَّثِيل » و « دير الغصون » حيث يعرف باسم « وادي مَسَّيْن » . ويلتقي مع رقم (١) في الغرب من باقصة الغربية .

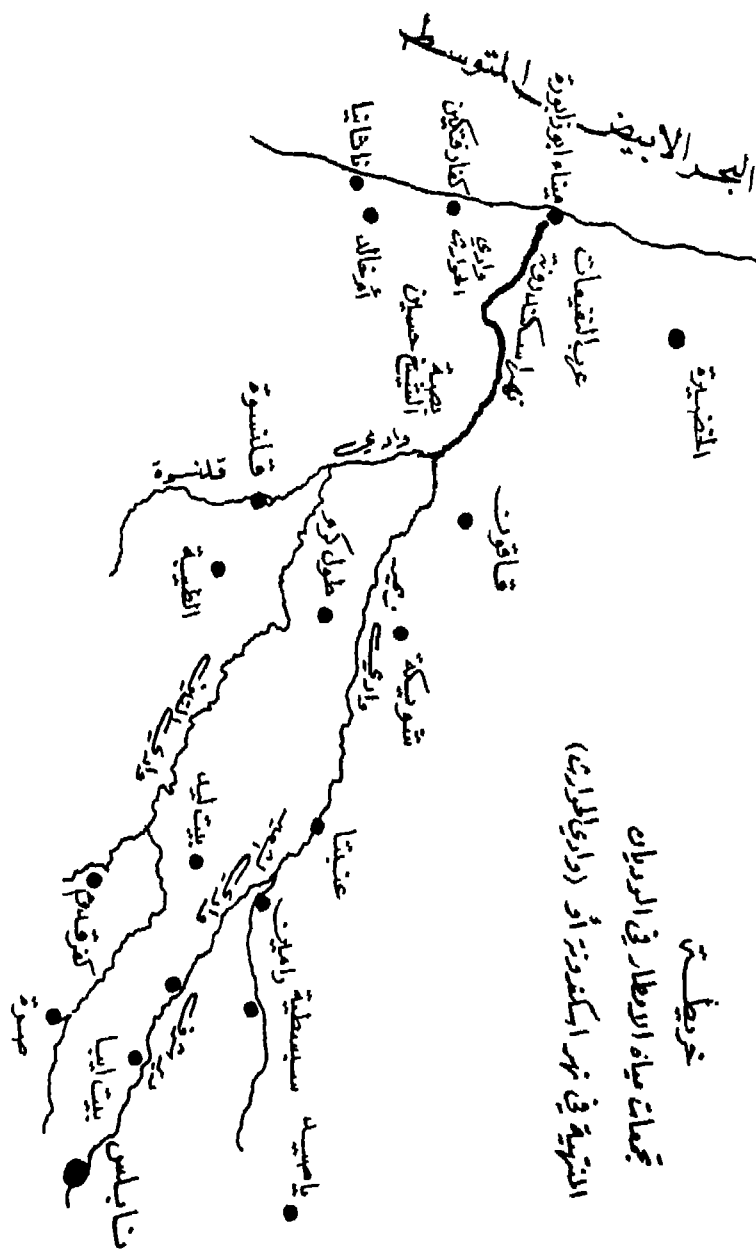
ان طول النهر الحقيقي الدائم هو نحو ٦ أميال : ١٠ كم ، له من العرض ٤ - ١/٢ من الياردات وعند مصبه يتسع العرض بحيث يصل الى ١٠-١٢ ياردة . يسميه المغتصبون باسم نهر « Hadera » نسبة الى بلدة « الخضيرة » التي يمر بجانبها .

نهر الامكندرونة^(١)

يصب في البحر على بعد نحو سبعة أميال للجنوب من « قيسارية » وخمسة أميال من نهر المفجر عند ميناء « أبو زابورة » . تنتهي فيه مياه الأمطار التي تحملها الأودية الآتية : (١) وادي قلنسوة (٢) وادي التين ، وتتجمع مياهه من جبل الطور في نابلس مارة بقريّة صرّة وغيرها . وتلتقي هذه المياه مع رقم (١) في الشمال من قرية قلنسوة . (٣) وادي نابلس ، وتتجمع مياه من الأمطار الهابطة بين جبال قرية « ياصيد » و « جبل الطور » مارة بقري « دير شرف » و « رامين » و « عَسْبَتْنَا » وغيرها . وفي ظاهر قرية « قاقون » الجنوبي الغربي تلتقي مع مياه وادي قلنسوة (رقم ١) ، ووادي نابلس يعرف بأدى جريانه باسم « وادي الشعير » ، كما يعرف في السهل باسم « وادي زيمَر »^(٢) وذلك

(١) راجع ما كتبناه عن هذا النهر في ج ١ ق ١ من هذا الكتاب .

(٢) و « زير » بفتح اوله وسكون ثانية وفتح الميم وراءه ، موضع في جبال طيء من اعمال نجد (معجم البلدان ١٦٥/٣) ويحوز ان تكون لفظة « زير » من « الزمرة » وهي الجماعة من الناس .



خريطة
تجمعات مياه اورطار في الوردان
المتجهة في نهر الاسكندرونة أو (وادي الحوزية)

قبل التقائه بوادي قلنسوة .

واسم نهر « الاسكندرونة » غير معروف محلياً بل يعرف باسم « وادي الحوارث » ، كما يعرف باسم « المتفجّر القبلي » لتمييزه عن « المتفجّر الشمالي » المار ذكره .

وميناء « ابو زابورة » الذي كان يقع عند مصب هذا النهر كان يصدر البطيخ الذي اشتهرت به سهول طول كرم ، الى موانئ مصر ولبنان وغيرها .
وقدر تصديرها بنحو ٤ ملايين بطيخة في السنة .

ولما مرّ مؤلفنا « ولاية بيروت » بقضاء طول كرم ، في الحرب العالمية الأولى ، ذكرا هذا الميناء بقولها « وفي منتهى السهل المنبت الذي تطل عليه قصبة طول كرم تقوم إسكلة « ابو زابورة » البعيدة عن المركز ثلاث ساعات . وفي الإسكلة المذكورة مرفأً طبيعي مصان جداً » (١) .

ويدعو ناهبو الوطن الغالي هذا النهر باسم « الأسكندر » .
و « اسكندرونة » ايضاً قرية من اعمال صور في الجمهورية اللبنانية . وميناء اسكندرونة الشامية أشهر من أن يذكر .

نهر الفالقي

الفالقي ، الطريق المنخفض بين الربوتين . والله فالقي الحب والنوى ، مخرج النبات منه بالشق .

عرض نهر الفالقي عبارة عن ياردات قليلة ، وطوله حيث تستمر المياه جارية لا يزيد عن ١ ١/٣ ميلاً : ٢٤٠٠ متر وهو على بعد نحو ٨ أميال : ١٣ كم عن نهر الاسكندرونة . وبقعة مصبه تعرف باسم « منية البرج » ، كانت تقوم على بقعتها قلعة تعود بتاريخها الى العصور الوسطى . وفي هذا الموقع قام المفتصبون

(١) ص ١٩٦ و « إسكلة » كلمة تركية تعني ميناء . (٢) الوقائع الفلسطينية ١٦٣٥ .

مستعمرتهم « عوريم » .
 ذكر ، هذا النهر ، أحياناً باسم « نهر ارسوف » ، كما عرف باسم « نهر القصب »
 ويدعوه المقتصبون « وادي بولك - Polcek » .
 ان المسافة بين مصبه و « ناانيا » الواقعة في شماله تقدر بنحو ستة كيلو
 مترات ، كما تقدر بينه وبين قرية الحرم - سيدنا علي بنحو ٨ كم .
 ومن حوادث هذا النهر في الحروب الفرنجية ، انه بعد سقوط عكا بيد
 الأفرنج عام ٥٨٧ هـ : ١١٩١ م ، وانسحاب صلاح الدين الى « ارسوف » حطّ
 رحاله في جوار نهر القصب (الفائق) .
 وفي اثناء ذلك حدثت معركة في اول ايلول من عام ١١٩١ م بين المتحاربين ،
 استشهد في اثنائها فارس شجاع من فرسان الاسلام اسمه « إياز الطويل » ، حيث
 تقنطرت به فرسه . وقد حزن عليه المسلمون حزناً عظيماً ودفنوه على تل
 مشرف على احدى المستنقعات المجاورة ، في تلك الجهات . وكان « إياز » قد
 فنك بناوشاته فتكاً ذريعاً بالأفرنج وقتل منهم خلقاً عظيماً ، فكانوا يخافونه
 لكثرة ما فتك بهم ^(١) .

(١) ابن شداد ، القاضي بهاء الدين ، النوادر السلطانية والحامىن الیوسفیة (سيرة صلاح الدين)
 ص ١٨٠ . القاهرة ١٩٦٤ .

معركة ارسوف في يوم السبت ١٤ شعبان ٥٨٧ هـ ٧ ايلول ١١٩١ م

وقعت هذه المعركة بين الافرنج والمسلمين في ظاهر نهر «القاتق» الجنوبي للغرب من بركة رمضان وبصة القاتق ، بجانب «خربة الخلفيّة» (١) أو بينها وبين «خربة البَلَقِيَّة» (٢) الواقعة في جنوبها .

وصفوة القول في هذه المعركة ، انه بعد ان تمكن الافرنج من دخول عكا في تموز من عام ١١٩١ م ٥٨٧ هـ أخذ ريتشارد قلب الأسد ، ملك انكلترا ، يعمل على استرداد الشاطئ الفلستيني من عكا حتى عسقلان . فبدأ زحفه في أواخر آب - أغسطس - من العام المذكور بجذاء الساحل ، فاحتل حيفا ثم فيسارية ومنها أخذ يعجل بالزحف على ارسوف . وفي أثناء ذلك أصيب ريتشارد بجروح ورضوض مما جعله يطلب فتح باب المفاوضات ولكن المفاوضات التي دارت بين الملك العادل ، أخي صلاح الدين ، وريتشارد لم تسفر عن نتيجة وبذلك عادت الحرب الى ما كانت عليه . وكان صلاح الدين قد دخل في غابة ارسوف حتى توسطها الى تسل عند قرية تسمى دير الراهب (٣) . أو شك السلطان ان يقضي على أعدائه لولا

(١) تحتوي هذه الخربة على «حجارة بناء مبعثرة وشقف فخار» - الوقائع ١٥٤٢ .

(٢) في هذه الخربة «أساسات وشقف فخار على رجة الارض ورأس وقطع أرض مرصوفة بالسيفساء» - من الوقائع ص ١٥١٦ .

(٣) لم تهتد الى موقعها الحالي .

ثبات ريتشارد وجنده مما حول المعركة الى صالح الفرنج فكان النصر لهم .
تأثر صلاح الدين تأثراً بالغاً لنتيجة هذه المعركة وقد وصف ابن شداد شعور
السلطان بأنه (كان في قلبه من تلك الواقعة ما لا يعلمه إلا الله تعالى . والناس
بين جريح الجسد وجريح القلب) .

وقال سعيد عاشور ، مؤلف الحركة الصليبية ، عن هذه المعركة : « ولا شك
في ان انتصار الصليبيين في أرسوف كانت له نتائجه العميقة الأثر لأنه بعث في
الصليبيين شعور الثقة بالنفس بعد الهزائم التي أخذت تترى عليهم منذ موقعة
حطين . ويتخذ المؤرخون موقعة أرسوف سنة ١١٩١ م نقطة تحول في تاريخ
الحروب الصليبية لانها تشير الى أن تيار الحرب الذي استمر في صالح المسلمين
بالشام منذ سنة ١١٧٠ بدأ يتحول بعد أرسوف - ولمدة ستين سنة - أي حتى
سنة ١٢٥٠ م تقريباً - في صالح الصليبيين^(١) .

ثالثاً :

الفوز النابلسي

يبدأ في الشمال من « عيون أم خيسة » ، - ٢٥٠ م تحت سطح البحر » الواقعة
عند مصب « وادي شوباش » ومن الفاطور - ١٩٩ م تحت سطح البحر » و « القاعون
٨٠ م تحت سطح البحر » وينتهي في الجنوب عند مضارب عرب الكعسانة على
حدود قضاء القدس ، وكذلك للجنوب من خريبي « فصايل ٢٥٠ م تحت سطح
البحر » و « الداسة ٣٠٠ متر تحت سطح البحر »

وما هي الوديان التي تنحدر من سفوح جبال نابلس الشرقية وتنتهي في نهر
الاردن : - من الشمال الى الجنوب -

(١) وادي شوباش : (٢) شتوي . يبدأ من جوار قرى « المُعْتِر » و « رابا »

(١) ج ٢ ص ٨٧٥ - ٨٧٦ .

(٢) يدعوه الاعداء باسم « وادي بزق » Bezeq نسبة الى « خربة ابزيق » .

و«إزبتيق» و«جلقموس» ، وينتهي في نهر الأردن على الحدود الفاصلة بين « غور بيسان» و«غور نابلس» . وقبل مصبه يلتقي به «وادي المدّوع» الذي يبدأ سيره من «عين المدوع» الواقعة في الجنوب الشرقي من «خربة جوفاً» في أراضي «فقّوعة» . ثم يسير جنوباً ، على الحدود بين قضاءي جنين وبيسان الى أن يلتقي بوادي شوباش .

(٢) وادي المالح : وهو الوادي الثاني الذي تجري مياهه صيفاً وشتاءً في هذا القسم من الديار النابلسية ، يبدأ من شرقي قرية «تياسير» ، وينتهي في الأردن ، في الجنوب من «خربة الساكوت» في موضع يعرف باسم «شرار المالح» أو «مخاضة الشرار» . ومن ينابيع وادي المالح «عين الحلوة» التي تصب فيه على مسافة ١٥٠٠ متر من ينابيعه .

وتقع على «وادي المالح» الأماكن الأثرية التالية :

(١) برج المالح : ويحتوي على « حصن منهدم » وبقايا عقود وحجارة مزموّلة وخشنة الدق،^(١) . والبرج كلمة يونانية (Purgos) بمعنى المكان العالي المشرف للمراقبة .

(ب) و (ج) حمام المالح : مياهه كبريتية ساخنة ، تصلح للاستشفاء إذا أعدت لذلك . وبقعة الحمام تحتوي على « آثار مبان ومجرى ماء وقناة»^(٢) . ويجانب الحمام تقع «خربة المالح» وفيها «جدران مهتمة وشقف فخار وفسيفساء»^(٣) .

ويغلب على الظن أن «آبل محولة» الكنعانية و«Apel mea» الرومانية

(١) الوقائع الفلسطينية ١٤٨٨ .

(٢) نفس المرجع ١٥١٠ .

(٣) نفس المصدر ١٥٨٥ .



كانتا تقعان بالقرب من « تل سفري » عند التقاء وادي المالح بعين الحلوة (١) . وهذا التل عبارة عن تل أنقاض وحجارة مبعثرة والى الشمال مدفن وعلى بابه افريز منحوت (٢) .

والمشهور أن « اليسع بن أخطوب بن العجوز » ، وهو نبي ورسول كان يسكن في « آبل محولة » . وقد جاء ذكره في القرآن الكريم في سورة الأنعام « واسماعيل واليسع ويونس ولوطا وكلا فضلنا عن العالمين » . ويقال ان إلياس عليه السلام ، آوته أم اليسع وأخفت أمره على بني قومه اليهود الذين كانوا قد كذبوه ولم يطيعوه وأبوا الا الكفر . اتبع اليسع إلياس فأمن به وصدقه ولزمه ، وقام مقامه في وعظ الناس ودعوتهم الى عبادة الله واتباع الحق . ويقال ان اليسع بقي نبياً مدة تنيف عن الستين سنة (نحو ٨٩٢ - ٨٣٢ ق م) . ويذكر جورج يوسف في قاموسه (١ - ٥٣٣) انه دفن في سبطية .

خربة تل الحلو : تقع في الشرق من حمام المالح وعليها كانت تقوم قرية « Bethmaula » الرومانية . وفي هذه الخربة « أكمة اصطناعية وأسس برج بنية وسور خارجي (٣) وفي جواره (كرم الحلو) يحتوي على « تل انقاض » أساسات برج من الحجارة المنحوتة ، سور خارجي (٤) .

(٥) خربة الشق : تقع في الغرب من وادي المالح وتحتوي على « آثار انقاض » (٥) .

(د) تل الزقومة : تل انقاض (٦) ، يقع قرب الضفة الجنوبية لوادي المالح

(١) ظن بعضهم ان (آبل محولة) كانت تقع على « تل الملقوب » من أعمال اربد) .

(٢) الوقائع الفلسطينية ١٤٩٩ .

(٣) الوقائع ١٥٣١ .

(٤) نفس المصدر ١٤٩٨ .

(٥) نفس المصدر ١٤٩٩ .

(٦) نفس المصدر ١٥٦١ .

خريطة وادي الفارعة ووادي أحمر



ويستفيد القرويون من وادي المالح في ري مزرعاتهم .

(٣) وادي دورا : شتوي . يبدأ من جوار قرية طمون ، ماراً بأراضي البقيعة . ويعرف قبل مصبه بنهر الأردن باسم « أبو سدره » وكثيراً ما يطلق هذا الاسم على الوادي جميعه .

(٤) وادي الفارعة : يعتبر أهم أودية الغور النابلسي . تجري فيه المياه طيلة أيام السنة . وتصب في الأردن ، بعد ان تتجمع من عيون متعددة تقع في أراضي قرية « طلوزه » . وأهمها عين « إدليب » و « عين الفارعة » أو « رأس البركة » الواقعتان بالقرب من برج الفارعة ، جنوبي طوباس . والوادي في اثناء سيره يلتقي عند « جسر الملاقي - خربة السَّرْب » ، على طريق نابلس - الغور برافده المشهور باسم « وادي البازان » .

وادي الباذان : ينبع من عيون الباذان الواقعة على سفوح الروابي في شرقي وجنوبي طلوزة . ومن هذه العيون (عين قديرة) و (عين السدره) او « رأس النبع » ، وبعد ان تتجمع هذه العيون تلتقي في طريقها بمياه « عين التبان » . وبقرب هذا العين تقع (خربة فَرَوَة) القائمة على انقاض قرية « الباذان - Baddan » الرومانية التي تسمى باسمها هذا الوادي . وتبقى مياه الباذان جارية ايضاً طيلة أيام السنة الا انها اقل غزارة من مياه الفارعة . وينتهي في البازان مياه الأودية الآتية من جوار قريتي « عسكر » و « بلاطة » .

وبعد « جسر الملاقي » يتجه وادي الفارعة نحو الجنوب الشرقي ، ماراً بأراضي « عرب المساعيد » وينتهي في الأردن على مسافة أميال قليلة من جنوبي « جسر دامية » . وتعرف الأراضي الواقعة في جوار رمية باسم « جَوَزَلَة » . هذا وتبلغ مساحة منطقة تصريف مياه الفارعة بـ ٣٣٠ كم^٢ ، كما يقدر ما يحمله في العام بنحو (٤٥) مليون متر مكعب من الماء .

وهكذا فوادي الفارعة الذي تعلو منابعه نحو (٢٢٤٠) قدماً عن سطح البحر ،

ينتهي في الأردن بانخفاض (١١٦٠) قدماً تحت سطح البحر، فالمحداره في اقسامه المرتفعة تقدر بنحو واحد في العشرين ، بينما يقدر ذلك في اقسامه المنخفضة بنحو واحد في السبعين^(١) . وتكثر في مجراه الضباب والثعالب وبنسات آوى وبعض الذئاب^(٢) ، واما النمر فلم تظهر منذ سبعين سنة .

ويستفيد القرويون من مياه الفارعة والباذان بري بساتينهم المغروسة بمختلف انواع الأشجار المثمرة وسقي خضرواتهم ومزروعاتهم وتعتبر بعض أقسام الفارعة من اغنى البقاع في جنوب سوريا بالحبوب والخضرة والمراعي^(٣) . والفارح ، هو المرتفع العالي الهنيء الحسن وجمعه فرعة . والفارعة مؤنث الفارح وهُنَّ فوارح عرف الرومانيون « وادي الفارعة » باسم « Neelkerba » . ونذكر ادناه بعض الاماكن الاثرية وغيرها التي تقع على الفارعة :

- (١) الفارعة : كانت قرية في العصور الاسلامية ، وتشمل على « برج الفارعة » وتل الفارعة ، ويبعدان عن بعضها بنحو كيلومتر واحد .
- (ب) خربة سميطة : وتحتوي على « انقاض جدران وقبة »^(٤) .
- (ج) العقرابية : وسيأتي ذكرها في موضع آخر من هذا الكتاب .
- (د) خربة بيت قار : وتعرف ايضاً باسم « خربة سالم » وسيأتي ذكرها .
- (هـ) تل مسكة : تقع تحت سطح البحر بـ (٣٠) متراً . ويعرف ايضاً باسم « تل قازية » . ويحتوي تل مسكة على « تل انقاض ، ثقف فخار ، وزجاج ، بقايا حجارة بناء . حجارة مبعثرة^(٥) » .
- (و) تل ابي رمح : وهو عبارة عن تل انقاض .

(١) ص ٤٧٥ من كتاب Naval Intelligence Division, A Handbook of Syria Including Palestine.

(٢) وقد قل كثيراً وجود هذه الحيوانات بعد أن نزل الغور الكثير من المالدين الفلسطينيين

(٣) ص ٤٨٩ من A Handbook of Syria Including Palestine

(٤) الوقائع الفلسطينية ١٥٥٨ .

(٥) نفس المرجع ١٥٠٤ .

- (ز) و (ح) تل المزار والمخروقي : وسنأتي على ذكرها في محل آخر .
(هـ) الوادي الأحمر : وهو شتوي ، يبدأ مجراه بالقرب من قرية «عقرباء» .
وينتهي في الأردن في الجنوب من « وادي الفارعة » .

المخاضات

وتقع المخاضات الآتية في الغور النابلسي ، وهي من الشمال الى الجنوب :

- ١ - مخاضة فتح الله .
- ٢ - مخاضة ابو سوس .
- ٣ - مخاضة فتال الصفح .
- ٤ - مخاضة الشرار أو شرار المالح .
- ٥ - مخاضة الجرو .
- ٦ - مخاضة الوهادنة .
- ٧ - مخاضة السعيدية .
- ٨ - مخاضة الزقومة أو الزقوم .
- ٩ - مخاضة ابو سحاسيل .
- ١٠ - مخاضة ابو اشراط .
- ١١ - مخاضة التركانية .
- ١٢ - مخاضة ابو سدرة .

ولما مرّ الرحالة « س ن . فولقي » في الربيع الأخير من القرن الثامن عشر
بنهر الاردن وواديه وصفه بقوله :

«والوادي الذي يجري في وسطه النهر ، كثير المراعي ، غزير الكلاً
وعلى الاخص في شطره الاعلى . والمرب الذين لا يعرفون لفظة « اردن »
يسمونه نهر الشريعة . ومتوسط اتساعه ما بين البحيرتين الكبيرتين نحو خمس

وسبعين قدماً . واما عمقه فهو نحو اثنتي عشرة قدماً ، فاذا تضخم في الشتاء ،
خرج من مجراه على اثر سقوط الامطار التي تنحدر اليه سيولها ، فيفيض عندئذ
على ضفتيه ؛ فيصبح عرضه ربع فرسخ ، وفيضائه الاعظم يحدث في شهر اذار
اذ تذوب الثلوج المتراكمة عن جبل الشيخ . فتتكدر حينئذ مياهه ، ويزداد
انحدارها بسرعة . وعلى شاطئيه غابات متكاثفة تأوي اليها الخنازير البرية
والتمورة وبنات آوى والارانب والطيور .
«واذا عبرت النهر في منتصفه ، ولجت اراضي جبلية تدعى اليوم بلاد
نابلس^(١)» .

(١) سوريا ولبنان وفلسطين في القرن الثامن عشر - الترجمة العربية ٢ - ٦٤ .

مزروعات البلاد النابلسية

يزرع في البلاد المذكورة ، ما يزرع في غيرها من البلاد الفلسطينية . وقد كان ترتيبها في عام ١٩٤٤ الاولى في محصول كل من الزيتون والبطيخ والكرسنة والخضار والفواكه باستثناء البرتقال والعنب والتين والموز . والثانية في كل من محصول القمح والعدس والفول والحمص والذرة والتين .
والجدول الآتي يبين لك مساحة اراضي الاشجار المثمرة ، بالدونمات ، (باستثناء الحمضيات) في هذه الديار لعام ١٩٤١ - ١٩٤٢ .

١٨٧٩٤	:	الكرمة
٢٥١٩٣	:	التين
٢٧٧٥٥	:	اللوذ
١٣٢٧٢	:	المشمش
٢٩٢	:	البرقوق
٢٤١	:	الخوخ
٥٣٣٧	:	التفاح
٣٨٦	:	الكمثري
٢٠٥	:	الموز

وقد حافظت البلاد النابلسية على شجرة الزيتون التي كانت وما تزال لليوم ،

تعد أكبر مورد للرزق فيها . فقد كانت الأولى في محصوله في البلاد في عامي ١٩٤٣ و ١٩٤٤ . ويمكن القول بان ما يقرب من نصف محصول الزيت الفلسطيني يستخرج من بلاد نابلس .

وفي عام ١٩٤١ - ١٩٤٢ بلغ عدد الدونمات المغروسة بأشجار الزيتون المثمرة في الديار النابلسية « ٢٩٢٧٨٧ » دونماً من « ٥٥٠٠٠٩٥٨ » مجموع مساحته في البلاد (١) .

قال مؤلف شجرة الزيتون :

ويعتبر لواء نابلس اكثر الوية فلسطين نشاطاً في زراعة الزيتون ومن اشهر قره النشيطة يعمد وجديدة والكفير واليامون وبرقين من قضاء جنين ، وعلاّار وجثّ ودير الغصون وبلعا وكفر اللبد والطيبة وعتيل من قضاء طول كرم ، وعصيرة الشمالية وتلفيت وبيدياً من قضاء نابلس ... ومزارعو هذا اللواء لهم ولع شديد بزراعة الزيتون ولذلك فانهم يحددون كل سنة غرس مساحات واسعة تقدر بضعة آلاف من الدونمات (٢) .

وقال ايضاً :

ويعتبر متوسط الانتاج في فلسطين بمعدل ٢ ك . ج من الزيتون للشجرة الواحدة في السنة الماحلة و٧ ك . في السنة المتوسطة و ١٢ ك . ج في السنة الحاملة (الماسية) ، فاذا علمنا ان عدد الاشجار يبلغ نحواً من ست ملايين شجرة فان المحصول في السنين المذكورة يكون كما يلي :

(١) علي نصوح الطاهر ، شجرة الزيتون ص ٣٣ عمان ١٩٤٧ .

(٢) نفس المصدر ص ٣٢ .

السنة	عدد الاشجار المثمرة	متوسط حمل الشجرة العام زيتوناً	المحصول من زيتوناً طن	ما يستهلك منه اخضر طن	ما يحول زيتوناً طن	المحصول زيتوناً طن
ماحلة	٦٠٠٠٠٠٠٠٠	٢ ك.ج	١٢٠٠٠٠	٥٠٠٠	٧٠٠٠	١٨٠٠-١٥٠٠
متوسطة جيدة	٦٠٠٠٠٠٠٠٠	٧ ك.ج	٤٢٠٠٠٠	٥٠٠٠	٣٧٠٠٠	٩٠٠٠-٨٠٠٠
خصبة (ماسية)	٦٠٠٠٠٠٠٠٠	١٢ ك.ج	٧٢٠٠٠٠	٥٠٠٠	٦٧٠٠٠	- ١٥٠٠٠٠ ١٦٠٠٠٠

ويعتبر متوسط احتواء الزيت ٢٥ ٪ من وزن الثمرة لكل فلسطين (١) .

(١) شجرة الزيتون من ٥٩ .

المدارس في الديار النابلسية

تمهيد في التعليم في فلسطين في العهد العثماني

لم تؤسس المدارس بمعناها المعروف اليوم في العهد المذكور ، إلا في النصف الثاني من القرن الماضي . وقبل ذلك كانت هناك مدارس محدودة في عددها أقامها السلاطين أو أصحاب الخيرات والمبرات وغيرهم لتدريس القرآن الكريم والدين الإسلامي أو كتاتيب (جمع كُتّاب) لتدريس القرآن ومبادئ الدين والقراءة .

وفضلاً عما تقدم ، فكانت المساجد تضم في حلقاتها الكثير من الطلاب الذين يرتادونها طلباً للفقهِ والحديث والسيرة النبوية وغيرها من العلوم الإسلامية ، من شيوخ ومدرّسي هذه الحلقات .

وفي عام ١٢٧٣ هـ : ١٨٥٧ م أنشئت وزارة للتربية والتعليم في الأمبراطورية العثمانية^(١) دعيت « معارف عوميه نظارتي » . وتألّفت مراحل

(١) سالنامنه نظارت معارف عوميه لعام ١٣١٦ هـ . - السنة الأولى - استانبول ص ٢٥ .

التعليم من ثلاث مراحل : (١) المرحلة الابتدائية ومدتها ثلاث سنوات في المدن وأربع في القرى ومراكز النواحي (المديريات) . وأحياناً كان يضاف إليها في المدن صف لصغار السن يعرف باسم «المخزرج» وهو ما كان يعرف باسم «التمهيدي» في أوائل العهد البريطاني المشؤوم . (٢) المرحلة الرشدية ، وهي التي تلي المرحلة الابتدائية ومدتها ثلاث سنوات . وتقام في مراكز الأقسية . ويعود تاريخ تأسيسها الى عام ١٢٦٣ هـ : ١٨٤٧ م^(١) (٣) والمرحلة الاعدادية ومدتها أربع سنوات . والسنتان الدنيا منها تقام في مراكز الألوية – المتصرفيات – (عكا ، نابلس ، القدس) مضافة الى سني المرحلة الرشدية . وتعرف مدارسها «المدارس الاعدادية ذات الخمس سنوات» . وأما السنتان الأخيرتان فكانت تقام في مراكز الولايات (دمشق ، بيروت) مضافة الى سني الرشدية والاعدادية الدنيا . وتسمى «المدارس الاعدادية ذات الأربع سنوات» . وخريجوها يقبلون في جامعة استانبول .

وفي عام ١٢٧٨ هـ : ١٨٦١ م فتحت أول مدرسة للبنات في استانبول عاصمة الامبراطورية العثمانية .

وفي عام ١٢٨٥ هـ : ١٨٦٨ م تأسست في استانبول كلية للطب ، ومعهد «غلطة سراي» ورسمت برأجه على نسق المدارس الثانوية الغربية وكانت الدروس تلقى فيه بالفرنسية الى جانب التركية ، ومعهد ابتدائي للمعلمين . وبعد ذلك بستين (١٢٨٧ هـ) أحدث معهد آخر للمعلمات .^(٢)

وفي عام ١٢٩٣ هـ : ١٨٧٦ م افتتح معهد للإدارة في العاصمة العثمانية عرف

(١) سالنامه دولت عليه عثمانية لعام ١٣٠٦ هـ ص ١٩ .

(٢) سالنامه نظارت معارف عمومية لعام ١٣١٦ هـ . ١٨٩٨ م . استانبول ص ٢٧

باسم « مكتب ملكية »^(١) يعين خريجه - بعد مدة من التمرن على المعاملات الرسمية في مراكز الولايات حكاماً في الأفضية . وما هو جدير بالذكر ان الشهيد موسى كاظم الحسيني تخرج من هذا المعهد عام ١٣٠٠ هـ . ومن مراجعة أسماء خريجي هذا المعهد حتى العام المذكور تبين انه ثالث طالب عربي تخرج منه . الأول من طرابلس الغرب (ليبيا) والثاني من (بغداد)^(٢)

وفي عام ١٢٩٦ هـ . ١٨٧٩ م . أنشئ معهد للحقوق^(٣) . وفي ١٣١٦ هـ . ١٨٩٨ م احتفل بتأسيس « الجامعة العثمانية » في استانبول وكانت تدعى « دار الفنون » مؤلفة من كليات للعلوم الدينية العالية والرياضيات والطبيعات والأدبيات^(٤) .

ان الانتفاضة الثورية التي بدأت في الامبراطورية العثمانية منذ عام ١٨٨٩م بلغت ذروتها في سنة ١٩٠٩ م بخلع السلطان عبد الحميد الثاني على أيدي المثقفين والضباط ، وقد عرفت هذه الحركة باسم « تركيا الفتاة » وكان من أهم إنجازاتها اعلان الدستور .

ومن إنجازاتها في التعليم ، أن أصبحت المراحل التعليمية التي تسبق دخول الجامعة ١٢ عاماً بدلاً من عشرة أو أحد عشر عاماً . ودُعيت المدارس الاعدادية في الولايات باسم « المدارس السلطانية » . ثم رأت وزارة المعارف

(١) و (٢) سالتامه نظارت معارف عمومية لعام ١٣١٦ هـ . ١٨٩٨ م . استانبول ص ٥١٩ و ٥١٦ و ٢٨ .

(٣) سالتامه نظارت معارف عمومية لعام ١٣١٩ هـ . ص ٩٣ .

(٤) سالتامه دولت عليية عثمانية لعام ١٣٢٣ هـ . ١٩٠٥ م . استانبول ص ٢٦ .

العثمانية أنشاء هذه المعاهد في بعض المتصرفيات فأحدثتها في بيت المقدس وغيرها من مختلف أنحاء الامبراطورية العثمانية .

* * *

وما هو جدير بالذكر ان العثمانيين خصصوا اسم « المدرسة » للمدارس الدينية . واما المدارس الأخرى ، فسموها « بالمكاتب » بوجه عام . فالكتابيات كانت تسمى « محلة مكتبي » ، بمعنى « مكتب المحلة » كما ان مدرسة الحقوق كانت تسمى « حقوق مكتبي » والمدرسة الملكية « ملكية مكتبي »^(١) .

* * *

ولنعد بعد كل ما تقدم الى بحثنا عن « المدارس في الديار النابلسية » فنقول: لقد عرف سكان بلاد نابلس بحبهم للعلم منذ القديم كما اشتهر أبناؤها بذكائهم وفطنتهم . وقلما نجد في العهد العثماني قرية بدون مدرسة . ففي الاحصاءات التي أوردها الكتاب السنوي لوزارة المعارف العثمانية الصادر عام ١٣٢١ هـ . ١٩٠٣ م . ذكر بأن مجموع المدارس الفردية التي أنشأها العثمانيون في الديار النابلسية حتى ذلك العام بلغت ٩٠ مدرسة ابتدائية توزع كما يلي :

٤٧	:	قضاء نابلس
٣٠	:	قضاء جنين
١٣	:	قضاء طولكرم
٩٠	:	المجموع

(١) الحصري ، ساطع - البلاد العربية والدولة العثمانية . دار المعلم للصلايين . بيروت . ١٩٦٠ ص ٨٤ .

كما بلغ عدد المدارس التي أنشأها المبشرون الأجانب في القرى المذكورة ١٢ مدرسة : تسع منها في قضاء نابلس والثلاثة الباقية تقع في قضاء جنين . وتفصيل ذلك ذكرناه في أماكنه من هذا الكتاب .

إن رغبة الناس في تعليم أبنائهم وبناتهم في القرى والمدن فانت كل وصف . وقد بلغ مجموع ما تبرعت به قرى الديار النابلسية في مدة خمس سنوات (من سنة ١٩٤١ - ١٩٤٥) لتعليم أطفالهم ٤٨٠٣٨٥ جنياً فلسطينياً^(١) . وقد بلغ عدد المدارس في الديار النابلسية في تموز من عام ١٩٤٤ م ١٤٨ مدرسة ، بينها ١٠٧ مدارس حكومية تضم ١٤٣٤٨ طالباً و ٢٧٧٢ طالبة .

وبعد النكبة ، بلغ عدد المدارس في عام ١٩٦٥/١٩٦٦ في الديار النابلسية مع اختلاف السلطات المشرفة عليها (٤٣٧) مدرسة منها ٢١٥ للبنين و ١٩٣ للبنات و ٢٩ مختلطة تضم جميعها (٨٩٢٠١) طالباً وطالبة^(٢) . - بينها ٥٤٤٧٠ طالباً و ٣٤٧٣١ طالبة - يعلمهم ١٦٢٩ معلماً و ١٠٣٣ معلمة - يوزعون على المراحل التعليمية المختلفة كما يأتي :

(١) كما جمعوا مبلغاً آخر وقدره ٧٨٠٥٢٧ جنياً ليصرف في سبيل المشاريع المفيدة الأخرى لغرامم الثاني - A Survey of Palestine الصادر عن حكومة فلسطين ص ٧٣٠ وبعد النكبة ، بلغ مجموع مساهمة الأهليين من المال في شؤون التعليم في مدن وقرى الديار النابلسية في عام ١٩٦٥ - ١٩٦٦ م ٦١٠١٩٠ ديناراً أردنياً .

(٢) من هذا المجموع ١٤٨٩٦ طالباً وطالبة يدرسون في مدارس وكالة الغوث للمهاجرين ؛ (٨٢٨٦ طالباً و ٦٦١٠ طالبة) . بلغ مجموع مدارس الوكالة المذكورة ٣٧ مدرسة توزع كما يلي :

بنوت ١٨ ، بنات ١٦ ، مختلطة ٣ .

(٣) ٥٣٧٤ طالباً وطالبة يتعلمون في المدارس الأهلية الخاصة (٣٢ مدرسة) - ٣٣٥٨ طالباً و ٢٠١٦ طالبة) - . ←

المجموع	طالبة	طالب	
١٩٠٦	٨٤٢	١٠٦٤	: مرحلة رياض الأطفال
٦٢٤٩٦	٢٧٣٠٣	٣٥١٩٣	: المرحلة الابتدائية
١٦٠١٧	٤٦٨٧	١١٣٣٠	: المرحلة الإعدادية
٨٢٣٩	١٨٦٧	٦٣٧٢	: المرحلة الثانوية
٢٢٦	-	٢٢٦	: طلاب التعليم الثانوي
٩١	-	٩١	: طلاب التعليم الزراعي
٢٢٦	٣٢	١٩٤	: طلاب دور المعلمين
<u>٨٩٢٠١</u>	<u>٣٤٧٣١</u>	<u>٥٤٤٧٠</u>	: المجموع

احصاءات أخرى

(١) بلغ عدد مدارس وزارة التربية والتعليم في الديار النابلسية (١) ، في

← (٣) ١٨٤ طالباً وطالبة يدرسون في مدرستي وزارة الشؤون الاجتماعية (٤١ طالباً و ١٤٢ طالبة) .

(٤) ٦٨٧٤٧ طالباً وطالبة يدرسون في مدارس وزارة التربية والتعليم (٤٢٧٨٥ طالباً و ٢٥٩٦٢ طالبة) .

(١) وبهذه المناسبة نذكر أن عدد المدارس في الأردن بلغ في عام ١٩٦٦ ، ١٩٦٧ المدرسي - على اختلاف درجاتها العملية والسلطات المشرفة عليها - ٢٠٥٣ مدرسة منها ١٠٧٠ للذكور و ٧٦٢ للإناث و ٢٢١ مدرسة مختلطة . ضمت جميعها (٢٦٩٠٣٣٠) طالباً يعلمهم ٧٧٦٠ معلماً و (١٧٤٠٨٩٥) طالبة يعلمهن ٥١٧٤ معلمة .

ولما كان عدد سكان الأردن قد بلغ في عام ١٩٦٦ م ٥٢٠١٠٠٠٠٠٠ نسمة فإن أكثر من ٢١٪ من هؤلاء السكان يداومون على مختلف مدارس المملكة .

(ب) بلغ عدد طلاب الصفوف الابتدائية في العام المدرسي المذكور (٦٦ - ١٩٦٧) ١٨٢٠٥٣٥ طالباً و ١٣٥٠٥٨٧ طالبة ، كما بلغ عدد طلاب المرحلة الثانوية ٢٢٠٧٧٧ طالباً و ٨٠٠٠٠ طالبة . ←

عام ١٩٦٦ - ١٩٦٧ المدرسي ٣٧٦ مدرسة . منها ١٩٣ مدرسة للبنين و ١٨٣ للبنات . ضمت جميعها ٧٢٣٧٠ طالباً وطالبة . (٤٤١٩٤ طالباً) و (٢٨١٧٦) طالبة . يعلمهم ١٣٠٩ من المعلمين و ٨٣٣ من الملمات .

كان عدد المدارس الثانوية التابعة للوزارة في السنة المذكورة ٢١ مدرسة للبنين و ٩ للبنات ، كما بلغ عدد المدارس الاعدادية ٦٨ للبنين و ٣٥ للبنات .

(٢) بلغ عدد الذين يعرفون القراءة والكتابة في بلاد نابلس ، في تعداد ١٩٦١ (من سن ١٥ فما فوق) ٣٢،١٪ من مجموع السكان : (٥٥،٥٪ للذكور و ١٣،٤٣٪ للإناث) .

(٣) وفي ١٢ / ٣١ / ١٩٦٣ بلغت :

(١) نسبة الطلبة المثوية إلى سكان المحافظة ٢٠،٧٪ - منها ١٣٪ للطلاب و ٧،٧٪ للطالبات - .

(٢) نسبة الطلاب المثوية الى ذكور سكان المحافظة ٢٦،٧٪ .

(٣) نسبة الطالبات المثوية الى اناث سكان المحافظة ١٥٪ .

(ج) ومن الـ (٢٠٥٣) مدرسة (١٥٣٢) تابعة لوزارة التربية والتعليم . منها ٩٠٠ للذكور ضمت ١٨٩٠١١١ طالباً يعلمهم ٥٥٩٧ معلماً و ٦٣٢ مدرسة للإناث بها ١١٣٠٥٥٧ طالبة يعلمهم ٣١٤٩ معلمة .

وعما هو جدير بالذكر ان ميزانية الوزارة بلغت في عام ١٩٦٥ - ١٩٦٦ - ١٩٦٧ - ٤٣٦١٠٦٧٥ ديناراً أردنياً . أي بنسبة ٧،٣٪ من موازنة الدولة العامة .

(د) والمؤسسات الأجنبية - وهي غير عربية - ٥٤ مدرسة ضمت ١٢٠٣٧٢ طالباً وطالبة . بينهم ٨٩٦٤ في مرحلتي الروضة والابتدائية و ٥١٣ طالباً و ٣٧٢ طالبة في المرحلة الثانوية .

نظرة خاطفة على تاريخ الديار النابلسية

عُشر في « مَجِيدُو » من أعمال جنين ، وفي « أم خالد » في سهول طولكرم وفي « تل عشير - بجوار قرية مسكه - » وفي « تل الفارعة » و « تل بلاطة - شكيم » على كثير من الأدوات التي ترجع إلى عصور ما قبل التاريخ مما يدل على أن البشر سكنوا بعض جهات هذه الديار منذ نحو ستة آلاف سنة أو أكثر .

وفي فجر العصر التاريخي نزلها من الكنعانيين « الحوريثون » و « الجيرزيثون » وجماعة من « العمالقة » . كما نزلتها طائفة من قبيلة « نمود » في القرن الثامن قبل الميلاد .

وفي صدر الاسلام نزلت « لحم » ومن يخالطها من « كِنَانَة » ما حول الرملة ثم إلى نابلس ؛ كما نزل فخذ من « جُدَام » مما يلي طبرية الى اللجئون واليامون إلى ناحية عكا . وفي مسالك الأبصار ان بنابلس من بلاد الشام بقية من مُضَرَّ (١) . وفي صبح الأعشى (٣٣٨/١) : ان من بكر (٢) أقواماً

(١) القلقشندي ، صبح الأعشى ٣٣٩/١ .

(٢) بكر ، بفتح الباء وسكون الكاف ومضربضم الميم وفتح الضاد ، وهما من العرب العدنانية .

يُجنين وبلادها ؛ وان جماعة من بني عديّ ، قبيلة عمر بن الخطاب بوادي زبند^(١) المجاور لبلاد جماعين . وهذا يفسر لنا أقوال بعض سكان قرى جماعين انهم من سلالة الخليفة الثاني . وما زالت أسماء بعض البقاع والأمكنة في هذه الديار تحمل أسماء القبائل العربية التي نزلتها ، كوادي الحوارث نسبة إلى بني حارثة ، وغور المساعيد نسبة إلى المساعيد ومرج بني عامر نسبة إلى بني عامر ... وغيرها وهي كثيرة .

ومن أشهر المعارك الحربية التي حدثت في الديار النابلسية معركة «مجدو» في العصور القديمة ، ومعركتي «ارسوف» و «عين جالوت» في العصور الوسطى و «صانور» في العصور الحديثة ، وحروبها مع البريطانيين واليهود في السنين المعاصرة . وسنذكر ذلك في محله ان شاء الله .

ومن أبرز حوادث الديار النابلسية في العصور الاسلامية ظهور «القيسية» و «اليمينية» فيها .

استقر العرب في البلاد التي فتحوها وهم يحملون معهم العصبية القبلية التي تأصلت فيهم من أقدم عصورهم . وقد أخذت هذه العصبية تظهر في العصر الأموي . ففي أيام « معاوية بن أبي سفيان » ظهر حزبان عربيان : القيسيون (العدنانيون) واليمينيون (القحطانيون) . ولكن معاوية تمكن بحسن سياسته أن يحافظ على التوازن بين الحزبين . وكانت قبيلة « فِهْر » تمثل القيسيين وقبيلة (كلب) تمثل اليمينيين .

وفي ذي الحجة من عام ٦٤ هـ : آب ٦٨٤ م قامت معركة « مرج راهط^(٢) »

(١) صبح الأعشى ١/٣٥٤ .

(٢) نسبة إلى « راهط » بكسر الهمزة، اسم رجل من قضاة نسب إليه المرج ويعرف هذا المرج اليوم باسم « مرج هذراء » نسبة إلى قرية هذراء الواقعة شرقي دمشق ، على مسيرة ١٧ كم عنها .

بين « الضحّاك بن قيس الفهري » عامل دمشق الذي أخذ يدعو لمبايعة عبد الله بن الزبير بالخلافة بعد أن خَلَّع معاوية بن يزيد الأموي نفسه منها ، وبين مروان بن الحكم الأموي المطالب بالخلافة . فانقسم الشاميون الى قسمين : قسم مع الضحّاك الفهري وهم القيسية ، وقسم مع مروان وهم اليمينية التي كانت تمثلها قبيلة « كلب » والتقت جيوش الفريقين بمرج راهط . فكان النصر حليف مروان وقتل الضحّاك . وأسفرت عن تثبيت الخلافة للروانيين ، الا انها بعثت روح العصية القبلية بين اليمينية والقيسية وتركت أثراً عميقاً في قلوب القبائل .

ولكن عبد الملك والوليد كانا بعيدي النظر فلم يتورطا في الانضمام الى أي من الطرفين . ولما ولي سليمان بن عبد الملك مال إلى جانب اليمينية بعكس أخيه يزيد الثاني الذي أخذ جانب القيسيين أيام خلافته .

ولما خلف هشام أخاه يزيد ، وكان من أقدر الخلفاء الأمويين ، وجد ان القيسية قد اشتد أمرها فعمل على التخلص منها والانحياز الى اليمينية كي يعيد التوازن بين الفئتين . وبعد أن تم له ذلك سار في الأمور بمسار عرف عنه من حكمة ودهاء .

ولما مات هشام وخلفه الوليد بن يزيد بن عبد الملك أخذ الوليد جانب القيسية ولما قتل وتولى يزيد الثالث الخلافة لزم اليمينية الا ان عهده لم يطل فقد توفي بعد أن بقي في الخلافة خمسة أشهر وقام بالأمر بعده أخوه ابراهيم ابن الوليد فلم يمكث أكثر من شهرين .

وتمصب مروان الثاني آخر خلفاء بني أمية للقيسية مما أثار حنق اليمينية فأحدثوا الفسائل وكثرت الثورات بالشام لأن أكثر أهلها من المنصر القحطاني .

ان خرق خلفاء بني أمية حيادهم بين الفئتين المتصارعتين ودخولهم فريقاً في الصراع القبلي كان من أهم العوامل التي ساعدت على نهاية دولتهم .

ومن المنازعات التي ظهرت بين القيسية واليمينية في بلاد الشام الفتنة التي حدثت عام ١٧١ هـ .

وقيل ان أول من أهاجها ، ان رجلاً من « القَيْن » خرج بطعام يطعمه في الرحى في البلقاء فمر ببستان رجل من لحم أو جذام وفيه بطيخ فتناول منه ، فشمته صاحبه وتضاربا . ثم تفاقمت الحالة بين القينيين وبين اللخمين أو الجذاميين حتى أدت الى معارك دموية خسرها فيها القينيون ستمائة وقيل ثلاثمائة قتيل . فاستنجدت القين قُضاعة وسليحاً فلم ينجدهم ، فاستنجدت قيساً فأجابوهم وساروا معهم فقتلوا من اليمانية ثمانمائة ، وكثر القتال بينهم والتقوا غير مرة نحو سنتين . ثم اصطلحوا ثم تقاتلوا ، وتمصب لكل طائفة آخرون ودام ذلك الى يومنا هذا بسائر بلاد الشام (١) .

وهكذا انقسم أهل الشام ، ومن بعدهم العرب في الأقطار التي افتتحوها الى فرقتين . قيسية ويمانية . قال المقرئزي : « عشيرة الشام فرقتان : قيس ويمين : لا يتفقان قط . وفي كل قليل يثور بعضهم على بعض » .

فهذه الخصومات كلفت البلاد دماءً كثيرة وأثرت عليها تأثيراً عظيماً . ومع الزمن تطورت وانقلبت الى منازعات محلية وانقسامات إقليمية . وصارت تحزبات خاصة بأغراض ليس لها علاقة بنسب أو عصبية . فقد

(١) التفري بردي ، النجوم الزاهرة ٦٨/٢ بتصرف . وتفري بردي مؤرخ من مؤرخي القرن التاسع الهجري (٨١٣ - ٨٧٤ هـ) .

يتحد من كان أهمله ينياً مع القيسي النسب اذا اتفقت مصالحها ، وذلك للتغلب على خصومها الآخرين .

وأخر صفحة من صفحات هذه العصبية البغيضة في الديار النابلسية هي الحروب التي قامت بين (آل طوقان) و (آل عبد الهادي) في منتصف القرن الماضي . فكان الأولون يمثلون (اليانين) والآخرون يمثلون (القيسيين) . فاز القيسيون (آل عبد الهادي) وحلفائهم على اليانين عند « خروبة » بالقرب من جنين . ولكن الحكومة العثمانية رأت ان تضع حداً لهذه العصبيات لتثبت وجودها وحكمها . فأرسلت جندها الى جبل نابلس وهاجمت « عرابة » معقل أسرة عبد الهادي ودمرتها والحقت بهم خسائر عظيمة . فمعركة « خروبة » و « خراب عرابة » في سنة ١٨٥٩ م كانت نهاية حروب قيس ويمين في هذه البلاد^(١) ولم نسمع بعدئذ بمثل هذه التسمية للآن .

كانت « الراية البيضاء » شعار اليانين كما كانت الراية الحمراء شعار القيسيين .

وقد كان لديار نابلس شأن عظيم في حروب الجزائر وناپوليون وعبدالله باشا الحزندار و ابراهيم باشا المصري وأخيراً في حروب البريطانيين والهوير .

ومما هو جدير بالذكر بالنسبة لتاريخ هذا القسم من الوطن الفلبي ، فلسطين ، « السامريون » النبتة التي بقيت محافظة على ديانتها مئات

(١) والمعروف ان معركة « عين دارا » سنة ١٧١١ م في لبنان كانت نهائية معارك القيسية واليمينية فيسة . حيث انتصر الحزب القيسي على الحزب اليميني انتصاراً ساحقاً . و « عين دارا » قرية من أعمال قضاء « عالية » في محافظة جبل لبنان .

السنين في محيط غريب عنها ، عرف بتسامحه وانسانيته كما عرف بشدة مراسه .

وينسب الى البلاد النابلسية كثير من العلماء والفقهاء والمحدثون^(١) الأُدباء والشعراء والاداريين وغيرهم . ولا أعالي إذا قلت بأن كل قرية من قرأه سواء كانت صغيرة أم كبيرة قد أنجبت عالماً أو علماء ينسبون اليها . فعلماء آل قدامة والجعافرة وآل مفلح والخالدين والمرداويين ... وغيرهم من ظهوروا في العصور الماضية والحديثة كثيرون قد ذكرناهم في مواضعهم من هذا الكتاب . ويرجع الفضل في انتشار المذهب الحنبلي في مصر وغيرها لعلماء الديار النابلسية .

وسكان بلاد نابلس ، كبقية سكان فلسطين ، منهم من يعود بنسبه الى العرب القحطانية أو الى العرب العدنانية . وهؤلاء العدنانيون بعضهم قرشي وبعضهم يمتون الى « عنزة » التي تنتسب اليها البيوت الثلاثة الحاكمة في السعودية والكويت والبحرين .

هذا والقليل من السكان هم من بقايا الآراميين - السريان ، سكان سوريا القدماء - والأتراك والمماليك والإفرنج والأكراد والسمره وغيرهم من الأقوام التي كانت لها علاقة تاريخية بفلسطين .

وعلى وجه الإجمال يمكن القول بأن هذه الديار تمتاز بأسرها وعشائرها العريقة في حسبها ونسبها وقوة إيمانها بالله ، ونشاطها وأقبالها على العلم والعمل المثمر في مختلف ميادينها .

(١) الهدت : راري حديث رسول الله صلى الله عليه وسلم .

هذا وتلبس جميع رجال قرى الديار النابلسية الزي العربي . وهلى رؤوسهم الكوفية والعقال ولا يعرفون لباساً غيره .

أينما حل الإنسان بين سكان هذا الجبل يرى نفسه بين من أتقنوا صناعة الكرم إتقاناً ، وافتنوا في قرى الضيف إفتناناً ، يرى نفسه بين الذين أشربوا في قلوبهم العزة العربية والسماحة المحمدية . فهم والحق يقال خير من ورثوا المجد فصانوه ، وتلقوا وشاح الشرف من أجدادهم فزانهم وزانوه ، وانهم عرب جديرون باللقب وما هو باللقب القليل ، صادقون في النسب وانه لنسب جليل .

احتلال البريطانيين للديار النابلسية^(١)

تمهيد

كان في الحرب العالمية الأولى ثلاثة جيوش عثمانية تدافع عن فلسطين وشرق الأردن . وهي :

(١) الجيش الثامن : وجبهته تمتد من البحر الى قرية « فَرَخَة » . ويبلغ طول هذه الجبهة نحو ٢٠ ميلاً . وتبلغ قوة هذا الجيش ٦٠٠ سيف و ١٠٤٠٠٠٠ بندقية و ١٥٧ مدفعاً . وقائده جواد باشا ومركزه طولكرم .

(٢) الجيش السابع : وجبهته تمتد من « فرخة » الى نهر الأردن . ويبلغ طولها نحو ٢٥ ميلاً وقوته ٤٠٠ سيف و ٧٠٠٠ بندقية و ١١١ مدفعاً . وفي شهر آب من عام ١٩١٨ استلم قيادته مصطفى كمال باشا - أتاتورك فيما بعد - على اثر مرض فوزي باشا ، ومركزه نابلس .

(٣) الجيش الرابع : ومركزه « عمان » كان يدافع عن نهر الأردن

(١) نقل عن كتاب « حرب فلسطين » لشكري محمود نديم : لصلحات ٢١٢ ، ٢١٥ ، ٢٢٥ - ٢٣٥ بتصرف .

– من درعا الى معان – بقيادة جمال باشا (الصغير) . وقوته ٢٠٠٠ سيف و ٦٠٠٠ بندقية و ٧٤ مدفعا .

وكانت جميع هذه الجيوش تتلقى أوامرها من قائد جيوش الصاعقة (ليان فون سافندرس) الألماني ومقره (الناصرة) . وكانت بأمرته ، فضلاً عن الجيوش الثلاثة المار ذكرها ، قوات متفرقة على خط سكة حديد الحجاز تبلغ ٦٠٠٠ بندقية و ٣٠ مدفعا واحتياط عام في المنطقة بين طبرية وحيفا ٣٠٠٠ بندقية و ٣٠ مدفعا . وبهذا يبلغ مجموع القوات العثمانية ٣٠٠٠ سيف و ٣٢٠٠٠ بندقية و ٤٠٢ من المدافع مقابل الجيش البريطاني الذي بلغت مجموع قواته ١٢٠٠٠ سيف و ٥٧ ألف بندقية و ٥٤٠ مدفعا ، مضافاً إليها قوات الجيش العربي بقيادة الأمير « فيصل بن الحسين » – الملك فيصل الأول ، ملك العراق فيما بعد – الذي بلغت مجموع قواته نحو ٩٠٠٠ محارب فضلاً عن محاربي العشائر العربية غير النظامية .

ولم يضمن البريطانيون هذا التفوق العددي الواضح فقط بل ضمنوا ما هو أهم منه وهو التفوق المادي والمعنوي . فقد تدهورت معنويات العثمانيين الى حد ان بلغ معدل الهاربين لقلة الغذاء وللتخلص من حكم الأتراك الجائر سبعة أشخاص يومياً . وكان معدل ما يصرف للحيوانات كيلو غراماً واحداً يومياً مما أفقدها قابلية العمل فأخذت تنفق بأعداد كبيرة ، كما كانت خطوط المواصلات التركية بحالة يرثى لها . وقد كان لتفوق البريطانيين تفوقاً ساحقاً في الجو أثر كبير على نتيجة الحرب .

بدأ الهجوم البريطاني على المواقع العثمانية في القطاع الساحلي يوم ١٩ / أيلول / ١٩١٨ ، بقصف شديد من المدفعية والطائرات . وقد نجح البريطانيون بنجرت الجبهة وأخذت خيالتهم تزحف شمالاً ؛ فعبرت نهري الفسالح والمفجر . وفي فجر ٢٠ أيلول مرّت فرقة من الخيالة البريطانيين « مضيق مَجِيدُو » بعد أن

هزمت قوة عثمانية تقدر بفوج في معركة استغرقت أقل من ساعة ، أسر
نتيجتها ٥٠٠ تركي . واستمر البريطانيون في تقدمهم السريع فدخلوا
مرج بني عامر واحتلوا العفولة وبيسان وجسر الجامع ، كما تقدمت مفرزة
أخرى من مضيق مجدو فاجتازت الجبال ثم اندفعت نحو جنين فدخلتها مساء
يوم ١٩١٨/٩/٢٠ . وهناك فرقة أخرى تقدمت نحو الناصرة مباشرة وكان
المطلوب منها أسر « ليمان فون ساندرس » وأركان حربه الا انها فشلت وتمكن
من الفرار الى طبرية .

وأما في الجبهة التي تلي الساحل فقد تمكن البريطانيون من دخول طولكرم
والمسعودية في مساء ١٩١٨/٩/٢٠ وأخذوا يتقدمون نحو نابلس ، في مناطق
وعرة وبوجه مقاومة عنيفة ، ثم دخلوها في ١٩١٨/٩/٢١ م . وعلى أثر هذه
الهيمنة قرر العثمانيون الانسحاب نحو جسر دامية عن طريق وادي الفسارعة
الضيق . وقد انقضت الطائرات البريطانية على هؤلاء المنسحبين في الواد
المذكور . وأُنزلت بهم خسائر فادحة . وقد عثر فيما بعد في هذه الطريق على
١٠٠ مدفع وأكثر من ١٠٠٠ عجلة متروكة على الطريق . ولما كانت بيسان قد
وقعت في أيدي البريطانيين اضطر العثمانيون لعبور النهر والدخول الى شرقي
الأردن من القطاع الواقع بين بيسان وجسر دامية .

وفي صبيحة يوم ١٩١٨/٩/٢٣ تعرضت القوات العثمانية التي تعبر نهر
الأردن لهجوم البريطانيين الذين استطاعوا أسر اعداد تركية كبيرة تجاوزت
٦٠٠ أسير .

وفي اليوم المذكور استطاع البريطانيون الاستيلاء على ميناء حيفا ، كما تم
لهم في اليوم التالي دخول عكا .

وفي صبيحة يوم ٢٥ أيلول ١٩١٨ استولى المهاجم على « سمخ » بعد قتال
عنيف ، وبنفس اليوم احتلت طبرية دون صعوبة وبذلك تم الاستيلاء على

جميع فلسطين في التاريخ المذكور . وهكذا فان احتلال البريطانيين للبلاد الذي ابتدأ بدخول رفح في ١٩١٧/٢/٩ انتهى يوم ١٩١٨/٩/٢٥ باحتلال سمخ وطبرية ، أي بعد حرب مع العثمانيين امتدت سنة وتسعة شهور ونصف الشهر .

ونتيجة لهذه الممارك ، المار ذكرها - في فلسطين لقيت جنود الجيشين الثامن والسابع الموت أو الأسر وقد استطاعت بعض قطاعاتهم أن تتراجع نحو درعا . وأما الجيش العثماني الرابع ، في شرق الأردن ، فقد واجه نفس المصير في الأيام التالية .

قضاء نابلس

اليهود في الديار النابلسية

لم يتمكن الأعداء في الحروب العربية - اليهودية (١٩٤٧ - ١٩٤٨) من التسلل الا الى بعض القرى المحاطة بقلاعهم وحصونهم - مستعمراتهم - في سهول طول كرم . ولكنهم تمكنوا من الاستيلاء ، دون حرب ، على منطقة واسعة من بلاد نابلس تبلغ مساحتها ما يزيد على ٤٥٠,٠٠٠ دونم تعتبر من أخصب البقاع الفلسطينية وتضم ، فيما نعلم ، ٢٠ قرية وخمس مزارع (قرى صغيرة) فضلا عن بعض أقسام قريتي برطعة ونزلة عيسى^(١) .

وما هي أسماء هذه القرى والمزارع :

قضاء جنين

زَلَفَة ، معاوية ، مُصْمُصْ ، المشرفة ، أم الفحم ، المقيسبة ، صَنْدَلَة ، ومزارع (سالم - من أراضي قرية رُمَانَة) و عَقْدَادَة و عين ابراهيم (وها من أراضي أم الفحم) و (عين السهلة) من أراضي برطعة .

(١) بلغ عدد سكان هذه القرى ، حسب احصاءات المفتشين في ١/١/١٩٥٩ (٤٢٠,٠٠٠) عربي .

قضاء طولكرم

فَرْدِيْسِيَا قَلْتَنَسُوَّة ، الطيِّبَة ، الطيرة ، كفربرا ، جلعوليا ،
خربة خريش ، كفرقاسم ، بيرالسكة ، يَمَّا ، إبتان ، جَتْ ، باقة الغربية ،
ومزرعة ميسرة في أراضي قفين .

قضاء نابلس

يحد قضاء نابلس من الشمال قضاءي بَيْسان وجنين ، ومن الشرق نهر الأردن الذي يفصله عن شرق الأردن ، ومن الغرب قضاء طولكرم ومن الجنوب أفضية القدس ورام الله والرملة .

تقدر مساحة القضاء، حسب احصاءات ١٩٤٥/٤/١ (١٥٩١,٧١٨) كم^٢ (١). وبعد النكبة بلغت مساحته « ١٥٨٤ » كم^٢ (٢). منها ٩٤٣ كم^٢ . ترتفع من صفر إلى أقل من ٥٠٠ متر فوق سطح البحر و ٣١٩ كم^٢ ترتفع من ٥٠٠ متر إلى أقل من ١٠٠٠ متر فوق سطح البحر والباقي ٣٢٢ كم^٢ تقع في الغور ، فتخفضه عن سطح البحر .

يضم هذا القضاء اليوم - ١٩٦٥ م - مدينة نابلس و « ١٣٠ » قرية صغيرة وكبيرة تنقسم الى الجماهير الآتية :

(١) مجموعة مشاريع البيادي وهي :

بلاطة وعراق التايه وعسكر وعزموط ودير الخطب وسالم وخربة سالم

(١) لا يفوقه بالاتساع الا قضاء بئر السبع والخليل . فمساحة الأول ١٢٠٥٧٧ كم^٢

والثاني (٣٠٧٦) كم^٢ .

(٢) وبذلك تبلغ مساحة ما اغتصبه الأعداء من أراضي هذا القضاء : (١٥٩١

- ١٥٨٤ = ٧٠٧١٨ كم^٢ .

وبيت دجن وفروش بيت دجن وبيت فوريك وروجيب وِعورَنا وأودلّه
وأوصرين ويانون وعقرباء وفصّائل وخربة الطويل وخربة دشة وبيتنا
الفوقا وبيت التعتنا وبتا وقنصرى وقبّلان وجُوريش وتلفيت وجمالُود
وقرئوت والمُنغِير ومجدل بني فاضل ودوما .

(٢) مجموعة قرى جور . عمرة ؛ وهي :

رفيدا ، جنيد ، بيت وّزن ، بيت إيبا ، كفر قليل ، بُورين ، عراق
بورين ، تيل ، صرّة ، قرية جيت ، قوصين ، حوارة ، قوزة ،
عينبوس ، عوريف ، مادّما ، عصيرة القبيلة ، فرعنا ، إمتان ، الفندق ،
جِنصاقوت ، قرية حجة ، كفر قدوم ، باقة الحطب ، خربة صير .
٢٥ قرية .

(٣) مجموعة قرى وادي الشعير ، وهي :

زَواتا ، دير شرف ، الناقورة ، سبَسْطِيّة ، إجنِسِينيا ، نصف
جُبَيْل ، بيت امرين ، بُرقة وبزّارِيّة . ٩ قرى .

(٤) مجموعة مشاريق الحمرار ، وهي :

عصيرة الشالية ، طلوزة ، العقرانية ، خربة الملاحه ، الباذان ، الفارعة ،
ياصيد ، طمّون ، عين شلة ، طوباس ، إيزيقي ، الساكوت ، الدير ، بردلّه ،
دير ابو السنوس ، إسميده ، دير الأقرع ، الرقة ، مرج نمجة ، مبحان السمن ،
أبو سِدْرَة ، عين البيضا ، عَقَابَة ، تياسير . ٢٤ قرية .

(٥) مجموعة قرى الجماعينيات ، وهي :

جماعين ، مرّدا ، سلفيت ، خربة قيس ، ياسوف ، إسكاكة ،

الساوية، اللبن الشرقي، عَمُورِيَه، زيتنا، قيرة، دير استيا، قانا، كفل حارس،
حارس، فَرْخَة، سَرْطَة، قراوى، وادي بني حسان، كفر لاقف، بدّيا،
إبروقين، كفر الديك، سنّيرية، عترّون بن عتّمة، بيت أمين، مسحة،
الزاوية، رافات، ودير بلكوط. ٢٩ قرية.

(٦) مجموعة غور المساعيد، وهي:

قراوى الفوقا، قراوى التحتا، ام حُرْبيرة، المخروق، جسر دامية
والكرتينا، عَجْشور، الحنّاحينة، الشطّية، الطموني، علّان،
النصيرات، وأبو رِفْعَة. ١٢ قرية.

أي ١٣٠ قرية، فضلا عن مدينة نابلس نفسها^(١).

وما هي مساحة الأراضي التي تملكها القرى العشر الأولى في هذا القضاء،
حسب احصاءات ١٩٤٥/٤/١:

(١) طوباس: ومساحة أراضيها (١٢٣، ٣١٣) دونما^(٢)، وذلك بما فيها
«كشدة» و«بردلة».

(١) وفي عام ١٩٣٢: ٨١٣٢٢ م كان يضم (١٠١) من القرى. من بينها حبله
وخريش وعزون وجميعها من أعمال طولكرم - ورفتين ومجدل الصادق وهما من
أعمال الرملة.

(٢) هي أولى قرى فلسطين بأجمعها بما قلعه من أراض، إذا استثنينا أراضي
«الجهالين والكمانية» في قضاء الخليل حيث تقسّد مساحة أراضيهم بـ (٥١٧٠٠٠)
دونم. وبهذه المناسبة نقول ان مساحة أراضي قرية طوباس وهي ٣١٣،١٣٣ كم^٢، تقرب
من مساحة بعض أقضية البلاد. فان مساحة قضاء يافا مثلا (٣٣٥،٣٦٦) كم^٢ ومساحة
قضاء بيسان (٣٦٧،٠٨٧) كم^٢.

(٢) عقرباء ؛ ومساحة أراضيها (١٤٢٠٥٣٠) دونماً وذلك بما فيها مساحة « فصايل » البالغة ٤٧٩٥٠ دونماً .

(٣) طمّون ؛ ومساحة أراضيها ٩٨٠٠٨٠ دونماً .

(٤) غور الفارعة ؛ ومساحة أراضيها « ٨٠٤٧٥ » دونماً - بما فيها أم حُرَيْرَة وقراوى الفوقا أو قراوى التحتا .

(٥) طلكوزة ؛ ومساحة أراضيها « ٥٧٧١٠ » دونمات .

(٦) بيت دَجَن ؛ ومساحة أراضيها « ٤٤٠٧٦ » دونماً - وذلك بما فيها مساحة أراضي « خربة الفروش » .

(٧) بيت فُورِيك ؛ ومساحة أراضيها « ٣٦٠٦٦٣ » دونماً، بما فيها مساحة « خربة كفر بيتا » - ٢٤٦٢ دونماً .

(٨) دير إستيا ؛ ومساحة أراضيها ٣٤١٦٤ دونما .

(٩) المُفَيّر ؛ ومساحة أراضيها « ٣٣٠٩٠٣ » دونماً بما فيها أراضي خربة جَبَيْت : ١٩٠٣٤٥ دونماً .

عصيرة الشالبة ، ومساحة أراضيها ٣٠٠٤٩٦ دونماً .

وما هي القرى العشر الأولى في كبرها في هذا القضاء - حسب احصاءات : ١٩٤٥/٤/١

(١) طُوبَس ومساحتها (٢٠٤) دونمات .

(٢) بُرْقَة ومساحتها ١٧٣ دونماً .

(٣) عقرباء ومساحتها ١٦٣ دونماً .

- (٤) طَمْثُون ومساحتها ١٥٨ دونماً .
- (٥) عورتا ومساحتها ١٣٢ دونماً .
- (٦) حُوارة ومساحتها ١٢٩ دونماً .
- (٧) بُورين ، ومساحتها ١٠٦ دونمات .
- (٨) سلفيت ؛ ومساحتها ١٠٥ دونمات .
- (٩) عصيرة الشالية ؛ ومساحتها ١٠١ دونم .
- (١٠) جَمَاعين ؛ ومساحتها ٧٨ دونماً .

وأصغر قرأه العشر الأولى هي :

- (١) جُنَيْد : ومساحتها ٣ دونمات .
- (٢) عَمُورِيَّة : » ٦ »
- (٣) خربة قيس : » ٨ »
- (٤) » صير : » ٩ »
- (٥) فَرَعَتَا : » ١٠ »
- (٦) أَوْصَرين : » ١١ »
- (٧) إِسْكَاة : » ١٢ »

٨ - ١١ مساحة كل من « قيرة » و « فَرْنَخَة » و « الفُنْدُق »
و « جُوريش » ١٤ دونماً .

السكان :

ذكرت « سالنامه ولايت بيروت » لعام ١٣٢٢ هـ : ١٣٢٠ مالية
عثمانية^(١) وفق ١٩٠٤ م ان في قضاء نابلس « ٦٨٤٠٨٣ » شخصاً يوزعون
كما يلي :

الملة	ذكور	اناث	المجموع
المسلمون	٣٣٥٠٣	٣٢٧٤٩	٦٦٢٥٢
اورثوذكس	٤٦٢	٤١٠	٨٧٢
لاتين	١٩٢	١٥٥	٣٤٧
بروتستانت	١٩٥	١٩٨	٣٩٣
سامريون	٩٤	٧١	١٦٥
يهود	٢٥	٢٩	٥٤
المجموع	٣٤٤٧١	٣٣٦١٢	٦٨٠٨٣

وتضيف « السالنامه » المذكورة ان عدد مواليد القضاء ، في تلك السنة
بلغ « ٢٦٧٨ » مولوداً وأن عدد وفياته كان « ١٨٨٠ » وفاة ؛ وعقد فيه
« ٩٨٧ » عقد نكاح .

(١) ص ٢٣٤ « بدأ الحساب المالي العثماني في عهد السلطان سليم الثالث ، عام ١٢٠٥ هـ :
أول آذار سنة ١٧٨٩ حسب التقويم الشرقي ، مشيرين الى الشهور الشمسية . وفي أواخر
عام ١٩١٧ م أعلن العثمانيون ان أول كانون الثاني ١٩١٨ م ، حسب التقويم الغربي ،
يكون بدء السنة المالية ١٣٣٤ هـ - أسد رستم في مقدمة مجلداته « المحفوظات الملكية
المصرية » المجلد - ٤ - .

وفي عام ١٣٢٦ هـ : ١٩٠٨ بلغ عدد م ٧١٤٩٨ (٣٦٦٠٦ من الذكور و ٣٤٨٩٢ من الأناث) يوزعون كما يلي :

المجموع	اناث	ذكور	
٦٩٦٣٠	٣٤٠٠٥	٣٥٦٢٥	المسلمون
٩٣٩	٤٤٧	٤٩٢	اورثوذكس
٢٨١	١٢٩	١٥٢	لاتين
٤٥٥	٢٢٨	٢٢٧	بروتستانت
٣٥	١٨	١٧	يهود
١٥٨	٦٥	٩٣	سامريون
<u>٧١٤٩٨</u> ^(١)	<u>٣٤٨٩٢</u>	<u>٣٦٦٠٦</u>	المجموع

وفي صفحة ٢٣ من كتاب ولاية بيروت - القسم الشمالي - المطبوع عام ١٣٣٦ هـ : ١٩١٨ م ؛ ان نفوس قضاء نابلس بلغت ٧٧٦٩٤ شخصاً ولهم ٧١٢٧ بيتاً .

وهاك عدد سكانه حسب احصاءات الحكومة البريطانية الكريمة المختلفة :
(١) كان في عام ١٩٢٢ (٥٦٦٩٥) شخصاً يوزعون كما يلي :

عدد السكان	الملة
٥٥٤٤٤	المسلمون
١٠٨٥	المسيحيون

(١) سالنامه ولايت بيروت ١٣٢٦ هـ : ١٩٠٨ (الجدول الاحصائي) الملحق بها .

١٤٧	للسامريون
١٧	يهود
٢	دروز
<u>٥٦٦٩٥</u>	المجموع

وفي سنة ١٩٣١ بلغوا « ٦٨٧٠٦ » نسيات يوزعون كما يلي :

الملة	ذكور	اثاث	المجموع	ملاحظات
المسلمون	٣٣٠٦٨	٣٤٢٤٦	٦٧٣١٤	بينهم ٢١٦ شخصاً من السكان الرحل .
المسيحيون	٦١٥	٥٩٩	١٢١٤	
السامريون	٨٠	٨١	١٦١	
اليهود	٧	٣	١٠	
دروز	٢	٥	٧	
المجموع	<u>٣٣٠٧٧٢</u>	<u>٣٤٢٩٣٤</u>	<u>٦٨٢٧٠٦</u>	ولهم جيمماً ١٤٠٤٣٣ بيتاً .

وفي ١٩٤٥/٤/١ قدروا بـ ٨٩٢٠٠ شخص بينهم (١٥١٠) من المسيحيين .

وها هي القرى العشر الأولى بكثرة السكان، حسب تقديرات ١٩٤٥/٤/١ :

- (١) طوباس وبها ٥٤٤٠ نسمة .
- (٢) برقة وبها ٢٥٩٠ نسمة .
- (٣) طمّون وبها ٢٠٧٠ » .
- (٤) عصيرة الشبالية ٢٠٦٠ » .

- (٥) عقرباء : ٢٠٦٠ » .
- (٦) سلفيت ١٨٣٠ » .
- (٧) طلوزة ١٨٣٠ » .
- (٨) غور الفارعة ؛ وبه ١٦٧٠ نسمة .
- (٩) بيتا وبها (١٥٨٠) نسمة .
- (١٠) عَوْرَنا وبها ١٤٧٠ نسمة .

وأقل قرى القضاء سكاناً هي ، حسب تقديرات ١٩٤٥/٤/١ .

- (١) يانون و بها ٥٠ نسمة
- (٢) فَرَعَتَا » » ٧٠ » .
- (٣) جُنَيْد » » ٩٠ » .
- (٤) الفندق » » ١٠٠ » .
- (٥) مَسْحَة » » ١١٠ نسبات .
- (٦) عَمُورِيَة » » ١٢٠ نسمة .
- (٧) قَيْرَة » » ١٤٠ نسمة .
- (٨) خربة قينس وبها ١٧٠ نسمة .
- (٩) رافات » » ١٨٠ » .
- (١٠) و (١١) «أوصرين» و «إجنيسنيا» وفي كل منها ٢٠٠ نسمة .

وفي احصاءات ١٩٦١/١١/١٨ بلغ عدد سكان قضاء نابلس (١٧٠،٤٥٢) نسمة ٨٢،٩٧٥ من الذكور و ٨٧،٤٧٧ من الاناث ، نصيب الكيلومتر المربع الواحد ما يقرب من ١٠٨ نسبات .

هذا وللندى تأثير كبير على مزروعات البلاد الصيفية . ان معدل الليالي التي
يهطل فيها في السنة ، في الجبال تقدر بنحو ١٦٠ ليلة .

والجدول الآتي على صفحة ٨٤ يبين مساحة الأراضي المزروعة بالحنطة
والشعير والذرة والسهمس والزيتون والعنب وانتاجها في بعض السنوات :

الزيتون وزيته في قضاء نابلس :

بلغت مساحة الزيتون في قضاء نابلس سنة ١٩٤٣ م (١٣١٤٢٨٩) دونماً
منها ١٢٥٠٧٢٧ دونماً مشمرة . قال مؤلف « شجرة الزيتون » : (يعتبر قضاء
نابلس بأسره صالحاً لزراعة الزيتون وشجرة الزيتون منتشرة في كل القضاء
انتشاراً قليلاً أو كثيراً بحسب الجهة ... فالجماعيات أشهر أقسام نابلس في
اتساع كرومها . فجماعين وزيتا وكفر حارس وسلفيت وبديا ودير اسكيا
وسنيرية وفسرخة كلها تملك مساحات شاسعة من الزيتون) (١) .

وقال أيضاً : (واشتهرت من قضاء نابلس بالهمة والنشاط والعناية الفائقة

هامش الصفحة ٨٣

(١) ص ٧٧ .

هامش صفحة ٨٤ :

← (١) قدر عدد الأشجار بـ ١٠٣٢٥٠٦٢٠ بناء على أن الشجرة تشغل مساحة ٩×٩
امتار مربعة . أي ٢٣ شجرة في الدونم الواحد . وكانت الغلة في سنة ١٩٣٥ جيدة جداً الى
درجة استثنائية .

(٢) قدر عدد الأشجار بـ (١٠٣٥١٠٦١٠) . شجرات .

(٣) وذلك لسنة ١٩٣٤ - ١٩٣٥ .

(٤) قدرت أثمانها بـ ٢٦١٦ جنيناً فلسطينياً .

(٥) قدر عدد الاشجار بـ (١٩٥٦٦٠) شجرة . على افتراض ان شجرة التين تشغل

مساحة ٨×٨ متراً مربعاً : أو ١٥ شجرة للدونم الواحد .

نوع المزروع	١٩٣٥			١٩٣٦			١٩٣٧		
	دوكلات	أطنان	معدل إنتاج الدونم الواحد بالكيلو غرام	دوكلات	أطنان	معدل إنتاج الدونم الواحد بالكيلو غرام	دوكلات	أطنان	معدل إنتاج الدونم الواحد بالكيلو غرام
المنطقة	١٠١٥٦٨	٥٥٩٤	٨٥	٦٠٩٧٠	٢٤٤٠	٤٠	١١٥٦٤٠	٦٢٤٠	٥٤
الشعير	٤١٤٤٤	٢٣١٥	٥٦	٣١٣٣٠	٢١٩٥	٧٠	٤١٩٩٧	٢٥٩١	٦٢
الدرة	—	—	—	٧٣٢٤	٢٩٢	٤٠	١٨٢٨٦	١٢٨٠	٧٠
السمسم	—	—	—	٥٣٢٤	٢١٢	٤٠	١٢٢٧٦	٦١٣	٥٠
الزيتون	١٠١٩٧٠ ^(١١)	١٨٩٧	—	١٠٣٩٨٠ ^(١٢)	١٦٦	—	—	—	—
عقيد ^(٣)	٦٤٦٤	زيت	—	—	—	—	—	—	—
تبن	١٣٠٤٤ ^(٥)	١٢٣	—	—	—	—	—	—	—

→ انظر هامش هذه الصفحة في الصفحة السابقة (ص ٨٣)

(٤) بلغ محصول عام ١٩٤٤ - ١٩٤٥ (٣٦٠) طناً من الزيت وهو يعادل ١٣,٢ من المحصول المثوي بالنسبة لمحصول جميع البلاد من الزيت .

الجدول الآتي يبين مساحة الأشجار المثمرة ، الأخرى بالدونمات ، في قضاء نابلس كما هي في عام ١٩٤١ - ١٩٤٢ :

١٢٠٠٠	الكرمة
٢٠٠٠٠	التين
١٦٠٠٠	اللوز
٢٥٠٠	المشمش
١٣٠	البرقوق
٢٠٠	الخوخ
٣٠٠٠	التفاح
٣٠٠	الكمثرى

كان يوجد في قضاء نابلس ، الحيوانات الآتية حسب تعدادها في ثلاث سنوات :

تعدادها في أذار ١٩٤٣	تعدادها في أول تموز ١٩٣٧	تعدادها في أول تموز ١٩٣٤	اسم الحيوان
١١٧٨	٩٩٤	٦٦١	الخيول
٤٦٠	٣٢٨	١٨١	البغال

٧٣٧٢	٦٧٦٥	٥٥٤٥	الحمير
٤٧٠	٦٧٤	٥٤٩	الجمال (أعمارها فوق السنة الواحدة)
٢٠٥٥٣	١٣٤٠٨	١٠٦٦٤	المواشي
٥٣	٧	١٠٩	الجاموس
٢٥٨٨٣	١٦٤٥٢	١٧٥٠٧	الاغنام(الضأن) أعمارها فوق السنة الواحدة
١٦٠٥٤	٤٣١٥٩	٤٣١٥٢	المعزى (العنز)
<u>٧٢٠٢٣</u>	<u>٨١٧٨٧</u>	<u>٧٨٣٦٨</u>	المجموع
٧٨٤٩٤	١٥٦٧٠٨	٩٤٥٧٦	الطيور الداجنة

* * *

بلغت الضريبة المطلوبة من قرى قضاء نابلس عن سنة ١٩٤٠ — ١٩٤١
(٩٥٦٥) جنيهاً و ٩١٤ ملا ، بما فيها ضريبة الأغنام البالغة ١٦٩٤ جنيهاً
و ٦٢٤ ملا .

المدارس في قرى قضاء نابلس

بلغ عدد القرى التي كان العثمانيون قد أنشأوا فيها ، حتى عام ١٣٢١ هـ :
١٩٠٣ م ، مدارس ٤٧ قرية هي (١) :

جماعين ، مَرْدَا ، سَلْفِيَت ، يَاسُوف ، السَّوَابِيَّة ، دير إسنيا ،
حارس ، فَرَخَّة ، بديا ، إِبْرُوقِين ، كُفْر الدِيك ، سَنِّيْرِيَّة ،
الزواوية ، دير بلوط ، عزموط ، سالم ، بيت دجن ، بيت فوريك ،
روجيب ، عورتا ، عقرباء ، بيتا ، قُصْرَى ، قَبْلان ، تلفيت ،
قريوت ، رفيديا ، بيت إيبا ، كُفْر قَلِيل ، بورين ، تِلْ ، جيت ،
حُوَّارَة ، عَيْنَبُوس ، إِمَاتِين ، جَنصافُوت ، حَجَّة ، كُفْر قَدُوم ،
دير شرف ، سَبَسْطِيَّة ، بيت إِمْرِين ، بُرْقَة ، عَصِيرَة الشَّالِيَّة ،
طَلْهُوزَة ، طَمْثُون ، طوباس وعقابة .

وقد أسس المبشرون مدارس ، بلغ عددها ٩ في ست من قرى القضاء وهي

(١) سالنامه فطارت معارف عمومية لعام ١٣٢١ هـ : ١٩٠٣ . استانبول ، الصفحات :
٤٣٢ ، ٤٣٣ و ٤٤٠ - ٤٤٣ .

سبسطية ورفيديا وبيت إمرين وبرقة ونصف جبيل وطوباس .

وفي تموز من عام ١٩٤٤ م كان في ٣٤ قرية من قرى قضاء نابلس مدارس حكومية للبنين ، بعضها ذات معلم واحد ، وهي مدارس قرى « سالم ، تلفيت ، بلاطة ، دير الخطب ، جنصافوت ، قصرى ، بيت إيبا ، قريوت ، إبروقين ، كفر الديك ، حجة ، دير شرف ، بيت فوريك ، كفر حارس ، جماعين ، حوارة ، بيتا ، اماتين » .

وسبع مدارس منها ذات معلمين وهي مدارس قرى « تل ، عقرباء ، عورتا ، قبلان ، بورين ، رفيديا ، بيت إمرين » .

وثلاث يعلم في كل منها ثلاثة معلمين وهي في « سبسطية ، طلمون وبديا » . ومدرستان يعلم في كل منها أربعة معلمين وهما في طلوزة وسلفيت .

ومدرسة واحدة يعلم فيها خمسة معلمين وهي في دير إستيا .

ومدرسة يعلم فيها سبعة معلمين وهي في طوباس . ومدرستان يعلم في كل منها ثمانية معلمين وهما عصيرة الشمالية وبرقة .

وفيها جميعاً « ٣١٢٦ » طالباً يوزعون على الصفوف الآتية : الأول وبه ٩٢٣ طالباً والثاني وفيه ٧٢٤ طالباً والثالث وفيه ٥٩٢ طالباً والرابع وفيه ٥٢٧ طالباً والخامس وفيه ٢٠٦ طالباً والسادس وفيه ١٠٢ والسابع وفيه ٥٢ طالباً . يعلمهم ٧٨ معلماً تدفع أهل القرى عمالة ثمانية منهم .

ويوجد في قرى القضاء جميعها مدرستان حكوميتان للبنات ، في كل من برقة ودير استيا تحويان ٩١ طالبة تعلمن معلمتان . وتوزع الطالبات المذكورة على الصفوف الآتية : ٣٧ في الصف الأول و ٢٤ في الصف الثاني و ٨ في الصف الثالث و ٢٢ في الرابع .

وفي قرى قضاء نابلس خمس مدارس أخرى خصوصية . وهي مدرسة قرية سَرْطَة الأهلية ومدرسة نصف جبيل والمدرسة البطركية في بُرْقَة ومدرسة اللاتين في رفيديا للبنات ومدرسة C. M. S. في رفيديا للبنين والبنات . تضم جميعها ٥٤ طالبة و ٥٠ طالباً يعلمهم خمسة معلمين ومعلمتان وأرقى صف في المدارس المذكورة هو الرابع الابتدائي وفيه (٩) طلاب ومثلهم في الثالث ، والباقيون من بنين وبنات في الصفين الآخرين وفي صف بستان الأطفال .

وبهذه المناسبة نذكر ان عدد المدارس في قرى هذا القضاء كانت في أواخر العهد العثماني ٤٩ مدرسة (١) .

وبعد النكبة في عام ١٩٦٢ - ١٩٦٣ المدرسي بلغ عدد المدارس التابعة لوزارة التربية والتعليم في قرى قضاء نابلس (١٤٤) مدرسة . منها ٨٢ للبنين - بينها ٤ مدارس ثانوية و ٢٣ مدرسة اعدادية - و ٦٢ للبنات - بينها ٤ مدارس اعدادية .

(١) ولاية بيروت - القسم الجنوبي - ١٧٤ .

وفي عام ١٩٦٦ - ١٩٦٧ المدرسي كان في مدن وقرى قضاء نابلس ٢٣١ مدرسة توزع كما يلي :

بنين	بنات	مختلطة	المجموع
مدارس وزارة التربية والتعليم : ١١٩٦ ^(١)	٩٧ ^(٢)	-	١٩٣
وكالة الفتوح : ١٢	٨	-	٢٠
مدارس أهلية خاصة : ١	١	١٦	١٨ ^(٣)
المجموع : ١٠٩	١٠٦	١٦	٢٣١

تضم جميعها (٢٩٠٨٩) طالباً و ١٨٣٥٢ طالبة (المجموع : ٤٧٤٤١) وهؤلاء الطلاب يوزعون كما يلي :

بنين	بنات	المجموع
مدارس وزارة التربية والتعليم : ٢١٧١٤	١٣٧٢١	٣٥٤٣٥

(١) منها ٩ مدارس ثانوية • خمس منها في القرى .

(٢) منها ست مدارس ثانوية . مدرستان منها في القرى .

(٣) بينها معهد عال وأربع مدارس ثانوية .

٨٠٣٠	٣٢٤١	٤٧٨٩ :	وكالة الفوث
٣٩٧٦	١٣٩٠	٢٥٨٦ :	المدارس الأهلية الخاصة
<u>٤٧٤٤١</u>	<u>١٨٣٥٢</u>	<u>٢٩٤٠٨٩</u>	المجموع

نابلس

دمشق الصغرى

— المقلبي —

مدينة يحتاج اليها ولا تحتاج الى غيرها

— العصري —

نابلس

ررى المشرف بسنده عن كمب ، قال :
أحب البلاد الى الله الشام وأحب الشام الى
الله تعالى القدس ، وأحب القدس الى الله
تعالى جبل نابلس ، ليأتين على الناس زمان
يتماسحوته بالحبال بينهم^(١) .

نابلس ؛ بضم الباء واللام ، وأكثرهم يسكن الباء ، بلدة كنعانية عربية من
أقدم مدن العالم . دعاها بناتها باسم « شكيم » بمعنى « منكب » أو « كتف »
ونجد وارتفاع . وذكرتها رسائل تل العمارنة^(٢) باسم « Skakmi » ، وهي كما
ترى محرفة عن « شكيم » .

موقع « شكيم » الجغرافي قديماً :

« كانت من أجمل مدن فلسطين في الموقع ، وأقل قدرة على الدفاع ، لأنها

(١) الأنس الجليل .

(٢) رسائل كتبت باللغة الكنعانية ، ولكن بالخط المساري . عثر عليها في أواخر القرن
الماضي في مصر ، وهي رسائل تبعت في بلاد الشام بين القرن الخامس عشر - والثالث عشر
قبل الميلاد .

كانت قائمة في الوادي الذي عرضه من نصف ميل إلى ميل كامل ، بين جبلي السامرة العالين : عيبال وجرزيم . وسفوح هذين الجبلين تكسوها الكروم وبساتين الزيتون. ويتفجر شمالي جرزيم ٢٢ ينبوعاً من الصخر تروي جنائن المدينة القديمة التي هي كنبلس الحديثة في سفح الجبل الجنوبي . والمدينة بسبب موقعها الغريب كانت طويلة وضيقة ، تمتد من الشرق الى الغرب . والوادي المفتوح على الجانبين ليس فيه حصن طبيعي ، ومرتفعاته العالية تجعله معرضاً لهجمات الأعداء . وأهميتها قائمة على أراضيها الخصبة التي تحيط بها ، وعلى السكك المهمة التي توصلها بأورشليم وحبرون في الجنوب وبأسرائيل المتوسطة ودمشق وفنيقية في الشمال ، وبالسواحل الغربية في الغرب ، وبوادي الأردن في الشرق . وكل هذه الطرق تتوحد في نابلس جاعلة المدينة في كل تاريخها قسبة تجارية ذات سلطة (١) .

* * *

« إن أقدم من سكن نابلس من العرب الكنعانيين هم « الحوثيون » و « الجرزيون » . وبينما كان هؤلاء يسكنون فيها خيماً بالقرب منها « ابراهيم الخليل » ، بعد ان هاجر من بلاده العراق ، في القرن التاسع عشر قبل الميلاد . ويقول السامريون ويوافقهم بعض العلماء على ذلك ؛ ان الجبل الذي عزم ابراهيم عليه السلام على أن يقدم ابنه اسحق ضحية عليه كان « جبل جرزيم » لا « جبل موريا » في القدس كما يذكر اليهود .

ولما عاد « يعقوب بن اسحق » من « الجزيرة - ما بين النهرين - » من

(١) كنت تشارلز فوستر ، جغرافية الكتاب وتاريخه ص ١٤٣ . بيروت ١٩٢٣ .

عند خاله (لابان) نزل « شكيم » واشترى من « حَمُور » رئيسها قطعة من الأرض نصب فيها خيمته . والمعروف ان « يعقوب » وهب هذه الأرض لابنه يوسف ، وانها فيما يقال تقع شرقي نابلس بالقرب من « بئر يعقوب » التي حفرها عليه السلام ، والمعروفة أيضاً اليوم باسم « بئر السامرة » .

وفي أثناء اقامة « يعقوب » في « شكيم » هجم ولداه « شمعون » و « لاوي » ، كما تقول التوراة ، على أهل المدينة فقتلوا بعض أهلها ومنهم « حمور » المار ذكره ونهب بيوتها وسبب أطفالها ونساءها وذلك انتقاماً لأختها « دينة » - بمعنى دينونة - التي أغواها « شكيم بن حمور » المذكور مما اضطر يعقوب لأن يرحل هو وأهله عن « شكيم » خوفاً على نفسه وعائلته وذهب الى « بيت ايل - بيتين » . والظاهر ان يعقوب تمكن بعدئذ من العودة الى « شكيم » فيقول السامريون ان يعقوب لما بلغه موت ابنه « يوسف » حزن عليه في المكان الذي يعرف اليوم باسم « جامع الخضرا » .

ومن أهم حوادث نابلس - شكيم - في العصور القديمة تنصيب معظم القبائل - الأسباط - اليهودية « يربُنعام بن نَبَاط » ملكاً عليهم واتخاذ « شكيم » عاصمة لدولته التي عرفت بالتاريخ باسم « المملكة الاسرائيلية - ٩٢٣ - ٧٢٢ ق م » . ولما نقلت العاصمة من « شكيم » الى غيرها أخذت أهميتها تقل وخاصة عندما بنى « عُمرِّي » بلدة « السامرة - سبسطية » واتخذها عاصمة له .

وعندما استولى الآشوريون على هذه الديار ، لا بد وأن تكون « شكيم » قد وقعت مع السامرة في السبي والخراب .

فمضى وقت على « شكيم » كانت تعرف باسم « مابورثا - Mabortha » أو « مامورثا - Mamortha » . ويرى البعض ان هذه الكلمة بمعنى « منكب » المعنى الذي لكلمة « شكيم » . ويرى آخرون انها محرفة عن كلمة « ماباركنا - Mabarakhtha » الآرامية بمعنى « مدينة البركات » الاسم الذي يطلقه السامريون على جبل جرزيم^(١) . والمرجح انها دعيت بهذا الاسم بعد السبي ، حين نزلها مستعمروها الجدد .

* * *

ولمّا كان الإسكندر المقدوني في طريقه الى فلسطين خف اليه حاكم هذه الجهات « سنبلط » الى « صور » ، عارضاً عليه جيوشه فرضي الاسكندر عنه ونال منه اذناً ببناء هيكل للسامريين على جبل جرزيم فشرع في بنائه وأكمله بسرعة ، لكنه مات بعد تسعة أشهر ولا يعلم بالتحقيق تاريخ بناء الهيكل المذكور ويعتقد البعض انه تم في سنة ٣٠٠ ق . م . وفي سنة ١٢٩ ق . م . أخذ « يوحنا هركلانوس » المكابي « شكيم » وهدم الهيكل المذكور .

* * *

لم تذكر « شكيم » في العهد الجديد الا قليلاً . ففيها بشر المسيح عليه السلام المرأة السامرية عند البئر المعروفة باسم « بئر يعقوب » أو « بئر السامرية » ، وأهمية هذه البئر تعود الى انها مكان الحديث الذي جرى بين السيد المسيح

(١) كما يطلقون اسم « جبل الثمنة » على عيبال .

والمرأة السامرية ، وهو حديث مشهور ومذكور في الاصحاح الرابع من
المجمل يوحنا

* * *

وفي الحروب الرومانية اليهودية ، تمرد السامريون ، وذكر يوسيفوس ان
جمهوراً غفيراً منهم اجتمع على «جبل جرزيم» واستعد لمقاومة الرومان. فأرسل
اليهم « فاسبسيانوس » القائد « سيريا ليس » بحملة عظيمة حاصرت المتمردين في
جبل جرزيم فقتلت منهم نحو أحد عشر ألف شخص وهدمت المدينة وكان
ذلك سنة ٦٧ م . وبعد سنة ٧٠ م أمر فاسبسيانوس بنقل حجارتها وتجديد
بنائها في غرب المدينة القديمة ، في مركزها الحالي وسماها « فلافيا - نيابوليس -
Flavia - Neapolis » . فلافيا اسم عائلته ، و « نيابوليس » بمعنى « المدينة
الجديدة » ^(١) ومنها لفظ نابلس ^(٢) الحالي .

وفي أوائل القرن الثاني للميلاد ، أقام « هديران » ، بمساعدة أهل صيدا

(١) ان مدينة نابولي - Napoli - مليون نسمة - ، ثاني موطن ايطاليا هي أيضاً تحريف
لكلمة « نيابوليس » ؛ كما وان بلدة «قوالة» من أعمال اليونان ، والتي ولد فيها محمد
علي باشا جد العائلة المالكة السابقة في مصر ، كانت تحمل نفس الاسم ؛ نيابوليس .
وبما يجدر ذكره ان هناك قرية تحمل اسم « حراف نابلس » تقع في منطقة جبلة من أعمال
اللاذقية في سوريا .

(٢) وفي معجم البلدان (٢٤٨/٥) قصة طريفة في أصل كلمة نابلس ونصها : سئل
شيخ من أهل المعرفة ، من أهل نابلس ، لم سميت بذلك ؟ فقال انه كان هنا راد فيه
حية قد امتنعت فيه ، وكانت عظيمة جداً ، وكانوا يسمونها بلغتهم « اس » . فاحتالوا
عليها حتى قتلوها وانتزعوا لها ، وجاموا بها فملقوها على باب همداء المدينة فقيل هذا
« نابلس » أي باب الحية . ثم كثر استعمالها حتى كتبوها متصلة هكذا . وغلب هذا
الاسم عليها .

الفنيقيين، هيكلًا « لجوبيتر » على جبل جرزيم فكان بناؤه نقمة على السامريين ،
لبنائه مكان هيكلهم .

ولما انتشرت الديانة المسيحية في البلاد دخلت « نابلس » ، واشتهر منها
القديس « يوستينوس » ، وفي القرن الرابع كانت مركزاً لأسقفية وذكر
التاريخ كثيراً من أساقفتها .

القديس يوستينوس ؛ في نحو ١٠٠ - ١٦٥ م : - ولد القديس يوستينوس
الشهيد - « Justin (The) Martyr » في نابلس من أبوين يونانيين
وثنيين . واسم أبيه (برسكس باكوس) . برع في باديء أمره في الفلسفة
على مذهب أفلاطون ، وكان خبيراً في مذاهب باقي الفلاسفة . وكثيراً ما
كان يشار إليه باسم الفيلسوف . ثم تنصر وأتى الى روما وافتتح فيها
أول مدرسة مسيحية . ورفع حينئذ الى الامبراطور « انطونينوس بيوس
١٣٨ - ١٦١ م » عريضة يدافع فيها عن المسيحيين ، ثم اتبعها بعريضة
أخرى بعث بنسخ منها الى رجال الندوة والشعب . وقال للامبراطور
في عريضته : « أما نحن فاننا مقتنعون بأننا لن نسمح لأي كان أن يلحق
بنا الأذى ما لم يثبت علينا فعل الأذى أو يقدم البرهان على اننا رجال
سافلون ، أما بالنسبة لك فاقتلنا لأنك تستطيع ذلك ولكن لا تستطيع أن
تؤذينا » (١) .

وأخيراً أمر والي رومة (روستيك) بأن يلقي القبض عليه وعلى غيره
من تلامذته المسيحيين . ولما مثلوا بين يديه طلب منهم أن يتركوا المسيحية

(١) حتى فيليب ، تاريخ سوريا ولبنان وفلسطين ١/٣٧٢ . بيروت ١٩٥٨ .

ويعودوا لديانة آباؤهم وأجدادهم . ولما رفضوا ذلك بشعم واباء حكم عليهم بالجلد أولاً ، ثم بالموت فقطعت رؤوسهم ، وكان عددهم ، بما فيهم يوستينوس ، ستة . ويظن ان ذلك كان في عهد الإمبراطور « ماركوس اوريليوس ١٦١ - ١٨٠ م » .

* * *

اشتدت في القرن الخامس للميلاد الإضطهادات التي أثارها الأكليروس المسيحي على اليهود وشملت السامريين ، فقام السمرة على المسيحيين بنابلس وذبحوهم . ولما علم بذلك الإمبراطور « زينو - Zeno » أمر بطردهم من جبل جرزيم وبنى على قمة الجبل كنيسة مريم العذراء في سنة ٤٧٤ م وهي أول كنيسة مسيحية بنيت على ذلك الجبل . وبنى الإمبراطور سياجاً متيناً حولها ، ويقول مؤرخو السمرة ان القيصر زينو لما جاء الى فلسطين حاول تنصيرهم وارغامهم على عبادة الصليب ، وقتل سبعين من حكمائهم في المقام المعروف اليوم باسم « رجال العمود » . ولما رفضوا أن يبيعوه جرزيم استولى عليه عنوة وبنى قبراً أمام الهيكل حتى اذا استقبلوا الجبل استقبلوا القبر . أما الجثة التي تضمنها هذا اللحد فقبل انها جثة ابنه ثم جثته (١) .

وفي أيام الإمبراطور يوستينيانوس (٥٢٧ - ٥٦٥ م) ثار السامريون وسموا رجلاً اسمه « يوليانس » ملكاً عليهم . ثم استولوا على نابلس وأهلكوا الكثيرين من أهلها وقتلوا أسقفها وكهنتها ودمروا القرى المجاورة . فأرسل

(١) الخطرطة السامرية ٤٠٤ - ٤٠٦ .

الرومان بعدئذ ، جنودهم فاستردوا نابلس وأخذوا الثورة ، وقتلوا الكثيرين
وباعوا من السامريين نحو مئة ألف على تقدير البعض وعشرين ألفاً على تقدير
آخرين عبيداً وهرب الكثير منهم الى فارس طالبين حماية ملكها كسرى .
وأمر (يوستينيانوس) ببناء قلعة وسور خارج السياج الذي بناه (زينو) حول
كنيسة السيدة مريم . وآثار هذه القلعة والسور لا تزال باقية . وأعاد بناء
خمس كنائس كانت قد هدمت على جبل جرزيم .

نابلس من الفتح العربي الاسلامي الى حروب الفرنجة

توغلت جيوش عمرو بن العاص بعد أن تم لها فتح غزة وجوارها في خلافة أبي بكر الصديق رضي الله عنه ، في الديار النابلسية ففتحت سبسطية ونابلس بعد أن أمن القائد المذكور أهلها على أنفسهم وأموالهم ، على أن يدفعوا الجزية على رقابهم والحراج على أرضهم (١) .

وقد اعتبرت نابلس ، بعدئذ ، مدينة من مدن اللواء الذي كان يعرف باسم « جند فلسطين » والذي كانت الرملة عاصمته . ذكر نابلس المؤرخ والجغرافي « اليعقوبي : أحمد بن اسحاق » المتوفى بعد عام ٢٩٢ هـ : ٩٠٥ م بأنها « مدينة قديمة وبها اخلاط من العرب والعجم (٢) » . وقد عرفت نابلس منذ القدم بمياهها الجارية وزيتونها الوافر وخيراتها الكثيرة حتى سميت بـ « دمشق الصغرى » (٣) ، وفي القرن الرابع للهجرة أيام حكم الفاطميين ، كان نصف سكانها من الشيعة (٤) . وقد وصفها الرحالة الجغرافي الفلسطيني المقدسي : ٣٣٦

(١) البلاذري ، فتوح البلدان ١٨٨ .

(٢) الدومنيكي ، الأب ا . س . مرمجي . بلدانية فلسطين العربية ٢٢٧

بيروت ١٩٤٨ .

(٣) المقدسي المعروف بالبشاري : أحسن التقاسيم في معرفة الأقاليم ١٧٤ ليدن ١٩٠ .

(٤) نفس المصدر ١٧٩ .

— نحو ٣٨٠ هـ : ٩٤٧ — نحو ٩٩٠ م ، محمد بن أحمد البشاري في « أحسن التقاسيم » بقوله : « نابلس في الجبال ، كثيرة الزيتون . . . وهي في واد قد ضغطها جبلان ، سوقها من الباب إلى الباب ، وآخر إلى نصف البلد ، والجامع في وسطها . مبلطة ، نظيفة ، لها نهر جار . بناؤهم حجارة ، ولها دواميس عجبية » (١) . و « ان لا ألبق من أهلها » (٢) وذكرها محمد بن حوقل ، الرحالة المتوفى بعد عام ٣٦٧ هـ ٩٧٧ م بما يأتي : « ليس بفلسطين بلدة فيها ماء جار سواها . وباقي ذلك شرب أهله من المطر . وزرعهم عليه . وبها البئر التي جفها يعقوب . وهي مدينة السامرة . وكانت السامرة في الزمن المتقدم لا توجد إلا بها . وبها الجبل الذي يحج إليه السامرة » (٣) .

وقد اشتهر من نابلس في تلك العصور شعراء وفقهاء كثيرون. اتصل بنا منهم:

(١) الشاعر النابلسي الضير : وقد ظهر في عهد أحمد بن طولون (٤) — ٢٥٤ — ٢٧٠ هـ : ٨٦٨ — ٨٨٤ م — ففي أيام ابن طولون هذا ، تآمر أبو أحمد الموفق على أخيه الخليفة العباسي المعتمد بالله فأوقع الفتن والفساد بين جيوشه وعمل على تشريدتها . فقام الشعراء بالشام وتحمسوا لإنقاذ الخليفة من أخيه . ومما نظمها شاعرنا (النابلسي الضير) قصيدة طويلة يخاطب فيها أحمد بن طولون :

(١) أحسن التقاسيم : ١٧٤ . و « دواميس » جمع « الداموس » وهو مكنى الصائد .

(٢) نفس المصدر ٣٤ .

(٣) القلقشندي صبح الأعشى ١٠٣/٤ القاهرة .

(٤) أحمد بن طولون : أصل أبيه مملوك تركي للأمرن . تمكن أحمد بدهائه وشجاعته من تأسيس الدولة الطولونية بمصر التي امتد حكمها ٣٧ سنة : ٢٥٤ — ٢٩٣ هـ : ٨٦٨ — ١٠٠٥ م ، مع الاعتراف بسيادة الخلفاء العباسيين . ثم دانت لابن طولون الشام والجزيرة وبرقة من أعمال سبيليا اليوم . ومن آثار ابن طولون قلعة ياقا وجامعه المنسوب إليه في القاهرة وغيرها .

يا سمي النبي لا نسي الله
دولة الدين والخلافة عزت
لك الذب عن حريم النبي
بك لا بالطريد عنها البغي
يعني أبا أحمد الموفق .

(٢) محمد بن أحمد بن سهل بن نصر أبو بكر الرملي ويعرف بابن النابلسي .
عرف بتعبده وصلاحه وزهده ، لا يخشى في الحق لومة لائم . بعث اليه كافور
الإخشيدي^(١) بمال فردة وقال للرسول : قل لكافور ، قال الله تعالى (إياك
نعبد وإياك نستعين) فالاستعانة بالله وكفى .

فرد كافور الرسول بالمال وقال ، قل له : (له ما في السموات وما في
الأرض وما بينهما وما تحت الثرى) فأين ذكر كافور ها هنا ا الملك
والمال لله^(٢) .

كان رحمه الله يبنغض الفاطميين ويقول بوجوب قتالهم مما دعا والي دمشق
لأن يلقي عليه القبض ويرسله الى مصر موضوعاً في قفص من الخشب . ولما
استنطقه القائد جوهر قال له : هل أنت القائل :

(لو كان معي عشرة أسهم لرميت تسعة في المغاربة وواحد أو واحداً في الروم)

(١) هو ابو المسك كافور بن عبدالله الإخشيدي . أصله عبد حبشي خصي اشتراه الإخشيد
(مؤسس الدولة الإخشيدية بمصر) بثمانية عشر ديناراً ، فنسب اليه وأعتقه . فترقى عنده الى
أن صار من أكبر القواد الذين أسسوا دولته . ولم يبلغ أحد من الخصيان ما بلغه كافور هذا :
ملك أفس ممالك الاسلام (الحجاز ومصر والشام) وخدمه كبار العلماء ومدحه المتنبى . مات
كافور سنة ٣٥٧ هـ : ٩٦٨ بالقاهرة . وقيل : حل تابوته الى القدس فدفن فيها .
(٢) النجوم الزاهرة ٤/١٠٦ .

فاعترف بقوله وأغلظ له فأمر جوهر بسلخه وحشو جلده تبناً وكان ذلك في سنة ٣٦٣ هـ وكان الدار قطني يذكره ويبيكي ويقول : كان يقول وهو يسلمخ (كان ذلك في الكتاب مسطوراً)^(١) .

(٣) إدريس بن يزيد أبو سليمان النابلسي . من أدباء وشعراء القرن الرابع الهجري . سكن العراق . قال أبو بكر محمد بن يحيى بن عبد الله بن العباس الصولي^(٢) : لقيني يوماً أبو سليمان النابلسي في مرْبَد^(٣) البصرة فقلت له : من أين أتيت ؟ فقال من عند أميركم الفضل بن عباس ، حَجَبْتَنِي فقلت أبياتاً ما سمعها أحد بعد ، فقلت أنشدنيها ، فأنشدني :

لما تَفَكَّرْتُ في حجابك	عابتُ نفسي على حجابك
فما أراها تَميل طوعاً	الا إلى اليأس من ثوابك
قد وقع اليأس فاستوينا	فكن كما كنت باحتجابك
فإن تَزُرُّني أزرُك أو إن	تقف بسبابي أقف ببابك
والله ما أنت في حسابي	الا إذا كنت في حسابك ^(٤)

(٤) نصر بن ابراهيم بن نصر بن ابراهيم بن داود ، أبو الفتح الفقيه النابلسي الشافعي . كان شيخ المذهب الشافعي بالشام فكان علامة إماماً مفتياً محدثاً

-
- (١) معجم البلدان ٥/٢٤٨ - ٢٤٩ . وأريخ ابن الأثير ٨/٦٤٠ ، وشذرات الذهب في أخبار من ذهب ٣/٤٦ وفي رقة (٥٥٠) من الأنساب لاسماني بأنه استشهد في الرملة .
 (٢) ولد ببغداد وتوفي بالبصرة سنة ٣٣٥ هـ . دون تصانيف كثيرة منها كتاب الوزارة وأدب السكاتب وغيرها .
 (٣) المرید : موقف الإبل ومحسبها ، وبه سمى مرید البصرة ، كان سوقاً للإبل وكان الشعراء يجتمعون فيه .
 (٤) معجم البلدان ٥/٢٤٩ .

حافظاً زاهداً متبتلاً ورعاً . أقام بالقدس مدة طويلة ، درس في أثنائها في مدرسة « النصرية » التي نسبت إليه ، وكانت على برج « باب الرحمة »^(١) . ثم أتى دمشق فسكنها وعظم شأنه فيها ، ولما قدم الغزالي دمشق اجتمع به ، واستفاد منه . وكان لا يقبل من أحد شيئاً ، ويقتات من غلة تحمل إليه من أرض له في نابلس . فيخبز له كل ليلة قرص في جانب الكاون . وله مؤلفات كثيرة^(٢) .

« قال الحافظ بن عساكر: سمعت من يحكي ان « تاج الدولة » تتش بن ألب أرسلان »^(٣) زاره يوماً فلم يقم له ، فسأله عن أحل الأموال التي يتصرف فيها السلطان ، فقال الفقيه نصر : أحلها أموال الجزية . فخرج من عنده وأرسل له بمبلغ من المال ، فقال : هذا من مال الجزية تفرقه على الأصحاب فلم يقبله . وقال لا حاجة بنا إليه ... وذكر بعض صحب نصر انه لو كان الفقيه ابو الفتح في السلف لم تقصر درجته عن واحد منهم ، لكنهم فاقوه بالسبق وكانت أوقاته كلها مستغرقة في فعل الخير من علم وعمل^(٤) .

وتوفي الشيخ نصر ابو الفتح يوم الثلاثاء تاسع محرم سنة ٤٩٠ هـ بدمشق وله

(١) عرفت هذه المدرسة بمدتد بالجزالية نسبة الى أبي حامد الغزالي . وقد اعتكف فيها وأتم تأليف كتابه « احياء العلوم » فيها قيل . والغزالي (٤٤٠ - ٥٠٥ هـ - ١٠٥٨ - ١١١١ م) هو محمد ابن محمد الغزالي الطوسي أبو حامد حجة الاسلام ، فيلسوف متصوف ، نسبتته الى صناعة الغزل - عند من يقول بتشديد الزاي - أو الى غزاله « من قرى طوس » لمن قال بالتخفيف .
(٢) شذرات الذهب ٣ / ٣٩٥ والنجوم الزاهرة ٥ / ١٦٠ .
(٣) تتش ، هو أحد أمراء السلاجقة ، لقب بتساج الدولة . حكم الشام ١٠٧٩ - ١٠٩٥ م) .

(٤) طبقات الشافعية الكبرى ٤ / ٢٨ مؤلفه تاج الدين أبي نصر عبد الوهاب بن تقي الدين السبكي . القاهرة المطبعة الحسينية ١٣٢٤ هـ .

ثلاث وثمانون سنة . وخرجوا يجنازته وقت الظهر فلم يمكنهم دفنه ، إلا قريب الغروب لكثرة الناس ، وقبره معروف تحت قبر معاوية (١) .

(٥) محمد بن أحمد بن يحيى بن 'حسي' ، وهو أبو عبد الله العثماني الديباجي من ولد الديباج محمد بن عبد الله بن عمرو بن عثمان بن عفان ، من أهل نابلس . ولد سنة ٤٦٢ هـ ببيروت . تفقه على الفقيه نصر بن إبراهيم أبو الفتح المتقدم ذكره وعلى غيره ، كان إماماً زاهداً ورعاً جامعاً بين العلم والعمل . نزل بغداد وكانت له حرمة عند الخليفة لتعففه ولزومه مسجده توفي سنة ٥٢٧ هـ (٢) ببغداد .

(١) طبقات الشافعية الكبرى ٢٩/٤ .

(٢) المصدر نفسه ٦٤/٤ و ٦٥ . وأم محمد بن عبد الله الديباجي ، جد هذا العالم . هي فاطمة بنت الحسن بن علي بن أبي طالب رضي الله عنه . وسمي « الديباجي » لحسنه ولأن ديباجة وجهه تشبه ديباجة رسول الله صلى الله عليه وسلم ، توفي سنة ١٤٥ هـ .

نابلس في عهد « حرب الفرنجة »

تمهيد

جرى مؤرخو العرب على تسمية الحروب الصليبية باسم « حرب الفرنجة » ولذلك أغفلنا اسم « الصليبيين ». فالعرب المسلمون كانوا على وعي وفهم عميقين لمعنى المسيحية والصليبية ، وكانوا يفرقون بين مسيحية الشرق ومسيحية الغرب .

و « الفرنجة » قبيلة من قبائل الجرمان استقرت في بلجيكا وفرنسا وأجزاء من ألمانيا وخذلوا اسمهم على فرنسا - France . ولأهمية الفرنجة أصبح العرب يطلقون على الأوروبيين بصفة عامة « الفرنجة » أو « الإفرنج » .

امتدت « حروب الفرنجة » من ٤٨٩ - ٦٩١ هـ : ١٠٩٦ - ١٢٩٢ م . ففي سنة ٤٨٩ هـ . ١٠٩٦ م خرجت من أوروبا جيوش عظيمة بها كثير من أمراء أوروبا وفرنسائها وقوادها العظام ووجهتهم بلاد الشام التي دخلوها سنة ٤٩١ هـ . ١٠٩٨ م . وفي عام ٦٩١ هـ : ١٢٩١ م فتح المسلمون عكا آخر مدينة حصينة بقيت في أيدي الفرنجة ثم سقطت باقي مدنها وانقرضت دولهم في الشام .

استولى الافرنج على نابلس في أواخر تموز من عام ١٠٩٩ م بقيادة « تنكرد Tencrede » وأقام « بلدوين الأول - Balduin 1 » (١١٠٠ - ١١١٨ م) قلعة لحمايتها على رأس جبل جرزيم . وفي سنة ١١٢٠ م عقد فيها ، في عهد بلدوين الثاني ، (١١١٨ - ١١٣١ م) مجمع كنسي كبير . وفي سنة ١١٦٣ م زار نابلس السائح اليهودي الإسباني بنيامين التودلي Benjamin of Tudela وقال إن فيها نحو ألف سامري (١) .

وقد نزلها في مدة احتلال الفرنج لها ، الرحالة « السمعاني » المتوفى سنة ٥٦٢ هـ : ١١٦٦ م وذكرها في مؤلفه الأنساب بقوله : « بلدة من بلاد فلسطين . يت بها ليلتين في توجهي وصدري عن بيت المقدس : استولى عليها الفرنج والسلطنة لهم . غير ان بها جماعة كثيرة من المسلمين (٢) . وبها الجامع ومسجد آخر المسلمين . وهي من أمهات بلاد فلسطين . كما قال : « إنه بات ليلة عند خطيب نابلس أبي الحسين علي بن جعفر النابلسي وكتب عنه بيتين من الشعر (٣) » .

وفي سنة ٥٨٠ هـ نازل صلاح الدين الأيوبي الكرك . ولما لم يتيسر له الاستيلاء على قلعتها رحل عنها وسار الى نابلس فاحرقها وغنم ما فيها ولم يبق فيها إلا حصانها (٤) . وقد وصف ابن جبير هذه الغزوة في رحلته لبلادنا عام ٥٨١ هـ : ١١٨٥ م بأنها كانت غزوة موفقة لم يسمع بمثلها في البلاد . وتمكنت جيوش

(١) كانت هذه الجالية تعيش على صناعة الزجاج - المؤلف - .

(٢) كما بعثت القرى القائمة حول نابلس محتفظة بصفتها الاسلامية - المؤلف -

(٣) ورقة (٥٥) .

(٤) ابن شداد ؛ سيرة صلاح الدين ٥٤ القاهرة ١٣٤٦ .

صلاح الدين ، من تحرير عدد كبير من أسرى المسلمين الذين أوقفهم سوء حظهم بأيدي الفرنجة . وأما عدد من أسره المسلمون ، من الإفرنج فقد كان آلافاً لم يعرف عددها ، كما وان الفنائم لكثرتها وتنوعها ضاق الحصر عن تعدادها « (١) .

وبعد انتصاره رضي الله عنه في حطين سنة ٥٨٣ هـ : ١١٨٧ م بعث البعوث بقيادة ابن اخته « حسام الدين محمد بن عمر بن لاشين » لبلاد نابلس التي أقطعه إياها لافتتاحها وطرد الأوربيين منها . نزل هذا القسائد وجنده في بادىء أمرهم « بسبسية » فتسلها ثم توجه الى نابلس ، فتحول اعداؤه الى قلمتها وتحصنوا فيها ولم يستسلموا إلا بعد حصار طويل . وبعد أن خلصت نابلس لابن لاشين بعث يجنوده ليستولوا على ما جاورها من ضياع ومزارع . فتم له ما أراد . وساعده على ذلك ان معظم السكان كانوا مسلمين . فرحبوا بإخوانهم الفاتحين ومهدوا لهم الطريق لإخراج أعدائهم الأوربيين من ديارهم . وبقيت نابلس بيده الى آخر عمره وعمرت بعد له ورفده (٢) . وكان ابن لاشين هذا قد شهد ، ومع النابلسيون ، موقعة عكا الكبرى سنة ٥٨٥ هـ . وأخيراً توفي بدمشق في رمضان من سنة ٥٨٧ هـ .

ومن القواد الذين أقطمهم صلاح الدين الأيوبي نابلس ، الأمير سيف الدين

(١) رحلة ابن جبير ص ٢٧٢ بيروت .

(٢) ابو شامة ، كتاب الروضتين في أخبار الدولتين ٨٨ .

المشطوب - لقب بذلك لشطبة كانت في وجهه - مقدم الجيوش ، علي بن أحمد صاحب القلاع الحكارية (١) أبي الهيجاء الحكاري أسره الإفرنج في عكا سنة ٥٨٢ هـ ، ولما افتداه صلاح الدين بمبلغ عظيم وأطلق سراحه توجه لمقابلته في القدس فوصلها سنة ٥٨٨ هـ فاستقبله رضي الله عنه بالترحاب والمناق. وأقطعه نابلس وأعمالها .

رأى صلاح الدين الأيوبي ، بعد ان عقدت الهدنة بين المسلمين والافرنج ، أن يزور البلاد متفقداً أحوال الناس فيها ، مستمعاً لشكاواهم وليرفع الظلم عنهم. فنزل نابلس قادماً من بيت المقدس في طريقه إلى سبسطية وكوكب الهواء في بيروت وغيرها من أعمال الساحل ثم دمشق .

وصل رضي الله عنه نابلس ضحوة يوم الجمعة ٧ من شوال سنة ٥٨٨ هـ (٢) ... وواجه فيها خلق عظيم يستغيثون . فقال ما لهؤلاء ؟ قالوا يتظلمون من ابن المشطوب وأصحابه وهو راكب بين يديه ، فقال له السلطان : لو كان هؤلاء يدعون لك هيات أن يسمع الله فكيف وهم يدعون عليك (٣) . وبعد أن أزال رضي الله عنه شكاوى النابلسيين ، ترك بلدهم عصر السبت ، في ٨ شوال ، متجهاً إلى الشمال في طريقه إلى دمشق . وفي جنين ودعه المشطوب ، وكان وداعاً أبدياً بينها حيث توفي المشطوب بعد ذلك بقليل (٥٨٨ هـ : ١١٩٢ م) ، في نابلس على رأي العماد الكاتب الإصهاني وفي القدس على رأي ابن شداد .

(١) الحكارية ؛ قبيلة كردية كانت تقطن في بلاد الكرد شمال الموصل . واليهما نسبت مدينة (حكاري - حكاري) في الجمهورية التركية .

(٢) ابن شداد ؛ سيرة صلاح الدين ٢٤٢ .

(٣) شذرات الذهب ٤ / ٢٩٤ .

لقد كان سيف الدين المشطوب هذا ، أمير الأكراد وكبيرهم ، مطاعاً في قبيلته ، شجاعاً صابراً في حروبه ^(١) ، ولم يكن في أمراء الدولة الصلاحية أحد يضاهيه ولا يدانيه في المنزلة وعلو المرتبة ، وكانوا يسمونه الأمير الكبير ، وكان ذلك علماً يعرف به عندهم لا يشار به فيه غيره .

أرصد صلاح الدين نابلس وأعمالها بعد وفاة المشطوب ، الثلث لصالح بيت المقدس وأقطع الباقي لولد المشطوب ^(٢) عماد الدين ، أبي العباس أحمد . وكان هذا أميراً كبيراً وافر الحرمة عند الملوك معدوداً بينهم كواحد منهم . وكان عالي الهمة ، غزير الجود ، واسع الكرم شجاعاً ، أهب النفس بهابته الملوك ^(٣) . تمرد على الملك الكامل الأيوبي ، وآلت حاله الى أن حوصر واعتقل وتوفى في معقله في حرّان سنة ٦١٩ هـ ^(٤) .

وقد ذكر ياقوت الحموي نابلس في معجم البلدان (٢٤٨/٥) بقوله : (مدينة مشهورة بأرض فلسطين بين جبلين مستطيمة لا عرض لها ، كثيرة المياه لأنها لصيقة في جبل ، أرضها حجر ... ولها كورة واسعة وعمل جليل كله في الجبل الذي فيه القدس ، وبظاهر نابلس جبل ذكروا أن آدم ، عليه السلام ، سجد فيه ، وبها الجبل الذي تعتقد اليهود (السمرة) أن الذبح كان عليه وعندما ان الذبيح اسحاق عليه السلام ، ولليهود (السمرة) في هذا الجبل اعتقاد أعظم ما يكون ، واسمه (كزيرن) ، وهو مذكور في التوراة ، والسمرة تصلي

(١) النجوم الزاهرة ٦/١١٧ .

(٢) و (٣) القرظي ؛ السلوك لمعرفة دول الملوك . ج ١ ق ١ / ١٩٦ .

(٤) نفس المصدر ص ٢١٤ .

إليه ، وبه عين تحت كهف يعظمونها ويزورها السمرة ، ولأجل ذلك كثرت السمرة بهذه المدينة .

* * *

وفي هذه المدة وقفنا على أسماء من يلي من رجال نابلس :

(١) أبو بكر جمال الدين محمد بن إبراهيم بن عبد الرحمن بن منصور الزاهد ، كان فقيهاً ورعاً^(١) ، وهو أخو البهاء عبد الرحمن الذي كان إماماً لمسجد الحنابلة بنابلس^(٢) وتوفى فيها سنة ٥٩٩ هـ .

(٢) عبد الرحمن بن بدر بن الحسن بن المفرج بن بكار رشيد الدين النابلسي^(٣) . الشاعر المشهور . ومن شعره قوله مادحاً صلاح الدين الأيوبي بعد فتحه القدس :

هذا الذي كانت الآمال تنتظر فليوف الله أقوام بما نذروا
بمثل ذا الفتح لا والله ما حكيت في سالف الدهر أخبار ولا سير
حين به حان هلك المشركين فيسا لله طيب العشايامنه والبكر
الآن قرت جنوب في مضاجعها ونام من لم يزلد حلقة له السهر
يا بهجة القدس إذ أضحي به علم الاسـ لام من يمد طي وهو منتشر
يانور مسجده الأقصى وقد رفعت بمد الصليب به الآيات والسور
شتان ما بين ناقوس يدان به وبين ذي منطق يصنى له الحجر

(١) شذرات الذهب ج ٤ ص ٣٤٤ .

(٢) نفس المصدر ج ٥ ص ١١٤ .

(٣) قوات الرقيات ج ١ ص ٣٢٥ - ٣٢٧ .

الله أكبر صوت تقشعر له شم الذرى وتكاد الأرض تنفطر
يا مالك الأرض مهدها فما أحد سواك من قائم للمهد ينتظر
ما اخضر هذا الطراز الساحلي ثمرا إلا لتعلموا به أعلامك الصفر
أضحى بنوا الأصفر الأنكاس موعظة فيها لأعدائك الآيات والنذر
صاروا حديثاً وكانوا قبل حادثة على الورى يتقيها البدو والحضر
سلبتهم دولة الدنيا وعيشتها حتى لقد ضجرت من وفدم سقر
هذا الذي سلب الافرنج دولتهم وملكهم يا ملوك الأرض فاعتبروا
مراكم ما اختطأها الخوف مذماتة عاماً ولا ريع أهلوها ولا ذعروا
ولا أصرح بأسماء البلاد فقد أسهبت والقائل المنطيق يختصر
يفنيك أجمال قولي عن مفصله في لفظة البحر معنى تحته الدرر^(١)

وهي طويلة وله من قصيدة أخرى :

ألم بدار الناصر الملك الذي في كفه للجود سبعة أبحر
فإذا مررت بملكه وفتوحه فاسخر بما يروى عن الاسكندر
وإذا بصرت يجاشه ويحيشه فاحث التراب على ذؤابة سنجر^(٢)

وله أيضاً قصيدة ، قالها حينما قصد الافرنج للسلطان بيت المقدس ،
من جملتها :

ويح الفرنجة بل ويل أهمهم أو ما فيهم لبيب على العلات يعتبر

(١) كتاب الروضتين في أشبار الدولتين ج ٢ : ١١٨ .

(٢) المصدر نفسه ج ٢ : ١١٨ .

فكم نثرتهم ضرباً إذ انتظموا وكم نظمتم طعناً إذ انتشروا
 كم قد سقيتهم ذلاً فلا عجب أن عربدوا سفهاً فالقوم قد سكروا
 أن يموك فلا بدع لجهلهم تسعى إلى الأسد في غاباتها الممر
 زاروا نموراً ولا تفني وقاحتهم إذا أسودك في أبطالهم زاروا
 فحام عن حوطة البيت المقدس لا خوف وحاشاك من خوف ولا ضرر
 هو الشريف وقد ناداك معتصبا فما على مجده من بعدها حذر
 وسوف تستغفر الأيام هفوتها وتحصد الفئاة الأوغاد ما بذروا^(١)

وتوفي هذا الشاعر المعروف سنة ٦١٩ هـ : ١٢٢٣ م .

توفي صلاح الدين الأيوبي في دمشق سنة ٥٨٩ هـ : ١١٩٣ م وتولى أولاده حكم
 ثلاثة الأعمال العظيمة من دولته : وهي دمشق وحلب ومصر . وتولى الأعمال
 الأخرى أخوه العادل وبنو أخوته . فخلفه في مصر وفي هذه البلاد السلطان
 الملك « العزيز عماد الدين عثمان » . أقطع العزيز هذا ، في سنة ٥٩١ هـ ، أي في
 السنة الثالثة من ولايته ، نابلس إلى « فارس الدين ميمون القصري »^(٢) .

كان العادل في حياة أخيه صلاح الدين ، تابعاً له تحت اطاعته ، ينقله في
 الولايات .. وبعد وفاة صلاح الدين وقع بينه وبين أولاد أخيه أمور يطول

(١) كتاب الروضتين ج ٢ ص ١٩٤ .

(٢) النجوم الزاهرة : ج ٦ ص ١٣٧ وفارس الدين هذا كان من أمراء الدولة الصلاحية

ومات في ١٣ رمضان سنة ٦١٠ هـ .

ذكرها، ولكن العادل الذي يعد من أكثر الناس سياسة وحزما تمكن بهائه من أن يستقل بمصر سنة ٥٩٦هـ وبالشام سنة ٥٩٨هـ وملك بلاد اليمن سنة ٦١٢هـ وبذلك جمع كلمة المسلمين وجملهم بدأ واحدة ليستعين بهم على استئصال شأفة الفرنجة : ففي أثناء تثبيت ملكه بالشام خاصمه أبناء أخيه ، الملك الظاهر والملك الأفضل وتوجها إلى دمشق لاختها وانضم اليها فارس الدين ميمون القصري . صاحب نابلس المذكور ، الذي كان قد أنكر على العادل أعماله ضد بعض أولاد أخيه وحدثت بينها مكاتبات خشنة (١) . ولما بلغ العادل ذلك خرج مع عساكره من مصر واتى الى سورية فأقام بنابلس مدة إلى أن سنحت الفرصة باخراج خصومه من دمشق . وبهذه المناسبة نقول إن العادل وابنه الملك المعظم عيسى (٢) نزلا بنابلس في حروبها وغيرها ، أكثر من مرة . ولما توفي العادل سنة ٦١٥هـ : ١٢١٨ م كان ولده الملك المعظم عيسى في نابلس قبله خبر موت أبيه بواسطة الحمام الزاجل (٣) .

وفي سنة ٥٩٧هـ حصلت زلزلة هدمت نابلس فلم تبق فيها جداراً قائماً إلا حارة السمرة ومات تحت الهدم ثلاثون ألفاً (٤) .

وقد زار نابلس في القرن الثالث عشر الميلادي ، بركارد الراهب الدومنيكاني الألماني وذكرها بقوله :

(١) السلوك لمعرفة دول الملوك ١٥٤ .

(٢) كان الملك العادل قد قسم البلاد في حياته بين أولاده فخص ولده المعظم عيسى دمشق والقدس ونابلس وطبرية والأردن والكرك وغيرها من الحصون المجاورة وتوفى عيسى في دمشق سنة ٦٢٤هـ . وكان رغاباً في الأدب وأهله حتى شرط لكل من يحفظ . الفصل . للزمخشري مائة دينار وخلعه .

(٣) كان في نابلس في هذه الايام وفي أيام المماليك التي تلتها برج للحمام الراسلي يطير بينها وبين غزة فمصر وبينها وبين سورية .

(٤) النجوم الزاهرة ج ٦ : ص ١٧٤ .

« تقع نابلس بين جبلين وهي جميلة ، مليئة بالخيرات ، لكنها ليست محصنة ، ولا يمكن أن تحصن . وكل ما يستطيع أهلها أن يفعلوه إذا هاجمهم الأعداء من باب ، أن يهربوا من الباب الآخر » (١) .

وذكرها سائح آخر (سنودو) وقد نزلها في القرن المذكور أيضاً بقوله :

« لا يمكن تحصينها لأنه من السهل رمي الحجارة من الجبل الى داخلها ، ولا فائدة من التحصين » (٢) .

وقد نزل نابلس بعض ملوك وأمراء الدولة الأيوبية في نزاعهم وشقاقهم فيما بينهم من أجل الملك . ودارت بينهم في ظاهرها بعض المعارك . ومن الذين نزلوها ومكثوا فيها مدة الملك الصالح نجم الدين أيوب وذلك في قتاله مع أخيه الملك العادل . وإليك حديث ذلك :

استقر الأمر بعد وفاة الملك الكامل (٣) سنة ٦٣٥ هـ . ١٢٣٨ م لولده الملك العادل وأعلن سلطاناً على مصر وسورية وكان الملك الصالح حاكماً على سورية الشمالية ومن أتباع أخيه إلا أنه حدثت بين الأخوين منازعات وحروب تمكن الملك الصالح في أثناءها من الاستيلاء على دمشق وفي طريقه إلى مصر استولى في سنة ٦٣٦ هـ على نابلس وأغوارها والقدس وسواحلها وعلى بلاد

(١) و (٢) زيادة فقولا ، رواد الشرق العربي في العصور الوسطى؛ ص ١٦٤ و ص ١٦٥ .
 ولم يتصل بهي أنه كان لنابلس في تلك الأيام أو التي بعدها أسوار تحيط بها كل ما يذكره النابلسيون أنه كان فيها لوقت قريب بوابات تطلق بعد غروب الشمس .
 (٣) تول السلطان الملك الكامل الأمر بعد وفاة أبيه العادل وامتد ملكه (٦١٥ - ٦٣٥ هـ ١٢١٨ - ١٢٣٨ م) وهو الذي عقد محالفة مع الامبراطور فردريك الثاني على أن ينزل له ←

الناصر داود (١) الذي توجه على أثر ذلك إلى مصر والتحق بالملك العادل . أقام

← عن بيت المقدس وعن طرق حجاجه المؤدية الى عكا ويافا وأن يطلق سراح الأسرى من الأفرنج ويقوم فردريك نظير ذلك بمساعدته على رد كل مهاجم ولو كان مسيحياً . وأن يمنع المدد عن أمراء الفرنجة الآخرين في الشام مدة عشر سنين ونصف فأخذ فردريك بيت المقدس سنة ١٢٦٦ هـ بلا ضرب ولا قتال ، فعد المسلمون ذلك من أشنع غلطات الكامل فان طعمه في بلاد إخوته وأقاربه وشقاء غل صدره منهم حمله على النزول عن بيت المقدس وهو بيت القصيد من كل هذه الحروب الشمواء (الفرنجة) التي أريققت فيها دماء الألوف من الطائفتين . والمعروف عن هذا الامبراطور أنه كان قليل التعصب الديني يميل الى المسلمين حتى ظن البابا أنه دخل في دينهم . ولما سلت إليه القدس بعث يستأذن الكامل في دخول الحرم الشريف فأجابته الى طلبه وسير القاضي شمس الدين سالم النابلسي وقاضي نابلس حينئذ في خدمته . وتروى أخبار طريفة عن زيارة فردريك لبيت المقدس نذكر ما حدث منها مع القاضي المذكور .

« قالوا وكان الكامل قد تقدم إلى القاضي شمس الدين قاضي نابلس أن يأمر المؤذنين ما دام الانبروز (الامبراطور) في القدس أن لا يصعدوا المنائر ، ولا يؤذنوا في الحرم . فانسى القاضي أن يعلم المؤذنين ، فصعد عبد الكريم المؤذن في تلك الليلة وقت السحر ، والأنبروز نازل في بيت القاضي فجعل يقرأ الآيات التي تحتص بالنصارى ، مثل قوله تعالى : « ما اتخذ الله من ولد » (ذلك عيسى بن مريم) ونحو هذا فلما طلع الفجر ، استدعي القاضي عبد الكريم ، وقال له إيش عملت ؟ السلطان رسم بكذا وكذا قال فما عرفنتي . التوبة ، فلما كانت الليلة الثانية ، ما صعد عبد الكريم المأذفة . فلما طلع الفجر استدعي الامبروز القاضي ، وكان قد دخل القدس في خدمته ، وهو الذي سلم اليه القدس فقال له يا قاضي ! أين ذلك الرجل الذي طلع بارحة أمس المنارة ، وذكر ذلك الكلام ؟ فعرفه ان السلطان اوصاه ؟ فقال الانبروز ، أخطأتم يا قاضي ! تغيرون أتمم شعاركم وشرعكم ودينكم لأجلي ! فلو كنتم عندي في بلادى ، هل كنت أبطل ضرب الناقوس لأجلكم ؟ الله الله لا تفعلوا . هذا أول ما تنقصون عندها . عقد الجمان ، ج ١٨ . قسم ١ ، ص ٨٢ - ٨٣ وفي رواية القرزي (ص ٢٣١ من الجزء الأول القسم الأول من كتاب السلوك لمعرفة دول الملوك) « وأمر شمس الدين قاضي نابلس المؤذنين ألا يؤذنوا تلك الليلة ، فلم يؤذنوا البتة . فلما أصبح قال الملك للقاضي : « لم لم يؤذن المؤذنون على المنائر ؟ » فقال له القاضي : (منعمهم المبروك ، اعظاماً للملك ، واحتراماً له) فقال له الامبراطور (أخطأت فيما فعلت ، والله إنه كان أكبر غرضي في البيت بالقدس أن أسمع آذان المسلمين وتسيبهم في الليل

(١) هو ابن الملك المعظم عيسى وخليفته ، وقع بينه وبين عمه الملك الكامل ملك مصر ←

الملك الصالح بنابلس^(١) ومعه جنده البالغ عددهم خمسة آلاف^(٢) وابتدأ يهيمه نفسه لغزو مصر ثم أخذ يكتاب عمه عماد الدين إسماعيل في الوصول إليه بنابلس. وبعث إليه طبيباً يثق به يقال له سعد الدين الدمشقي ومعه حمام ليسرح إليه بالبطائق على جناحها ويطالعه بما يتجدد من أخبار . نزل الطبيب بعلبك ، حيث يقيم عماد الدين إسماعيل ، ولما علم هذا بوصول الرسول إستحضره وأكرمه وبدل حمام نابلس (الذي في قفص سعد الدين) بحمام آخر من حمام القلعة بعلبك ولم يشعر الطبيب بذلك . غدر إسماعيل بابن أخيه وابتدأ يجمع رجاله لأخذ دمشق منه والحاقها بالمادل . ولما صار الرسول يكتب إلى الملك الصالح نجم الدين بأعمال عمه ويرسل بطاقاته مع الحمام كانت هذه البطاقات تنزل في قلعة بعلبك بدلاً من نزولها في نابلس . ويطلع عليها إسماعيل الذي ابتدأ يزور بطاقات عن الطبيب ويرسلها على جناح طائر من طيور نابلس . فلما وقف عليها الملك الصالح نجم الدين ظن أنها من رسوله فكان يسرها إذ فيها « أن عماد الدين إسماعيل مهم بالمسير إلى نابلس وأنه باق على الطاعة » . ففي هذه الأثناء تمكن العم من إتمام غدره بابن أخيه فدخل دمشق وأعلن إنقيادها للملك العادل . بلغ الملك الصالح نجم الدين ذلك . وهو في نابلس ، فتركها وسار إلى دمشق لإخراج عمه منها . وفي طريقه إليها كان الفساد قد لعب في جنده بتأثير من إسماعيل فتركوه وبقي الملك الصالح نجم الدين وحيداً وقد ثبت معه القليل من أمرائه ومنهم كاتبه بهاء الدين زهير^(٣) وجاريتته شجرة

← نفور أدى إلى استحواد العم على أملاك ابن أخيه وعرضه بشرقي الأردن ونابلس والقدس . واتخذ الناصر الكرك مركزاً له . وعرف الناصر هذا بتحصيل الكتب النفيسة ومكافأة الأدباء . توفي سنة ٦٥٦ هـ .

(١) النجوم الزاهرة ج ٦ ص ٣٠٦ .

(٢) السلوك لمعرفة دول الملوك ص ٢٨٦ ج ١ قسم ٢ .

(٣) هو أبو الفضل زهير محمد بن علي بن يحيى المصري المتكفي الأزدي الملقب بهاء الدين المعروف ←

الدر أم خليل^(١) ونحو ثمانين من مماليكه ففت ذلك في عضده وأيقن بزوال أمره فعاد أدرجه إلى نابلس . وفي طريقه إليها طمع فيه أهل الغور والقبائل وكان مقدمهم شيخاً جاهلاً يقال له « مسبل » من أهل بيسان . فتقاتل عسكر الصالح معه حتى كسروه^(٢) وعاد الملك الصالح إلى نابلس .

واتفق بعدئذ ان سار الناصر داود إلى نابلس يجنده وقبض على الملك الصالح ويقال بل بعث إليه من أخذه ولترك الملك الصالح يقص علينا ما جرى له بعد خروجه من نابلس .

« ... — أركبوني بغلة بغير مهراز ولا مقرعة ، وساروا إلى « مؤته » في ثلاثة أيام ، والله ما كلمت أحداً منهم كلمة واحدة ، ولا أكلت لهم طعاماً حتى جاءني خطيب مؤتة ومعه بردة وعليها دجاجة ، فأكلت منها وأقاموا بي

← بالبهاء زهير . ولد سنة ٥٨١ هـ وتوفى سنة ٦٥٦هـ : ١٢٥٨م وهو عظيم بمقامه في تاريخ الأدب العربي كما هو عظيم في خلقه . خدم الملك الصالح نجم الدين في سورية ودمشق وأقسام البهاء زهير معه بنابلس وفيها له ولم يتصل بغيره ولم يزل على ذلك حتى خرج الملك الصالح ومملك الديار المصرية ، فعاد إليها في خدمته وذلك في أواخر سنة ٦٣٧ هـ .

(١) كانت سرية من ممالك الملك الصالح نجم الدين أيوب وهي أرمنية بعثها الخليفة المستعصم من بغداد فولدت له ابنة خليلاً . وصفها ابن أبيس (بدائع الزهور ج ١ ص ٩١) بقوله صعبة الخلق شديدة الغيرة قوية البأس ذات شهامة زائدة وحرمة وافرة سكرانة من حمرة المحجب والتهيه) ولما المهالك بعد أن قتلوا توران شاه الملك على مصر الا أن الخليفة العباسي المستعصم بالله لم يوافق على اختيارها وكتب اليهم (إن كافت الرجال قد عدت عندكم فاعطوها حتى نسير اليكم رجلاً) ونزلت لعز الدين أبيك التركاني الذي تزوجته عن العرش بعد أن حكمت مصر ثمانين يوماً . برهنت فيها على كفاية وبراعة وحكمة في تصريف الأمور . ولم يل المسلمين امرأة قبلها ولقد أحدثت في الاسلام بدعة حسنة . وهي بدعة الحمل الشريف ، ففي عهدنا سافر أول عمل في الاسلام من مصر الى الحرمين الشريفين .

(٢) النجوم الزاهرة ج ٦ ص ٣٠٧ .

في مؤنة يومين . وما أعلم أيش كان المقصود . فاذا بهم يريدون أن يأخذوا طالعاً نحساً ، يقتضي ألا أخرج من حبس الكرك ، ثم أدخلوني إلى الكرك ليلاً على الطالع الذي كان سبب سعادتي ونحوسهم ، ثم قال : « ووكلوا بي مملوكاً لهم فظاً غليظاً يقال له زريق ، وكان أضر علي من كل ما جرى ، فأقمت عندهم إلى شهر رمضان سبعة أشهر ، ولقد كان عندي خادم صغير ، فاتفق أن أكل ليلة كثيراً فاتخم ، وبال على البساط ، فأخذت البساط بيدي والخادم ، وقمت من الإوان إلى قرب الدهليز ، وفي الدهليز (الخيمة) ثمانون رجلاً يحفظونني وقلت :

يا مقدمون هذا الخادم قد أتلف هذا البساط ، فاذهبوا به إلى الوادي واغسلوه . فنفر في زريق .

وقال : إيش جاء بك إلى هنا . وصاحوا علي فعدت إلى موضعي «^(١) .

ويقول المقرئزي : إن الناصر لم يترك مع الملك الصالح في القلعة بالكرك إلا مملوكاً واحداً يقال له ركن الدين بيبرس وجاريته شجرة الدر أم ولده «^(٢) .

ومن حسن حظ الملك الصالح أن الاختلاف دب بين الملك العادل والناصر داود فأفرج هذا عن الملك الصالح في ١٧ رمضان ٦٣٧ هـ فكانت مدة اعتقاله سبعة أشهر وأياماً ...

واستدعاه إليه وهو بنابلس «^(٣) فلما قدم إليه لاقاه بإجلال وضرب له خيمة

(١) النجوم الزاهرة ج ٦ ص ٣٠٨ - ٣١٠ .

(٢) السلوك لمعرفة دول الملوك ٢٨٩ .

(٣) السلوك لمعرفة دول الملوك ٢٩٣ .

السلطنة واجتمع إليه مماليكه وأصحابه الذين كانوا عند الناصر ومنهم كاتبه البهاء زهير . وتقدم الناصر للخطيب بنابلس في يوم عيد الفطر فدعا للملك الصالح وأشاع ذكره ^(١) ثم أخذ الملك الصالح والناصر داود بالتأهب لغزو مصر وتخليصها من الملك العادل . ولكن صادف في ذلك الوقت أن قام الجند وخلعوا العادل في التاسع من شوال سنة ٦٣٧ هـ واتفق الجميع على أن يخلفه أخوه الملك الصالح وامتد ملكه من ٦٣٧ - ٦٤٧ هـ - ١٢٣٩ - ١٢٤٩ م . وفي مدة سلطنته تمكن الافرنج من الدخول إلى نابلس في يوم الجمعة رابع جمادى الأولى من سنة ٦٤٠ هـ فنهبوا وأسروا وأخذوا منبر الخطيب إلا أنهم خرجوا منها يوم الأحد بعد خسائر كبيرة ^(٢) كما تمكن من دخولها الخوارزميون في سنة ٦٤٤^(٣)، وقد حسن هؤلاء المملوكه ركن الدين بيبرس المار ذكره أن يتفق معهم ويزوجه منهم فمال إليهم فأرسل الملك الصالح إليه نجم الدين محمد بن سالم النابلسي المعروف بابن قاضي نابلس ^(٤) فما زال يخدعه ويمنيه حتى انشق عن الخوارزميين وذهب معه إلى ديار مصر فاعتقل بقلعة الجبل وكان آخر العهد به ^(٥) .

والملك الصالح كان من خيرة السلاطين دبر المملكة أحسن تدبير ، قهر عمه

(١) نفس المصدر ٢٩٣ .

(٢) نفس المصدر ٣٠١ .

(٣) نفس المصدر ٣٢٤ .

(٤) مر ذكر والده شمس الدين الذي كان في خدمة الامبراطور فردريك يوم تسلمه بيت المقدس . ومحمد ولده هذا يكنى بأبي عبدالله ويلقب بنجم الدين وكان رحمه الله رئيساً صدرأ نبيلاً حسن التآني كريم الأخلاق . وكانت له وجماعة عند الملوك وكان له أربعة أولاد : شهاب الدين احمد وشرف الدين موسى ومجد الدين سالم وجمال الدين محمد . وأقعد القاضي نجم الدين هذا في آخر عمره عند ولده القاضي جمال الدين محمد قاضي نابلس الى ان توفي في شهر ربيع الآخر سنة ٦٧٩ هـ بنابلس (تاريخ ابن الفرات المجلد السابع ص ٢٠٣) .

(٥) السلوك لمعرفة دول الملوك ص ٣٢٣ .

عماد الدين اسماعيل وأخذ الفتن وأعاد بيت المقدس الذي كان الكامل سلمه
للافرنج ، إلى المسلمين سنة ٦٤٢ هـ . أيلول سنة ١٢٤٤ م . ورجعت دولته إلى
ما كانت عليه في عهد جده العادل أخي صلاح الدين .

التتار في نابلس

وقعت كارثة بغداد باستيلاء التتار عليها سنة ٦٥٦ هـ : ١٢٥٨ م بقيادة هولوكو
كما هو معروف وسار هؤلاء إلى الشمال فعبروا الفرات واستولوا على حلب
سنة ٦٥٨ هـ ولما بلغ الملك الناصر (١) بدمشق أخذ حاب رحل عنها فيمن بقي
معه من الجند إلى الديار المصرية .

أقام الملك الناصر بنابلس أياماً ثم رحل عنها وترك فيها الأمير مجير الدين
ابن أبي زكري والامير علي بن شجاع ومعها جماعة من العسكر . وبعد
مسير الملك الناصر من نابلس وصل التتار إليها وهاجموا الجند الذين فيها
بفتنة وقتلوا مجير الدين (٢) والامير علي بن شجاع وكانا أميرين جليلين
فاضلين .

(١) هو الملك الناصر صلاح الدين يوسف بن العزيز محمد بن الظاهر غازي بن الناصر
صلاح الدين يوسف بن أيوب بن شادي وصاحب حلب ودمشق . ويلاحظ انه يحمل كنية ولقب
واسم جد والده صلاح الدين الكبير مؤسس الدولة الأيوبية .

(٢) ذكره صاحب النجوم الزاهرة ج ٧ ص ٩٣ بقوله : الأمير مجير الدين ابراهيم بن أبي
بكر بن أبي زكري مات بنابلس شهيداً سنة ٦٥٨ هـ (١٢٦٠ م) بعد ان قتل جماعة ،
وما زال قبره ظاهر يعرف باسمه اليوم وأرجح بأن القبر المعروف باسم عماد الدين والواقع
بالقرب من قمة عيبال هو لصديقه واخيه بالشهادة الأمير علي بن شجاع .

وفي سنة ٦٨٠ هـ ١٢٨١ م قار البدو ونهبوا نابلس وقتلوا خلقاً عظيماً
فركب إليهم الأمير علاء الدين إيدكين الفخري من غزة وقبض على جماعة
منهم وشنق اثنين وثلاثين من أكابرهم وسجن الكثيرين منهم بصفد (١) .

* * *

وفي سنة ٧٠٢ هـ صام الحنابلة بنابلس شهر رمضان على عادتهم بالاحتياط ،
واستكمل الشافعية وغيرهم شعبان وصاموا . فلما أتم الحنابلة ثلاثين يوماً
أفطروا وعيدوا وصلوا صلاة العيد ولم ير الهلال . فصام الشافعية والجمهور بذلك
النهار ، وأصبحوا فافطروا وعيدوا وصلوا صلاة العيد . فأنكر نائب الشام
على متولي نابلس كيف لم يجمع الناس على يوم واحد ولم يسمع بمثل هذه
الواقعة (٢) .

* * *

ذكر نابلس شيخ الرّبوة أبو عبدالله محمد الأنصاري المتوفى عام ٧٢٧ هـ :
١٣٢٧ م في ص ٢٠٠ - ٢٠١ من كتابه « نخبة الدهر في عجائب البر والبحر »
يقوله: « ومدينة نابلس مدينة خصبة نزهة بين جبلين متسعة ما بينها ذات أمياة
جارية وحمامات طيبة وجامع حسن تقام فيه الصلوات ، وتكثر قراءة القرآن
به ليلاً ونهاراً ، والاشتغال فيه كثير ، وهي كأنها قصر في بستان قد
خصّها الله تبارك تعالي بالشجرة المباركة وهي الزيتون ويحمل زيتها الى الديار المصرية

(١) السلوك لمعرفة دول الملوك ٦٩٩ والمجلد السابع من تاريخ ابن الفرات ص ٢٢٥ .

(٢) السلوك ٩٤١ .

والشامية والى الحجاز والبراري مع العربان ويحمل إلى جامع بني أمية منه في كل سنة ألف قنطار بالدمشقي ، ويعمل فيه الصابون الرقي يحمل إلى سائر البلاد الذي ذكرنا والى جزائر البحر الرومي ولها البطيخ الأصفر الزائد الحلاوة على جميع بطيخ الأرض ولها الجبلان وهما طور زَيْتَا ، واليهما حج السامرة وقربانهم على الطور يذبجون الخرفان ويحرقون لحومها . ولا يوجد في بلد من البلدان من السامرة ما يوجد منهم بها . ويقولون انهم لا يبلفون في بلد منهم الألف أصلا . ويقال انه اذا اجتمع في طريق مسلم ويهودي وسامري ونصراني رافق السامري المسلم .

زار نابلس في عام ٧٢٥ هـ الرحالة الشهير ابن بطوطة وقد ذكرها برحلته (١) بقوله :

« ثم خرجت منها (الرملة) الى مدينة نابلس . وهي مدينة عظيمة كثيرة الأشجار مطردة الأنهار من أكثر بلاد الشام زيتونا ومنها يحمل الزيت الى مصر ودمشق . وبها تصنع (٢) حلواء الخروب وتجلب الى دمشق وغيرها . وكيفية عملها أن يطبخ الخروب ثم يُعصر ويؤخذ ما يَخْرُجُ منه من الرُثْب فتصنع منه الحلواء . ويحلب ذلك الرب الى مصر والشام . وبها البطيخ المنسوب اليها وهو طيب عجيب . والمسجد الجامع في نهاية من الإتقان والحسن في وسطه بركة ماء عذب . »

(١) ص ٦٠ - ٦١ . ويذكر « آل كال » بنابلس اليوم بأنهم يهودون بأصلهم الى ابن بطوطة هذا الذي تزوج بنابلس في رحلته هذه ؛ وهم ثمرة ذلك الزواج .

(٢) وكان لكتان نابلس في المصور الوسطي شهرة عالمية .

وقد ذكر نابلس فضل الله العمري المتوفى سنة ٧٤٩ هـ : ١٣٤٨ م بقوله :
« مدينة يحتاج اليها ولا تحتاج الى غيرها » (١) .

ووصف نابلس « خليل بن شاهين الظاهري » المتوفى عام ٨٧٣ هـ : ١٤٦٨ م
في ص ٤٦ من كتابه (زبدة كشف الممالك وبيان الطرق والممالك » بقوله مدينة
نابلس ، مدينة حسنة ، وكان بها قلعة هدمت ولها اقليم يشتمل على ثلثائة
قرية . وهي من معاملة دمشق » .

وذكرها صاحب الأنس الجليل المتوفى سنة ٩٢٧ هـ بما يأتي: « ... نابلس
مدينة بالأرض المقدسة مقابل بيت المقدس من جهة الشمال ، خرج منها كثير من
العلماء والأعيان ، وهي كثيرة الأعين والأشجار والفواكه ، ومعظم الأشجار
بضواحيها الزيتون وبها كثير من السامرة فانهم يعتقدون ان القدس جبل نابلس
كذبوا وخالفوا جميع الأمم في ذلك ... وبمدينة نابلس وبضواحيها مشاهد
كثيرة تنسب إلى جماعة من الأنبياء عليهم السلام » .

(١) القلقشندي ، صبح الأعشي ١٠٣/٤ .

مشاهير رجال نابلس من القرن السابع الى نهاية القرن التاسع الهجري

(١) أبو الطاهر اسماعيل بن مظفر بن أحمد بن إبراهيم بن مفرح بن منصور ابن ثعلب بن عيينة بن ثابت بن بكار بن عبدالله بن شرف بن مالك بن المنذر بن النعمان بن المنذر المنذري النابلسي المحدث الحنبلي. ولد سنة ٥٧٤ هـ بدمشق وارتحل في طلب العلم إلى الأمصار . ومما يذكر عنه أنه كان عبداً صالحاً ، صاحب كرامات وذا مروءة مع فقير مدقع . توفي في رابع شوال سنة ٦٤٠ هـ بدمشق (١) .

(٢) تقي الدين أبو عبدالله يوسف بن عبد المنعم بن نعمة بن سلطان بن سرور بن رافع بن حسن بن جعفر المقدسي النابلسي المحدث والفتية الحنبلي. ولد سنة ٥٨٦ هـ تقديراً ببيت المقدس . تفقه بدمشق. وولي الإمامة بالجامع الغربي بنابلس وتوفي عاشر ذي القعدة سنة ٦٣٨ هـ بنابلس (٢) . وهو أول من عرفنا من العائلة التي عرفت فيما بعد بإسم « الجعفري » وتعرف اليوم بأسماء هاشم ، والحنبلي ،

(١) شذرات الذهب ٥ : ٢٠٢ والنجوم الزاهرة ٦ ، ٣٤٤ .

(٢) شذرات الذهب ٥ : ٢٠٢ والأنس الجليل .

والنقيب^(١) . وقد ظهر منها علماء كثيرون ذكرناهم في غير هذا المكان .

(٣) جمال الدين أبو الفرج عبد الرحمن بن عبد المنعم بن نعمة أخو المار ذكره فقيه حنبلي ومحدث . ولد يوم عاشوراء سنة ٥٩٤ هـ . حدث بنابلس وتوفي فيها في ذي القعدة سنة ٦٥٦ هـ^(٢) .

(٤) الرشيد الامام : هو الحافظ الثقة المجود رشيد الدين أبو الحسين يحيى ابن علي بن عبد الله بن علي بن مفرج القرشي الأموي النابلسي المالكي . ولد سنة ٥٨٤ هـ وكان ثقة مأموناً وحافظاً ثبتاً . انتهت إليه رئاسة الحديث بالديار المصرية وتوفي بمصر ثاني جهادي الأول سنة ٦٦٢ هـ^(٣) .

(٥) خالد بن يوسف بن سعد بن الحسن بن مفرج بن بكار الحافظ المقيد زين الدين أبو البقاء النابلسي . ولد بنابلس سنة ٥٨٥ هـ وتوفي سنة ٦٦٣ هـ بدمشق الشام . كان قصيراً شديد السمرة وإماماً ذكياً فطناً ظريفاً حلوا النادرة والمزاح ويقول الشعر وكان الملك الناصر يكرمه ويحبه^(٤) .

(١) يوجد في « الملحق الأول نسب البيت الهاشمي » من كتاب « تاريخ شرق الأردن وقبائلها » بأن هذه العائلة ترجع بنسبها الى جعفر الطيار أخي سيدنا علي رضي الله عنه . وجعفر الطيار هذا استشهد في معركة مؤتة سنة ٨ هـ ٦٢٩ م . ويقال لبني جعفر الطيار الجمافرة وهم بطن من الطالبين من بني هاشم من قريش ، وللزبيدي رسالة سبأها (الروض المطار في نسب السادة آل جعفر الطيار) .

(٢) شذرات الذهب ٥ ، ٢٧٨ وتذكرة الحفاظ ٤ / ٢٣٣ .

(٣) شذرات الذهب في اخبار من ذهب ٥ / ٣١١ .

(٤) فوات الوفيات ج ١ ص ٢٩٧ - ٢٩٨ الكتيبي ، شذرات الذهب ٥ ، ٣١٣ النجوم الزاهرة ٧ : ٢١٩ م وتذكرة الحفاظ ٤ ، ٢٣٨ .

(٦) شهاب الدين أبو العباس أحمد بن أحمد بن جعفر النابلسي الشافعي من خطباء بيت المقدس . ولد في نابلس سنة ٥٧٧ هـ . عرف بصلاحه وزهده وتوفي في دمشق سنة ٦٦٥ هـ^(١) .

(٧) المحدث شرف الدين أبو المظفر يوسف بن الحسن بن بدر الحسن بن مفرج بن بكار النابلسي . ولد سنة ٦٠٣ هـ . ونشأ بدمشق وهو محدث مشهور . وكان فاضلاً وله نظم وتوفي سنة ٦٧١ هـ^(٢) .

(٨) قطب الدين أبو الزكاء عبد المنعم أبي الفهم يحيى بن إبراهيم القرشي الزهري الصوفي النابلسي الشافعي . خطيب المسجد الأقصى . مكث به خطيباً وإماماً ومفتياً أكثر من أربعين سنة . وكان شيخاً جليلاً يقصده الناس لاعتقادهم في علمه ودينه ملتزمين دعاءه وبركته . ولد بنابلس سنة ٦٠٣ هـ تقريباً وتوفي سنة ٦٨٧ هـ^(٣) .

(٩) العماد عبد الحافظ بن بدران بن شبل النابلسي . صاحب المدرسة بنابلس^(٤) . طال عمره وقصد بالزيارة . توفي في ذي الحجة من عام ٦٩٨ هـ وقد

(١) الأنس الجليل .

(٢) النجوم الزاهرة ٧ / ٢٣٩ وشذرات الذهب ٥ / ٣٣٥ وتذكرة الحفاظ ٤ / ٢٥٣ - ٢٥٥ .

(٣) شذرات الذهب ٥ / ٤٠٢ ، النجوم الزاهرة ٧ / ٣٧٨ والسلوك للقريزي ٧٤٦ والأنس الجليل .

(٤) ومن المدارس التي أنشئت في نابلس في تلك الأيام ، المدرسة التي بناها القاضي الرئيس فخر الدين محمد بن فضل الله ناظر الجيوش بمصر . بنى مساجد كثيرة بالقاهرة وعمر احواضاً كثيرة في الطروق وبنى بالرملة ببيارستانا (مستشفى) . توفي عام ٧٣٢ هـ - النجوم الزاهرة ٩ / ٢٩٥ - ٢٩٦ .

قارب التسعين^(١) . وقد نزل في مدرسته الشيخ عبد الغني النابلسي في سنة ١١٠١ هـ حين زيارته لنابلس ، وقبل رحيله عن نابلس قال الرحالة انه قرأ الفاتحة للشيخ بدران الفقير المدفون في تلك المدرسة المباركة .

(١٠) عثمان بن ابراهيم النابلسي وكان متولياً النظير في الدواوين المصرية سنة ٦٣٢ هـ . وله مؤلف صغير اسمه « لمع القوانين المضية في دواوين الديار المصرية »^(٢) .

(١١) أحمد بن أحمد بن نعمه بن أحمد شرف الدين أبو العباس النابلسي ، خطيب دمشق ولد سنة ٦٢٢ ومات في رمضان سنة ٦٧٤ هـ كما ذكره السيوطي في بغية الوعاة وفي سنة ٦٩٤ هـ كما ذكره السبكي في طبقات الشافعية . كان إماماً فقيهاً محققاً حاد الذهن ، سريع الفهم ، وبديع الكتابة . ولي التدريس والخطابة في الجامع الأموي وعرف بحسن أخلاقه وتواضعه وله :

أحْبَبْتُ إِلَى الزَّهْرِ لِيَتَحَنَّنَ بِهِ وَارْمِ جِوَاراً لِمِمْ مَسْتَهْتَرَا
مَنْ لَمْ يَطْفُفْ بِالزَّهْرِ فِي وَقْتِهِ مِنْ قَبْلِ أَنْ يَجْلِقَ قَدْ قَصَّصَا^(٣)

(١٢) شهاب الدين أبو العباس أحمد بن عبد الرحمن بن عبد المنعم بن نعمة

(١) شذرات الذهب ٤٤٢/٥ والنجوم الزاهرة ١٨٩/٨ .

(٢) تاريخ آداب اللغة العربية لزيدان ج ٣ ص ١٠٩ .

(٣) طبقات الشافعية الكبرى ج ٧/٥ وبغية الوعاة في طبقات اللغويين والنحاة ٢٩٤/١ .

ابن سلطان بن سرور النابلسي . المقرئ الفقيه الحنبلي وقدم ذكر والده (رقم ٣) ولد سنة ٦٢٨ هـ بنابلس وتفقّه فيها ثم رحل إلى مصر ودمشق في طلب العلم قالوا عنه أنه فقيه وإمام وعالم لا يدرك شأوه في علم تعبير الرؤيا . كان يلقب « بالعابر » وله مصنف كبير في هذا العلم سماه « البدر المنير » توفي سنة ٦٩٧ هـ في دمشق (١) .

(١٣) القاضي شرف الدين أبو طالب ابن القاضي علاء الدين بن النابلسي . وهو الذي فوضه السلطان الملك المنصور سنة ٦٧٨ هـ : ١٢٨٠ م نظر الدواوين المعمورة بالديار المصرية (٢) .

(١٤) الإمام فخر الدين أبو الحسن علي بن عبد الرحمن بن عبد المنعم بن نعمة ابن سلطان بن سرور النابلسي الحنبلي أخو شهاب الدين أحمد المار ذكره (رقم ١٢) . ولد سنة ٦٢٣ هـ وقيل سنة ٦٣٠ بنابلس . اشتغل بالتدريس والافتاء وأفتى بنابلس مدة أربعين سنة . عرف بصلاحه وورعه وتواضعه مات في محرم سنة ٧٠٢ هـ بنابلس وكانت جنازته حافلة (٣) .

(١٥) أحمد بن مظفر بن مزهر النابلسي الكاتب المشهور . ولي استيفاء الديوان بدمشق في أوائل الدولة المظفرية قُطُز مات سنة ٧٠٣ هـ (٤) .

(١) شدرات الذهب ٤٣٧٠٥ والساوك ٨٥٠ والنجوم الزاهرة ١١٤٠٨ وفوات الوفيات ٦٠:١ - ٦١ .

(٢) تاريخ ابن الفرات المجلد السابع ١٥٨ ، ٢٧٣ .

(٣) الدرر الكامنة ٣/١٢٩ - ١٣٠ .

(٤) نفس المرجع ١/٣٣٨ - ٣٣٩ .

(١٦) يوسف بن أبي عبدالله بن سعيد النابلسي جلال الدين أبو المحاسن الشافعي . اشتغل وولي قضاء بعلبك وطرابلس ، ودرّس وأفقت ومات في سنة ٧١٠ هـ^(١) .

(١٧) يحيى بن أحمد بن نعمة بن أحمد بن جعفر حسين بن حماد محبي الدين أبو زكريا ، أخو العلامة شرف الدين النابلسي خطيب الشام المزار ذكره (رقم ١١) . ولد سنة ٦٣٠ هـ وكان موصوفاً بالخير والدين وكان شيخاً فقيهاً عارفاً بالمذاهب حسن الأخلاق مات سنة ٧١٦ هـ^(٢) .

(١٨) ابراهيم بن عبد الحافظ بن عبد الحميد بن محمد الفقيه العالم ، أبو اسحق النابلسي الحنبلي وكان ينظم الشعر مات سنة ٧١٨ هـ عن سبعين سنة^(٣) .

(١٩) أبو الشكر أيوب بن نعمة بن محمد بن نعمة بن أحمد بن جعفر النابلسي زين الدين . ولد سنة ٦٤٠ هـ . اشتهر بفقهه وطبه الذي برع فيه وتميز وتكسب به سبعين سنة . أقام في دمشق مدة وتوفي في ذي الحجة من سنة ٧٣٠ هـ^(٤) .

(٢٠) ضياء الدين أبو الحسن علي بن سليمان بن ربيعة الأذرعي الشافعي . ولد بنابلس سنة ٦٤٠ هـ وتوفي بالرملة سنة ٧٣١ هـ كان قاضياً ستين سنة ونظم كتاب « التنبيه في الفقه » فبلغ ستة عشر ألف بيت وله أزجال وموشحات^(٥) .

(١) ففس المرجع ٤/٤٨٣ .

(٢) ففس المرجع ٤/٤١٢ .

(٣) ففس المرجع ١/٣٤ - ٣٥ .

(٤) شدرات الذهب ، ٦ : ٩٣ ومجمع الأطباء ١٥١ .

(٥) السلوك ج ٢ قسم ٢ ص ٣٣٨ .

(٢١) أحمد بن محمد بن يحيى بن نحلة المعروف بسبط السلموس شيخ القراء شهاب الدين أبو العباس النابلسي ولد سنة ٦٨٧ هـ . درس بدمشق والقاهرة . ثم قرأ القراءات على الجعبري بالخليل وعلى ابن جبارة بالقدس وغيرهم . مات ببستانه في «بيت لهما» من أعمال دمشق سنة ٧٣٢ هـ . وشيخه خلق كثير وكان ساكناً وقوراً وأستاذاً ماهراً وورعاً صالحاً^(١) .

(٢٢) أبو حفص عمر بن عبد الرحيم بن يحيى بن ابراهيم بن علي بن جعفر بن عبدالله الحسن الزهري القرشي عماد الدين النابلسي . وقد مر ذكر عمه (رقم ٨) . ولد سنة ٦٧٠ هـ . تفقه بدمشق وأذن له بالفتوى . وولى خطابة القدس مدة وقضاء نابلس معها . ثم ولي قضاء القدس في آخر عمره . شرح صحيح مسلم في مجلدات . توفي بالقدس سنة ٧٣٤ هـ^(٢) . وأرجح أنه هو الذي صادفه ابن بطوطة في رحلته للقدس سنة ٧٢٥ هـ وذكره بين بعض فضلائها^(٣) .

(٢٣) عبدالله بن محمد بن يوسف بن عبد المنعم بن نعمة بن سلطان بن سرور النابلسي الحنبلي شمس الدين المار ذكر جده (رقم ٢) . ولد سنة ٦٤٩ هـ ومات سنة ٧٣٧ هـ وكان رجلاً خبيراً مباركاً حسن السمات فصيح العبارة ، كثير العبادة والتلاوة ، منقطعاً عن الناس . أم مسجد الحنابلة نحواً من سبعين سنة . وقد كان شيخ الحنابلة بنابلس^(٤) .

(١) طبقات القراء ، ١ ، ١٣٣ وتاريخ أبي الفداء ، ٤٠ : ١٠٥ .

(٢) الدرر الكامنة ٢/٣ ٢٤٦ والأنس الجليل وشذرات الذهب ٦ / ١٠٨ .

(٣) رحلة ابن بطوطة ٥٩ .

(٤) الدرر الكامنة ٢/٤١٠ - ٤١١ وشذرات الذهب ٦ - ١١٥ والسلوك ٤٢٦ (ج ٢ ،

ق ٢) .

(٢٤) سعيد بن فلاح بن أبي الوحشة سعيد بن محمد بن سعيد بن عبد المؤمن بن سرور النابلسي الجعفري . متصوف صالح وعالم محدث . ولد سنة ٦٥٨ هـ تقريباً بقرية من قرى نابلس ومات عام ٧٤٣ هـ (١) .

(٢٥) يوسف بن سليمان بن أبي الحسن بن ابراهيم النابلسي جمال الدين الخطيب الشاعر . ولد بنابلس سنة ٦٩٣ هـ ونشأ بدمشق . اشتغل بالفقه وكان مليح النادرة ، سريع الجواب لذيد المفاكهة حسن المشرة . مات عام ٧٥٠ هـ (٢) .

(٢٦) أحمد بن المظفر بن أبي محمد بن المظفر بن بدر بن حسن بن مفرج بن بكار النابلسي الشيخ شهاب الدين أبو العباس . ولد سنة ٦٧٤ أو سنة ٦٧٥ هـ ، محدث فاضل . كان يحب الانفراد والابتعاد عن الناس . وكان يقول أشتهي أن أموت وأنا ساجد ، فأعطاه الله ما تمنى وذلك انه دخل بيته وأغلق بابه وفُتقد ثلاثة أيام فدخلوا عليه فوجدوه ميتاً وهو ساجد وذلك في شهر ربيع الأول سنة ٧٥٨ هـ . وله تآليف (٣) .

(٢٧) مريم بنت عبد الرحمن بن أحمد بن عبد الرحمن بن عبد المنعم ابن نعمته بن سلطان بن سرور بن رافع بن حسن بن جعفر النابلسية وتُدعى (قضاة) وهي حنبليّة . ولدت سنة ٦٩١ أو ٦٩٢ هـ . حدثت

(١) الدرر الكامنة ٢/٢٣٠ .

(٢) الدرر الكامنة ٥/٢٢٩ - ٢٣١ .

(٣) نفس المرجع ١/٣٣٨ وطبقات الشافعية الكبرى ٥/١٨٠ .

وماتت بنابلس سنة ٧٥٨ هـ . وهي والدة شمس الدين محمد بن عبد القادر الآتي ذكره (رقم ٣٢) . وقد تتلمذ عليها (١) .

(٢٨) الحسن بن محمد بن صالح بن محمد بن عبد المحسن بن علي بن الجهور ابن عبدالله القُرشي المُطَّلبي بدر الدين النابلسي . درس في أول أمره بنابلس ثم بصر ودمشق وولي افتاء دار العدل بمصر وله تأليف توفي عام ٧٧٢ هـ (٢) .

(٢٩) عماد الدين إسماعيل بن خليفة بن خايفة بن عبد العال النابلسي الشافعي العلامة أبو الفداء أحد أئمة المذهب الشافعي والمشار إليهم بمجودة النظر وصحة الفهم وفقه النفس والذكاء وحسن المناظرة والبحث . توفي في دمشق سنة ٧٧٨ هـ (٣) .

(٣٠) علم الدين سليمان بن أحمد بن سليمان بن عبد الرحمن القاضي الحنبلي الكتاني العسقلاني ثم المصري . قدم من بلدة نابلس صغيراً ودرس في القاهرة فبرع في المذهب الحنبلي وولي نيابة الحكم في مصر وارتقى إلى أن صار أكبر النواب وتوفي سنة ٧٨٥ هـ (٤) .

(٣١) محمد بن ابراهيم بن محمد النابلسي الشافعي ، الرئيس فتح الدين أبو الفتح بن الشهيد . ولد سنة ٧٢٨ هـ . تفقه وبرع في الأدب وكان أرواح عصره

(١) الدرر الكامنة ١٥٥/٥ وشذرات الذهب ١٨٦/٦ .

(٢) الدرر الكامنة ١٢١/٢ - ١٢٢ وطبقات القسراء ١ / ٢٣١ وشذرات الذهب ٢٥٦/٦ .

(٣) شذرات الذهب ٦ - ٢٥٦ .

(٤) المصدر نفسه ٦ - ٢٨٨ .

في النظم والنثر . أقام في دمشق وصار فيها رئيساً لديوان الإنشاء وولي مع ذلك مشيخة الشيوخ . نظم السيرة النبوية من عدة كتب في ثلاث مجلدات في ٢٥ ألف بيت وسماه الفتح القريب في سيرة الحبيب ، دل على سعة باعه مات بالقاهرة سنة ٧٩٣ هـ (١) .

(٣٢) أبو عبدالله محمد بن عبد القادر بن عثمان بن عبد الرحمن بن عبد المنعم الجعفري النابلسي شمس الدين شيخ نابلس . تتلمذ على والدته (مريم) المار ذكرها (رقم ٢٧) . إمام علامة ، وانتهت اليه مشيخة العلم والقراءة في بلاده . وكان يلقب بالجنة لأن لديه من العلم ما تشبهه الأنفس . درس وأفق . ولد بنابلس سنة ٧٢٧ هـ . وأصيب بولده شرف الدين عبد القادر قاضي الحنابلة بدمشق الآتي ذكره (رقم ٣٣) توفي في بلده سنة ٧٩٥ هـ وقيل سنة ٧٩٧ هـ وله مؤلفات حسنة (٢) .

(٣٣) شرف الدين أبو حاتم عبد القادر بن شمس الدين أبي عبدالله محمد المار ذكره (رقم ٣٢) . كان من أهل العلم . تولى قضاء دمشق في حياة والده وتوفي فيها سنة ٧٩٣ هـ (٣) .

(٣٤) شهود بنت عبد القادر بن عثمان الحنبلي . من العالمات بنابلس ومن نساء القرن الثامن (٤) .

(١) الدرر الكامنة ٣ - ٣٣٨ .

(٢) الدرر الكامنة ٤ - ١٣٨ - ١٣٩ وطبقات القراء ٢ - ١٧٤ وشدرات الذهب ٦ - ٣٤٩ .

(٣) شدرات الذهب ٦ - ٣٢٨ - ٣٢٩ .

(٤) الدرر الكامنة ٢ - ٢٩٣ .

(٣٥) برهان الدين ابراهيم بن الشيخ عماد الدين اسماعيل النقيب بن ابراهيم النابلسي الحنبلي . أفضى القضاة ، كان فقيهاً متقناً للفرائض وناب عن قاضي القضاة شمس الدين أبي عبد الله البدر محمد النابلسي . توفي سنة ٨٠٣ هـ . بدمشق وقد ناهز الستين (١) .

(٣٦) أحمد بن محمد بن عثمان بن عمر بن عبد الله النابلسي نزيل غزة . ويعرف بابن عثمان الحنبلي . كان ديناً صالحاً فاضلاً منقطعاً بمسجده الذي بناه بغزة . وله شهرة في الصلاح والخير . جاور بمكة المكرمة وبها توفي سنة ٨٠٥ هـ . وله اثنتان وسبعون سنة (٢) .

(٣٧) علي بن محمد بن ابراهيم البرهان ، العلاء أبو الحسن الجعفري النابلسي الحنبلي . ويعرف بابن العفيف . ولد سنة ٧٥٢ هـ : ١٣٥١ م . درس الفقه على شيوخ زمانه وولي قضاء نابلس وكان من أئمة الحديث وينظم الشعر وتوفى سنة ٨١٨ هـ . بنابلس (٣) .

(٣٨) أحمد بن ابراهيم بن محمد بن محمد بن محمد بن عمر الشهاب بن البرهان النابلسي . ولد سنة ٨١١ هـ بنابلس . نشأ ودرس فيها ثم رحل الى دمشق والقاهرة في طلب العلم . كان يقول الشعر وعرف بحلو كلامه وسرعة جوابه . وأما أبوه ابراهيم المعروف بالبرهان فكان أيضاً من العلماء العاملين . ويعرف بابن الفلاح توفي عام ٨٤٣ هـ بدمشق (٤) .

(١) شذرات الذهب ٧ - ٢٢ والضوء اللامع ١ - ٣٢ .

(٢) الضوء اللامع ٢ - ١٤١ .

(٣) الضوء اللامع ٥ - ٢٧٩ وشذرات الذهب ٧ - ١٣٣ .

(٤) الضوء اللامع ١ - ٢٠٢ و ١٦٤ وشذرات الذهب ٧ - ٢٤٦ .

(٣٩) مي ابنة يوسف بن محمد بن صالح ، أم اسماعيل ابنة الجمال القرشي
النابلسي الصالحي الشافعي من العائلات الفاضلات. ولدت سنة ٧٩٤ هـ وماتت سنة
٨٦٦ هـ (١) .

(٤٠) أبو السعادات بن محمد بن عبدالله بن سعد النابلسي الحنفي . كان
إماماً علامة وشيخ مذهب النعمان في زمانه توفي سنة ٨٦٧ هـ عن نحو مائة
سنة (٢) .

(٤١) عبد الرحمن بن عبد الكريم بن عبد الرحمن الزيد بن أبو هريرة
النابلسي الشافعي. إمام جامع بلده الكبير . ويعرف بابن مكية ووالد أحمد
لآتي ذكره (رقم ٤٧) . ولد سنة ٨٠٥ هـ وتوفي سنة ٨٧٤ هـ بناבלس (٣) .

(٤٢) قاضي القضاة بدر الدين أبو عبدالله محمد بن قاضي القضاة شرف الدين
أبي حاتم عبد القادر بن شيخ الإسلام شمس الدين أبي عبدالله محمد الجعفري
النابلسي الحنبلي . ولد في سنة اثنتين وقيل احدى وتسعين وسبعمائة في نابلس .
درس في نابلس واشتغل بالعلم ودأب تقدم وياشر القضاء بناבלس وولي نيابة
الحكم بالديار المصرية . وكان حسن السيرة مهيباً عند الناس عليه الأبهة
والوقار ونورانية العلم والتقوى وعمر ورزق الأولاد وتوفي بناבלس
سنة ٨٨١ هـ (٤) .

(١) الضوء اللامع ١٢ / ١٢٨ - ١٢٩ .

(٢) شذرات الذهب ، ٧ - ٣٠٦ .

(٣) الضوء اللامع : ٤ - ٨٦ .

(٤) الأنس الجليل وشذرات الذهب ٧ / ٣٣٣ - ٣٣٤ والضوء اللامع ٨ - ٦١ .

(٤٣) قاضي القضاة كمال الدين أبو الفضل محمد بن البدر الجعفري النابلسي المتقدم ذكر أبيه (رقم ٤٢) . ولد سنة نيف وثلاثين وثمانمائة بنابلس . درس بها وتفقه . ثم رحل الى دمشق والقاهرة في طلب العلم ولي قضاء بلده ثم قضاء القدس والرملة . توفي سنة ٨٨٩ هـ بالاسكندرية (١) .

(٤٤) تقي الدين أبو بكر بن خليل بن عمر بن السلم النابلسي . اشتغل بالعلم وبأشر القضاء في صغد ومات فيها سنة ٨٨٩ هـ (٢) .

(٤٥) أبو بكر بن أحمد بن ابراهيم النابلسي المار ذكر أبيه وجده (رقم ٣٨) ويعرف مثلهم بابن فلاح . ونشأ بدمشق ودرس بها بعض الدروس ، ثم نزل القاهرة وأخذ عن علماءها . توفي بطرابلس الشام سنة ٨٩٨ هـ (٣) .

(٤٦) أحمد بن ابراهيم بن اسماعيل الشهاب أبو العباس النابلسي ويعرف بابن الدرويش من علماء القرن التاسع (٤) .

(٤٧) أحمد بن عبد الرحمن بن عبد الكريم بن عبد الرحمن بن محمد بن أحمد الشهاب أبو الفضل النابلسي الشافعي وقد مر ذكر والده (رقم ٤١) ويعرف بابن مكيبه وهي أم أحمد الأعلى . كان إمام الجامع الكبير بنابلس ومن علماء القرن التاسع .

(٤٨) القاضي عماد الدين اسماعيل بن الشيخ فاج الدين بن عبد الوهاب ، ابن الأخرم النابلسي . تولى قضاء القدس سنة ٨٥٦ هـ (٥) .

(١) الأندلس الجليل والضوء اللامع ٩ - ١١٠ . شذرات الذهب ٧ - ٣٤٨ .

(٢) شذرات الذهب ٧ - ٣٠٨ .

(٣) الضوء اللامع ١١ - ١٦ .

(٤) المصدر نفسه ١ - ١٩٤ .

(٥) الأندلس الجليل . وتقول عائلتنا « بريك » و « عبد الحق » بنابلس اليوم ، انها أحفاد بني الأخرم الذين ظهر منهم هذا العالم وغيره .

(٤٩) محمد بن علي بن يعقوب الشمس أبو عبد الله النابلسي . ولد سنة بضع وخمسين وسبعمائة بنابلس . رحل إلى دمشق وحلب في طلب العلم وأقام في الثانية . كان فقيهاً سريع الادراك ، سليم اللسان ، ذكياً ، دينياً توفي في حلب (١) .

(٥٠) قاضي القضاة شمس الدين محمد بن يونس النابلسي الشافعي . تولى القضاة في نابلس والرملة والقدس . وهو من علماء القرن التاسع (٢) .

(١) الضوء اللامع ؛ ٨ - ٢٢٥ وشذرات الذهب ٧ - ١١ .
(٢) الانس الجليل .

« نابلس في أيدي العثمانيين »

تمكن بنو عثمان من السيطرة على سورية بعهد واقعة « مرج دابق » سنة ٩٢٢ هـ : ١٥١٧ م وبذلك دخلت نابلس وديارها بين أملاكهم . قال ابن اياس : « خرج السلطان سليم من الشام وقصد التوجه نحو الديار المصرية ، فتسلم طرابلس وصفد وغزة وبيت المقدس وجبل نابلس وعدة بلاد من تلك الجهات ، تسلم الكل بالأمان من غير حرب ، ولا مانع . ولم يتفق ذلك لأحد من الملوك قبله ^(١) .

ولى السلطان سليم العثماني « جان بردي الغزالي » أمر الديار الشامية بما فيها جبل نابلس..والقدس والكرك وغزة . و « جان بردي » هذا من ممالك الأشراف قايتباي اشتراه وأعتقه ، ثم عين مأموراً لقرية في مصر تعرف باسم « منية غزال » فنسب إليها . وأخيراً كان قائداً عاماً للجيش الذي أرسله « طومان باي » آخر ملوك الشراكسة لقتال السلطان سليم . فانهزم في معركة غزة وفر . وبعدها خان ملكه والتحق بالسلطان سليم ، وكان له عوناً على قهر

(١) ج ٥ - ١٥٢ من كتاب تاريخ مصر المشهور ببداية الزهور في وقائع الدهور لابن اياس القاهرة ١٩٦١ .

« طومان باي » وفتح مصر . ومكافأة لخدمته ولاء السلطان العثماني ولاية الشام .

وفي أثناء ولاية الغزالي هذا ، أعطى أمراً في سنة ٩٢٥ هـ بالقاء القبض على (قراجا بن طر바이) زعيم جبل نابلس ، وعلى غيره من الشيوخ ، وأمر بإعدامهم . فأدى هذا إلى اضطراب الأمن ، فانتشرت الفوضى ، وعم الرعب السكان . ولكن من حسن الحظ لم تدم ولاية الغزالي بعد ذلك مدة طويلة ، لأن طمعه بالديار الشامية جعله يشق عصا الطاعة على السلطان وينادي بنفسه ملكاً على الشام . فقام ضده والي مصر « خاير بك » واتفق مع طراباي بن قراجا شيخ الديار النابلسية ، الذي أراد أن يثار لأبيه ولأهل بلاده وهذا مكن العثمانيين - بعدئذ - من قتل الغزالي وإنهاء أمره .

وفي أواخر القرن العاشر للهجرة تولى حكم الديار الشامية الأمير منصور المعروف بابن الفريخ ، (تصغير فرخ) البسدي وهو من بدو سوريا ، تمكن بشجاعته ومهارته أن يتولى حكم البقاع ثم أضيف إليه الأمانة على نابلس وصفد وعجلون^(١) .

وفي أوائل القرن الحادي عشر تولى أمر نابلس وجبلها الأمير فروخ بن عبدالله الشركسي المشهور بشجاعته ، وهو من مهاليك الأمير بهرام بن مصطفى باشا أخي الأمير رضوان حاكم غزة المشهور . وقد تقلبت بفروخ الأحوال حتى ولي حكومة نابلس والقدس وإمارة الحجاج . وعرف بالشجاعة والمروءة والسخاء ، وإليه ينسب بناء « وكالة الفروخية » غربي خان التجار بنابلس . ولما توجه للحجاز أميراً للحج في سنة ١٠٣٠ هـ ١٦٢٠ م فوض أمر حكومته

(١) الهبي، ٤ - ٤٢٨ .

لملوك له يدعى « يوسف » ومنعها عن ابنه « محمد » لنفرة كانت بينها . ولكن المنية عاجلت الأمير فروخ ، فتوفي في تلك السنة في مكة المكرمة ، ولما علم ولده محمد بوفاة أبيه قتل « يوسف » وتولى أمر البلاد القدسية والنابلسية ، وسافر للأستانه ليستحصل على موافقة الدولة العثمانية بتوليته مكان أبيه . فوافق الصدر الأعظم ، حسين باشا ، وكان من أصدقاء والده الأمير فروخ ، على تولية « محمد » امارة الحج وحكم نابلس والقدس . فقدم المذكور إلى دمشق وسار بالحجيج سنة ١٠٣١ هـ .

وبقي ابن فروخ بالامارة والحكم مدة ١٨ سنة . وقد عرف في أثنائها بشجاعته النادرة وشدة بطشه ، فخافه أهل البلاد وهابوه وبلغت رهبته بين البدو مبلغاً عظيماً حتى أنهم كانوا يخوفون أولادهم به . وإلى ذلك أشار فتح الله بن النحاس في قصيدته المشهورة التي مدحه بها في قوله .

وإذا قيل ابن فروخ أتى سقطوا لو أن ذاك القول مزح

ومع شدته وبطشه فقد كان رحمه الله فكاه الطبع محبباً للغناء ميالاً إلى الأدب . وقيل أنه كان يحفظ من الأشعار والأخبار شيئاً كثيراً . وقد مدحه الشعراء وتغنوا بشجاعته ومما قاله عبد الرحمن العمادي فيه :

محمد باشانا ابن فروخ من له	عجائب شاعت من عظيم فعاله
فكم طعنات أقصدت من رماحه	وكم رشقات أنفذت من نباله
شهدنا وشاهدنا له في حديدية	منافذ سهم خارفاً من نصاله
إذا كان هذا في الحديد فعاله	فما حال أجساد العدى في قتاله
وما ذاك فعل السهم بل فعل ساعد	يساعده الرامي بقوة حاله

وحيثما قامت الحرب بين الأمير أحمد بن طرباي الحارثي أمير اللجون وعدوه فخر الدين المعني الثاني ، أمير لبنان ، حدثت بينها وقائع كثيرة أشهرها موقعة يافا ، في سنة ١٠٣٣ هـ - ١٦٢٣ م التي انتصر فيها الحارثي على المعني بفضل المساعدات القيمة التي قدمها له محمد بن فروخ هذا وحسن باشا حاكم غزة .

توفي محمد بن فروخ سنة ١٠٤٨ هـ - ١٦٣٨ م في مسقط رأسه ومركز حكومته نابلس ، ودفن فيها . وله ولدان اشتهرا بعده وهما علي وعساف وكلاهما ولي الأمانة فالأول وليها سنة واحدة والثاني تولاهما مرات . وتوفي وهو متوجه إلى آسيا الصغرى في قونية سنة ١٠٨١ هـ^(١) .

مشاهير علماء نابلس في القرن العاشر والحادي عشر الهجريين

وإليك من وقفنا على ذكره من علماء نابلس في القرنين المذكورين :

(١) شهاب الدين أحمد بن عبد الرحمن بن عبيد الكريم النابلسي الشهير بابن مكيبه الشافعي . ولد سنة ٨٤٤ هـ ثم نزل دمشق وأضحى فيها من مشاهير الوعاظ . وفيها توفي سنة ٩٠٧ هـ^(٢) .

(٢) عبد القادر بن أحمد بن عمر بن محمد بن ابراهيم . قاضي (قضاة) الحنفية بدمشق أبو المفاخر محيي الدين النابلسي ، ثم الدمشقي المعروف

(١) الهبي ج ٤ ص ١٠٨ - ١١٠ .

(٢) شذرات الذهب ، ٨ : ٣٣ والكواكب السائرة ١ - ١٣٦ .

بابن يونس . ولد سنة ٨٥٥ هـ تولى القضاء بحلب ثم بدمشق وتوفى سنة ٩٣٠ هـ بدمشق^(١) .

(٣) الشيخ اسماعيل بن أحمد بن الحاج ابراهيم النابلسي الشافعي ، ولد سنة ٩٣٧ هـ . وهو شيخ الإسلام وتصدر للإفتاء والتدريس وكان يقول الشعر . توفي في دمشق سنة ٩٩٣ هـ .^(٢)

(٤) الأديب أحمد بن أحمد المكنى بأبي العنايات بن عبد الرحمن بن أحمد بن عبد الكريم النابلسي الأصل المكي المولد ، نزيل دمشق والشاعر المشهور بالعناياتي . كان أحد بلغاء عصره ، جمع شعره بين جودة السبك وحسن المعنى ، ودوان شعره مشهور . كان أبوه قد رحل عن نابلس وقطن مكة وتزوج بها . فولد له أحمد هذا مات بدمشق سنة ١٠١٤ هـ وقد تجاوز الثمانين^(٣) . ومن نظمه في نابلس قوله :

أيها الفادي على نابلس	جئت خير الأرض والناس الكراما
الفناء الرحب والعيش الرضي	والهواء العذب والماء الجماما
بلدة طيبة قد حسنت	لوفود مستقراً ومقاما
جلالها جلالها ففدت	جنة تعدو عبيراً أو ثاماما
نعم أرض الخصب والخير إذا	بكر العارض تحدوه النعامي
بوركت أرضاً ولا زال بها	يتوالى السحب وجدأ وغراما

(١) الكواكب السائرة بأعيان المئة العاشرة ح ١ ص ٢٥٢ .

(٢) شذرات الذهب ، ٨ : ٤٢٩ - ٤٣٠ .

(٣) المهبي ، ١٦٦/١ - ١٧٠ .

(٥) الشيخ أبو بكر بن عبد الله المعروف بابن الأخرم (على صيغة أفعال) العالم المحدث ، الفقيه المعمر والمؤلف . ولد سنة ١٠٠١ هـ ورحل إلى القاهرة وأخذ عن علماءها ثم رجع إلى نابلس وأفتى فيها ونفع بتدريسه . وله مؤلفات كثيرة منها حاشية على الجامع الصغير في الحديث . وشرحه أيضاً في مجلدين . وله شرح على ألفية بن مالك وغير ذلك من حواش وكتب في الفقه والتوحيد والنحو والتصوف توفي في شعبان سنة ١٠٩١ هـ .^(١)

(٦) عبد الغفور بن محمد الجوهري الشافعي النابلسي . الشيخ النحوي المنطقي الفقيه . ولد بنابلس . ودرس القرآن الكريم والحديث على الشيخ أبي بكر الأخرمي وكان متصوفاً . وله مؤلفات عديدة . توفي في شعبان سنة ١٠٩١ هـ^(٢) . وآل الجوهري وآل الخماش وآل أبي الهدى في نابلس اليوم ، أبناء عم ويذكرون أن أصلهم يرجع إلى « بني الجراح » رهط أبي عبيدة بن الجراح أحد العشرة من أصحاب الرسول صلى الله عليه وسلم المقطوع لهم بالجنة . وبنو الجراح من قبيلة بني حارث بن فهر بن مالك ، من قريش من العرب العدنانية^(٣) .

(١) الهبي ، ١٠ - ٨٧ .

(٢) الرادي ، ٣٠ ، ٣١ .

(٣) صبح الاعشى الطبعة الأولى ، ج ١ - ٢٦١ و ٢١٢ .

زيارة السائح التركي « اولياجلي » لنابلس ، في سنة ١٦٧١ م .

قام السائح التركي اولياجلي بسياحة زار فيها نابلس في سنة ١٦٧١ م .
وقد اطلعت على ترجمة لهذه السياحة باللغة الإنجليزية في مجلة إدارة الآثار القديمة
في فلسطين^(١) نفتطف منها ما يلي :

ان نابلس ، مركز اللواء يضم مائتي قرية ، يتبع ولاية دمشق الشام . حكمها
الفرنجية المقوتون ثم احتلها صلاح الدين الأيوبي . وبما أنه لاقى صعوبات جمة أثناء
الحصار فقد هدم قلعتها ولا تزال خرائبها بارزة للعيان على جبل عيبال^(٢) .

ونابلس مدينة جميلة تقع في بطحاء بين جبلين ، ممتدة من الشرق إلى الغرب ،
وتتألف من ثمانية عشر حياً . وبعض دورها الشبيهة بالقلع جيدة البناء ومخصصة
ثم وصف السائح بعض مساجد المدينة وبخاصة جامعها الكبير^(٣) وعدد مدارسها

(١) ص ١٣٧ - ١٤٠ من مجلة The Quarterly of the Department of
Antiquities in Palestine V. VIII No. 4.

(٢) لعل البقعة المعروفة اليرم على جبل عيبال باسم القلعة كانت تقوم عليها القلعة المذكورة

(٣) راجع وصفه في البحث عن مساجد نابلس .

وذكر فيها سبع زوايا وحمامين عموميين وذكر سوقها بقوله :

وسوق السلطان^(١) له بوابتان على طرفيه (تغلقان يوماً عندما يحن الليل)
ويبلغ طوله من البوابة الى الاخرى ١٢٠٠ خطوة ويتألف من ثلاثمائة وسبعين
دكاناً على كل جانب من جانبيه، مرتبة جميعها ترتيباً جيداً. وعلى الرغم من أنه لا يوجد
في هذا السوق محل خاص لبيع الحرائر فيمكن الحصول على كل شيء فيه ، لأنه
مملوء بالبضائع . وفي منتصفه يوجد مائة دكان على جانبي ممر مسقوف . وعلى
يسار هذا السوق يوجد خان ضخمة^(٢) أشبه بقلعة فيه مائة وخمسون غرفة
متجاورة . وفي المنتصف تماماً يوجد جامع بقبة من الرصاص^(٣) وبنائات هذا
السوق مع جميع البنائات الدينية الأخرى ترجع لقوجة مصطفى باشا^(٤) .

وجميعها في الحقيقة جديرة بالاعتبار . وبإستثناء هذا الجامع الموجود في
« الحان » لا يوجد جامع آخر في نابلس مثله بقبة رصاصية .

إن هذه المدينة جميلة جداً وتقع بين جبلين يضيئانها وتكثر فيها الجنائن
والبساتين، ومناخها ممتاز وتكثر بنابلس الأطفال . وإذا سألت أحداً من أهلها
عن أصله ونسبه ذكر لك بأنه من أحفاد أحد الرسل أو الأنبياء . رجال المدينة
يلبسون عباءة سمراء وما أشبهه ، ويلفون على رؤوسهم لفات بيض من المسلمين

(١) يعرف اليوم باسم «الحان العتيق» .

(٢) يعرف اليوم باسم «الوكالة» . والوكالة ؛ فندق لنزول التجار وبضائهم للبيع والشراء .

(٣) لا أثر لهذا الجامع اليوم ومكانه يحوار المدرسة الهاشمية وللشرق منها عند الحسبة

(٤) يذكر المتقدمين في السن في نابلس بأن مصطفى باشا هذا هو « لالا مصطفى باشا » جد

آل مردم بك والذي تولى ولاية سورية في سنة ١٩٧١ هـ - ١٥٦٣ م وأن هذه العائلة كانت
لوقت قريب تملك السوق المذكور .

ونسأؤها أيضاً يأتزون بملاحف . وتابلس محاطة بجبال تكسوها كروم العنب
ويجنانن تزدان بأشجار الليمون والرمان والزيتون والتين ، كما يوجد فيها أشجار
البلح . وجميع بنايات الحكومة والدور الكبيرة ، تنعم بكونها ذات مياه
جارية وبرك وينابيع نقية .

* * *

(رحلة الشيخ عبد الغني النابلسي لتابلس)

سنة ١١٠١ هـ - ١٦٩٠ م

زار تابلس في سنة ١١٠١ هـ - ١٦٩٠ م الرحالة المعروف والمتصوف
المشهور الشيخ عبد الغني النابلسي ، وقد دون أخبار رحلته في كتاب له ، ما
زال محفوظاً اسمه « الحضرة الأنسية في الرحلة القدسية » قال في رحلته عن
هذه المدينة :

« ثم لم نزل سائرين الى ان وصلنا مدينة تابلس المحروسة من كل ما بشين ...
فلما أقبلنا على ذلك الوادي المبارك ونفح علينا ذلك النسيم الذي في طيبه لا
يشارك . وأقبلنا على تلك الطواحين المحفوفة بالمياه والبساتين . استقبلنا جماعة
من أهلها كانوا هناك لنا منتظرين بقصد اللقاء ، والاجتماع على عادة المهبين .

وقد نزلنا في بيت متسلم تلك البلاد النابلسية ، والأماكن الشريفة الانسية
وهو صاحب الأخلاق المرضية والسلامة العالمية ، مفخر الأعيان وانسان العين

جناب علي^(١) جريحي من أعيان الجريحية التي في دمشق المحمية . ابن المرحوم
مفخر الامراء المعتبرين الأمير يوسف^(٢) كافل قلعة الكرك سابقاً . فقابلنا
بصدره الرحيب ووجهه الذي هو وجه الحبيب فمكثنا عنده خمسة أيام في عيش
هنيء ، وقدر سني وروض جني ...

وقد ذكر أولئك الذين وفدوا للسلام عليه من كابر القوم فكانوا: الامام الشيخ
عبد الحافظ المفتي الحنفي وولده الشيخ مصطفى والسيد أحمد الحنبلي^(٣) نقيب

(١) هو علي آغا الجوريحي ، أكبر أبناء الأمير يوسف النمر . وآل النمر في نابلس من
عائلاتها الوجيعة والمريقة . ويذكر السيد احسان النمر مؤلف « تاريخ جبل نابلس والبلقاء
الجزء الأول ، المطبوع في سنة ١٩٣٨ بأن هذه العائلة تعود بنسبها الى قبيلة النمر ، وان لهم
أقارب في دمشق وحموران وشرق الاردن وغيرها . وفي صبح الاعشى «ج ١ ص ٢٠٤ و عن
هذه القبيلة ما يأتي : « بنوا النمر من جديلة من أسد أحد بني ربيعة من العدنانية . وبنو النمر
بفتح النون وكسر الميم وهم بنو النمر بن قاسط بن هنب بن دهمي بن جديلة ، قال في المعبر
ودييارهم رأس العين من أعمال الجزيرة الفراتية .

(٢) هو الأمير يوسف بن عبد الله باشا النمر وامه بنت الصدر الأعظم نصوح باشا النمر
وحفيده السلطان أحمد الأول . وفي أيام كفالته لقلعة الكرك ، أجلى الجرادات إلى جبل الخليل
وجبل نابلس ، كما أجلى بني غازي من البلقاء الى ناحية جماعين ، وقميري الى جورة عمرة
فنزحوا كفر قدوم والشفران إلى لواء اللجوت وغيرها . وهو أول من اتخذ نابلس مركزاً له من
هذه العائلة التي استمر بروزها في فلسطين الى اواخر القرن الثالث عشر الهجري . وتوفي
يوسف المذكور حوالي سنة ١٠٩٧ هـ . ويذكر احسان النمر الذي ننقل عنه جميع ما تقدم ،
من مؤلفه « تاريخ جبل نابلس والبلقاء » . بأن ذرية هذا الأمير عرفت فيما بعد في جبل نابلس
بالأغوات الجريحية ثم اليوسفيين الى ان جادوا للانتساب الى النمر ، مع بقاء لقب آغا .
ومن شاء التفصيل عن هذه العائلة التي تصد من أطيب العائلات الفلسطينية المريقة بنبلها
وكرمها وصفاء روحها فليراجع الكتاب المذكور .

(٣) هو أحمد بن مصطفى النابلسي الحنبلي الشهير بالجعفري الشيخ العالم الفقيه الصالح البارح
أبو الفضل شهاب الدين . كان من الصالحين ومن أكبر بلده وأعيانه المشار اليهم ، توفي في أوائل
شهر رمضان سنة ١١٠١ هـ ببلده نابلس «سلك الدرر في أعيان القرن الثاني عشر للمراي ١-٢١٩» .

السادات الأشراف وأولاده العلماء ، والشيخ طه بن محمد خليفة الشاذلي وأولاده وأخاه ، والشيخ أحمد الشهير بابن الحارثية (١) خليفة الشاذلية ، والشيخ عبد الغفور خليفة الشاذلية ، وأخاه والحاج أحمد نقيب السادات الشاذلية والسيد أحمد آغا متولي مدينة اللد وغيرهم من خاصة الناس وعامتهم ، وذكر أيضاً أمير الركب للديار الحجازية مرتضى باشا .

وأما المزارات والمساجد التي زارها الرحالة فقد أثبتناها في مكان آخر .
وذكر الشيخ عبد الغني النابلسي نابلس في رحلته المذكورة مرة ثانية في عودته من القدس إلى دمشق فقال :

« فخرج إلى لقائنا أهلها الكرام ذوو المهابة والاحتشام ، حتى دخلنا إلى مدرسة الشيخ بدر الغفير المشهورة بمدرسة الشيخ بدران ، وتزلنا هناك مع جملة الأخوان » .

ومن الأماكن التي زارها في عودته :

(١) مدفن النمرود ، قال عنه « ثم ذهبنا إلى مكان هناك منخفض في الأرض عليه عمارة تشبه القبو المتين الجسم العظيم ، يقال انه دفن فيه النمرود » ويقع هذا المكان المنخفض اليوم في سفح جبل جرزيم ، في محلة رأس العين وقد سد هذا الكهف منذ زمن بعيد . ولا ذكر له بين النابلسيين وقل من يعرفه منهم اليوم .

(٢) زاوية القدم : ذكرها بقوله « فذهبنا إلى زاوية القدم ونحن نمشي على

(١) توجد اليوم زاوية في حي المعبة تعرف باسم زاوية المعبة ؛ تقع خلف الجامع الكبير كان الشيخ أحمد بن الحارثية هذا يقيم فيها أذكاره وصلواته هو ومريدوه . ويذكر آل الحياط بنابلس اليوم ، والزاوية المذكورة وقف لهم ، بأنهم من أعقاب ابن الحارثية المذكور . وفي وقفة لآل البسطامي ، تاريخها سنة ٩٠٩ هـ أعيد تسجيلها سنة ١١٠٥ هـ رأيت اسم ابن الحارثية كما يأتي « الشيخ أحمد بن ابراهيم الحارثي »

القدم . وزرنا من هو مدفون مسن أهل الكمال في الحركة والسكون ، وشهدنا
القدم المرسوم والشهيد المعلوم ومكان هذه الزاوية اليوم غير معروف .

(٣) قبة السبيل : قال عنها « وقد مررنا على قبة السبيل في خارج البلدة
وهي قبة عظيمة البناء على شكل القصر المبني في الهواء ، يصعد إليها بدرج من
داخلها ولها شبابيك مطلة على المرج وتحتها بركة ماء . وأخبرونا انه كان بعض
قضاة بيت المقدس إذا مر على نابلس ينزل فيها هو وأهله . وينزل جماعته في
ذلك المرج الواسع » .

هذا وعلى رواية بعض الطاعنين بالسن بنابلس ، ان هذه كانت موجودة في
ميدان الآغا ، شرقي المدينة وإلى الجنوب الغربي من مركز البوليس قرب عين
ميرة . كما ذكر الرحالة استحمامه في حمام الريش ، ووصف زيارته لرأس العين
المشورة بعين الرصاص ، ولعين العسل التي قال فيها :

مياه بها حلوة عذبة ولا عجب فهي عين العسل

وقد أشاد الرحالة في رحلته بجمال مناظر نابلس الطبيعية . وبكرم أهلها
وحلو إناسهم ولطيف معشرهم نظماً ونثراً ، وهاك بعض ما قاله بهذا الشأن

نابلس طابت لنا منزلاً	وقدرها ما بيننا سامي
وحين رأس العين جئنا بها	كأنا في النيرب الشامي
كنا بها بين أناس لهم	كثير أفضال وأنعام
يسلو غريب الدار عن أهله	ما بينهم من فرط إكرام
واد خصيب مأوه دافق	يلذ للريان والظامي
وكلمنا غنى نسيم الصبا	ترقص أغصانه بأكام
والجبلان اكتنفا دوارها	بسور إتقان وإحكام

وفي مكان آخر قال :

يا لفون الحفظ للذمم	إن لي قوماً بنابلس
جئت أهل الجود والكرم	قل لمن قد جاء ساحتهم
في معالي العزم والهمم	سادة ما مثلهم أحد
أو بغيب منه منسجم	ضيفهم ثاو ببحر الندى
يرتضي أوطان غيرهم	ويهم يسلو الغريب فلا
وغراسي في رياضهم	أصل نبعي من جد أولهم
في وجوه القوم من نعم	لا أزال الله روتق ما
ومن الأسواء والنقم	وحمام من شرور عدا
بينهم في شمل منتظم	وأدام العيش منتظماً
فشجن المشتاق بالنغم	ما شدا طير على غصن

وقد زار نابلس في سنة ١١٤٣ هـ الشيخ مصطفى أسعد اللقيمي الحسني سبط ابن غانم المقدسي السعدي الخزرجي . وكتب زيارته في رحلته المسماه « موانح الانس برحلي لوادي القدس » وهي مخطوطة لم تطبع بعد . وذكر نابلس وأهلها بقوله : « وما زلت أروح النفس في رياض تلك المدينة ، وأنزه الطرف في عرائس مروجها المتحلية من الأزهار بالجواهر الثمينة ، وأنتشق عرف نسيمها العليل وأرتشف من عيونها سلافاً يبريء العليل . وأتفكه بمحادثة لطائفها وأشنف السمع بدرر منظوم أدبائها فعلى الحقيقة فهي مدينة ذات حسن بديع وتزداد حسناً إذا ذهب الشتاء ووافى الربيع ، وهي معتدلة الهواء تناسب للطافة كيانها أهل الجوى ، وهي غزيرة المياه والعيون ، كثيرة الثمار ، يانعة النسون . وأهلها ذوو لطافة وكرم . وفي مكارم الأخلاق أشهر من نار على علم

ولهم مزية حسب في تلك البلاد كمنية حسن البياض على السواد ولمعري كأنهم
المعنيون بقول القائل من بلغاء الشعراء الاوائل .

هم القوم حازوا صفات الملا بحسن الطبع ولطف الشم

آل طوقان

آل طوقان ، اسرة من عرب الموالي القاطنين في بلاد حماة ، وهي فرقتان :
الأولى « الطوقان » والثانية « أبو ريشة » ففي أوائل القرن الحادي عشر للهجرة
« أوائل القرن السابع عشر الميلادي » ترك « عبد الله الطوقان (١) » بلاد حماة
وخيم في نواحي البلقاء ، ثم نزل اعقابه نابلس ، وبقي بنو أبي ريشة وبقية آل
طوقان في حماة .

وقد ذكر الأمير حيدر الشهابي المتوفي سنة ١٢٥١ هـ : ١٨٣٥ م في تاريخه
نبذة عن فرقة طوقان ، فقال (٢) : « اعلم » أن العرب الموجودين في حماة هم قبائل
متفرقة ويكنون ببني خالد والطوقان والبشام وغيرهم . وهم يؤدون مال
الميري كباقي الرعايا الحمويين . وهناك في الجانب الشرقي من نهر العاصي تلة
تعرف بـ « تل طوقان » (٣) .

وقد كتبنا نبذة عن هذه العائلة في ج ١ ص ١ من كتابنا هذا فارجع اليه .

* * *

أخذ نجم آل طوقان بمد نزلهم نابلس يعلو ، فتولوا في القرن الثاني عشر

(١) يقول آل طوقان إن قبر جدم عبد الله هذا موجود اليوم في شرق الاردن بين حسان
ومادبا ، للغرب من الطريق العام ومعروف هناك باسم قبر عبد الله .

(٢) ص ٦٣٧

(٣) المصدر نفسه ٦٠٧ و ٦١١

للهجرة زعامة جبل نابلس تحت رعاية والي الشام. فكانوا يرسلون له الضريبة المطلوبة من الجبل وقدرها خمسمائة كيس . كما كان لهم لقب « بك » . وأما مشايخ الديار النابلسية فكانت رياستهم لآل جرار شيوخ صانور ، وكان هؤلاء يرجعون بأمرهم إلى آل طوقان بنابلس (١) .

ويظهر أن هذه الزعامة امتدت إلى قبيل احتلال ابراهيم باشا المصري هذه البلاد في سنة ١٢٤٧ هـ . ١٨٣١ م . فلما تعين سليمان باشا والياً على الشام بالوكالة سنة ١٢٣٢ هـ . ١٨١٦ م . أصدر مرسوماً للتسلم نابلس موسى بك طوقان يأمره فيه بالحضور إلى عكا لمواجهة وان يستصحب معه شيوخ الجبل الآخرين (٢) .

وبعد ذلك عرف كثيرون من آل طوقان . منهم صالح باشا الذي نال رتبة الوزارة . تولى حكم بعلبك بعد ولاية طرابزون (٣) سنة ١٠٩٨ هـ ١٦٨٦ م . ومدحه الشيخ عبد النبي النابلسي بقصيدة أوردتها المرادي (٤) وعدد فيها الناظم مواقع المدح المشهورة . ومما جاء فيها قوله :

إذا بعلبك قد تعدى سفيها	(فصالح) هذا العصر للظلم يهدم
مام له مجد تسامى بذكره	وحكم بانصاف إذا رام يحكم
(تطوق) بالفخر الجميل (تطوقاً)	(وطوق) بالأصفاة من كان يظلم

ونشأ ولده ابراهيم شاعراً رقيقاً فدرس القرآن الكريم على الشيخ حسن

(١) تاريخ الشيخ طاهر العمر الزيداني ص ٥١ .

(٢) تاريخ ولاية سليمان باشا المبادل ص ٢٨٩ والشيخ م « أسعد بك طوقان ، عيسى البرقاري ، موسى عثمان الجماعيني ، يعقوب الجماعيني ، قاسم الأحمد ، أبو عودة الجبوسي ، الحاج احمد الجرار ، الحاج محمد الجرار ، والشيخ حسين عبد الهادي » .

(٣) مجلة الآثار السنة الرابعة : ص ٢٢٥ .

(٤) سلك الدرر ج ٣ ص ١٤١

المغربي ، والفقهاء على الشيخ عبد الله الشرايبي ، وقد أحبه الناس حباً جماً لأمانته وصدقه وصداقته . وكان واسع الاطلاع وقد أضاف إضافات كثيرة على جامع العين بنابلس حتى دعي الجامع المذكور باسم (جامع البك) نسبة إلى لقب « البكوات » الذي كان يحمله الحكام من هذه العائلة . توفي سنة ١٢١٠ هـ وأرخ العالم الشهير الشيخ محمد السفاريني بقوله :

زهد الدنيا وجداً نصف نزولها ونمّا إلى الفردوس أحسن منزل^(١)

وفي سنة ١٧٧١ م تمكن محمد أبو الذهب قائد جيوش علي بك الكبير ، حاكم مصر من الاستيلاء على نابلس بعد أن أنهكتها المجاعة . ولكن أبو الذهب انحاز بعدئذ إلى العثمانيين أعداء علي بك . فأرسل هذا النجدة إلى الشيخ ظاهر العمر حليفه في فلسطين . إلا أن النابلسيين تمكنوا من ردة غارة الشيخ المذكور بقيادة مصطفى باشا طوقان الذي تولى ولاية مصر^(٢) سنة ١١٨٨ هـ ثم تولى ولاية جدة في الحجاز . وقد أُلّف بعضهم كتاباً اسمه « قلائد العيان في نسب حضرة الوزير مصطفى باشا طوقان » وهو من محفوظات خزانة أوبسالا^(٣).

والحاج محمد بك طوقان هو الذي استنهض السلطان مهتمه في سنة ١٢٢٠ هـ ليساعد والي صيدا سليمان باشا لرد غارة الإنجليز عن سواحل سوريا بعد احتلالهم سواحل مصر في أول ولاية محمد علي باشا^(٤) .

(١) المرادي ١ - ١١

(٢) تاريخ الجبرتي ٢ : ٧٤

(٣) تاريخ الأمير فخر الدين المعنى الثاني للمعلوف هامش ص ١٣٢ و « اربسالا » مدينة تقع في أواسط السويد وجامعتها من أعظم مراكز العلم في العالم ، وفي مكتبتها مخطوطات قيمة قديمة .

(٤) تاريخ ولاية سليمان باشا العادل هامش صفحة ٣١٥ وما بعدها .

وموسى بك الذي عينه سليمان باشا في سنة ١٢٢٥ هـ : ١٨١٠ م . متسلماً على لواء نابلس وجنين . وقد عرف موسى بك بجمال خلقته ومهابته ، وشدة سطوته وإقدامه . كما عرف بعزة النفس والثقة بها . وينسب اليه أن أحد عظماء الانكليز دخل عليه وقدم له أمراً سلطانياً يطلب فيه السلطان من كل من أطلع عليه أن يساعد حامله في رحلاته وأن يحافظ عليه من الأشرار . ولكن موسى بك هذا لم يعيىء بذلك الأمر ، وعامل حامله بخشونة ، وألقى بالأمر الذي يحمله ، وكان يسمى حينئذ « فرمان » ، على الأرض ، وطرد الانكليزي حامله ، ولما عاد السائح إلى الاستانة وذكر ما حدث له كتب الباب العالي لسليمان باشا يأمره بعزل موسى بك وبتأديبه على فعلته . وبعث سليمان باشا يستوضح جلية الأمر منه ، فانكر وقوع الحادث وقدم اعتذاره . ومن حسن حظه ان جوابه وصل للوالي وهو على فراش الموت فلذلك لم تتخذ ضده أية اجراءات (١).

وعرف منهم أيضاً أسعد بك طوقان ، الذي طلب منه أحمد باشا الجزائر إقناع الأمير يوسف بن الأمير ملحم الشهابي ، أن يتولى حكم لبنان بشرط ان يتعهد للجزار بتقديم الأموال المطلوبة وقدرها مائة الف قرش . وقد نجح أسعد بك في مهمته ، وتسلم الأمير يوسف زمام الحكم . ولما ثارت « صانور » ضد عبد الله باشا والي عكا غضب هذا على أسعد بك لعله بأنه هو الذي هيج أصحابها ، آل جرار ، عيله . وقد ذكرنا في « صانور » كيف التمس الأمير بشير الشهابي له الأمان من عبد الله باشا وكيف وسطه الأمير بشير أيضاً في إقناع آل جرار في تسليم قلعتهم . ولكن عبد الله باشا اقتص بعدئذ من آل طوقان بان عهد إلى الشيخ عبد الله الجرار في متسلمية نابلس بدلاً من صاحبها مصطفى بك طوقان ، وأما أسعد بك فقد نزل السلط .

وبعد مدة قصيرة ظهرت جيوش ابراهيم باشا المصري على حدود البلاد

(١) تاريخ ولاية سليمان باشا العادل ص ٤٦٢ .

الجنوبية فأسرع حسين عبد الهادي شيخ عرابية وزعيم عائلة آل عبد الهادي التي أخذت تنافس عائلة طوقان وتزاحمها على السيادة والسياسة في بلاد نابلس ، ووضع نفسه وعائلته تحت تصرف الفاتح . ومقابل ذلك أرسلت عائلة طوقان أسعد بك إلى القاهرة لطلب الحماية والعطف من محمد علي باشا الكبير . فوصى عزيز مصر ولده ابراهيم باشا بشيخ آل طوقان آملاً اثاره التمرد في معسكر عبد الله باشا المحصور في عكا . وذلك بواسطة أخيه مصطفى بك طوقان الموجود في ذلك المعسكر مع صديقه رئيس المدفعية^(١) .

عاد أسعد بك من مصر فاستقبله أصدقاؤه في الرملة ولما وصل إلى نابلس رحب به أهله وحزبه ترحيباً كبيراً وأخبرهم بانسه تشرف بتقبيل أعتاب ولي النعم محمد علي باشا الذي رحب به وأكرمه كما أنعم عليه بالخلع الفاخرة وأمره بالالتحاق بالجيش المنصور في خدمة ولده ابراهيم باشا^(٢) كما أشاع في البلاد بأن عزيز مصر أنعم بمتسلمية نابلس على عمه رضوان بك^(٣) .

وفي أثناء غياب اسعد بك في القاهرة اقنع - خصومه السياسيين - حسين عبد الهادي وقاسم الأحمد وولده محمد وعبد الله الجرار ابراهيم باشا بأن آل طوقان هم سبب الاضطراب والقييل والقتال في بلادهم ، لذلك رأى الباشا ان يبعد رئيسهم اسعد بك عن جبل نابلس بتعيينه متسماً على بيروت ، وقد استحسن هذا الرأي الأمير بشير الشهابي ، فعرض الوظيفة على أسعد بك فرفضها

(١) المحفوظات الملكية المصرية والثورة في فلسطين سنة ١٨٣٤ م ص ٢٣ والمحفوظات الملكية المصرية ، بيان بوثائق الشام ج ١ ص ١٣١ .

(٢) نفس المصدر الأخير ص ١٤٣ .

(٣) المصدر نفسه ص ١٢٨ ورضوان بك هذا كان قد عينه ابراهيم باشا سنة ١٨٣١ م - ١٢٤٧ هـ متسماً على صيداً .

وأصر على أن يكون هو الحاكم على بلاد نابلس^(١) . ورفض ابراهيم باشا أن يستمع إلى مطلبه وكان قد بعث لوالده كتاباً يقول فيه « إن لمشايفخ نابلس عدواً لدوداً يدعى طوقان زاده أسعد بك »^(٢) وفي كتاب آخر قبله ذكر فيه ، إن ظروف الحصار على عكا لا تجعل بالامكان الاتصال بمصطفى بك طوقان وصديقه رئيس المدفعية^(٣) . ولما يئس أسعد بك من تولي حكومة جبل نابلس التي كان طامعاً فيها ترجح لدى السلطات المصرية أنه ينوي الفرار إلى بلاد الشام التي ما زالت حتى ذلك الوقت في أيدي العثمانيين فرؤي إرساله إلى مصر^(٤) وبعد ذلك ببضعة أشهر ألحق به أخوه مصطفى بك طوقان^(٥) .

ولما بحث في عودة بعض المنفيين من أعيان إيالة صيدا إلى أوطانهم لم توافق السلطات المصرية على ذلك وقد مانع بعودتهم أيضاً الشيخ حسين عبدالهادي لاعتقاده أنهم سيعودون حتماً إلى إثارة الفلقل^(٦) .

* * *

وبعد خروج المصريين من نابلس عادت المنافسة في الحصول على السيادة في بلاد نابلس بين آل طوقان وآل عبد الهادي إلى أشد ما كانت عليه . ولما

-
- (١) المحفوظات الملكية : بيان بوثائق الشام المجلد الأول ١٢٨ ، ١٤٣ ، ١٧٨ .
 (٢) المصدر نفسه ١ ، ١٨٨ والمحفوظات الملكية المصرية والثورة في فلسطين سنة ١٨٣٤ م ص ٢٣ .
 (٣) المحفوظات الملكية : بيان بوثائق الشام ١ ، ١٣٦ .
 (٤) المصدر نفسه ١ ، ٢٠١ .
 (٥) المصدر نفسه ٢ ، ١١٠ .
 (٦) المصدر نفسه ٢ ، ١٦٦/٢ .

كان الأولون موالين للعثمانيين فقد أعادوهم للسلطة والحكم عند رجوع سورية لحكمهم^(١) وقد ظلت عائلة طوقان تحتفظ بوظيفة المتسلمية من سنة ١٨٤٨ م إلى تشرين أول من سنة ١٨٥١ م ، حيث قلب لهم الحظ ظهر المهن فنفني رؤسائهم وحليفهم الشيخ صادق ريان إلى خارج البلاد^(٢) وأصبح محمود بك عبد الهادي حاكماً على نابلس . وفي سنة ١٨٥٤ م عسادت السلطة إلى عائلة طوقان وتعين علي بك طوقان حاكماً على المدينة بإسم الباب العالي^(٣) . ثم أخذت المنازعات تشتد بين الحزبين^(٤) فعزمت الحكومة العثمانية على استعمال سطوتها على البلاد وكانت آخر الوقائع بينها تلك التي حدثت سنة ١٨٥٨ م وانتصر فيها العسودان وعبد الهادي على طوقان والصقور وأدت بعدئذ إلى تخريب عرابه على يد الحكومة العثمانية سنة ١٨٥٩ م .

ولعائلة طوقان اليسوم في نابلس فروع كثيرة منها خليفة ، الخواجة^(٥) ، الأغوات ، البيكات ، إسميد ، رحال ، وعبدالرزاق .

مشاهير علماء نابلس في القرن الثاني عشر للهجرة

(١) صلاح الدين بن مصطفى الجعفري النابلسي المعروف بابن الحنبلي ،

(١) صفحة ٤٣١ من المجلد الثاني من كتاب Records from Jerusalem Consular Chronicles of 1853 to 1856 by James Finn

(٢) ص ٢٤٠ من المجلد الاول من كتاب Records from Jerusalem Consular Chronicles of 1853 to 1856 by James Finh

(٣) المصدر نفسه ص ٢٤٢ من المجلد نفسه .

(٤) راجع ذلك فيما كتبناه في بحثنا عن « نابلس بعد خروج ابراهيم باشا من سورية » .

(٥) الخواجة ، من ألقاب أكابر التجار ، وهو لفظ فارسي معناه السيد .

أخو المار ذكره في رحلة الشيخ عبد المغني النابلسي . كان من أكابر بلده وأعيانها المشار إليهم ، ومن علمائها وفقهاؤها . توفي في سنة ١١٠١هـ^(١) .

(٢) حافظ الدين بن مكينة ، مفتي الحنفية بالديار النابلسية . كان عالماً فقيهاً ، أديباً ذا نكات حجة ومصنفات مهمة . منها شرح المنتقى بالفقه وغيره . كان يقول الشعر توفي سنة ١١٠٧ هـ^(٢) .

(٣) مصطفى الجعفري وهو ابن صلاح الدين المار ذكره . نقيب الأشراف بالديار النابلسية . جمع بين سيادة العلم والنسب ، وبلغ من الرياسة كوالده أعلى الرتب . ولد بنابلس ، ونشأ بها ، وتفقه على والده وعمه والشيخ أبي بكر الأخرمي . اشتهر كوالده بالفضل بين العلماء . درس وأفاد . كان كثير التهجد وتوفي سنة ١١١٥ هـ ودفن بنابلس^(٣) .

(٤) عبد المنان الخماش بن محي الدين النابلسي . أحد الأفاضل الأتقياء ، ولد بعد سنة ١٠٧٠ هـ تفقه على والده وعلى الشيخ أبي بكر . ثم رحل هو وعبد الفتاح التميمي إلى القدس ودرسا على مفتيها وفقيها الشيخ عبد الرحيم اللطفي وعلى الشيخ محمد السروري . وبلغ الغاية في الفقه والنحو وشهد له بالفضل جملة أفاضل حتى قال التميمي عنه : « سبقني عبد المنان براحل » توفي سنة ١١١٧ هـ^(٤) .

(١) المرادى محمد خليل سلك الدرر في أعيان القرن الثاني عشر ٢/٢١٧ .

(٢) المصدر نفسه ١٠/٢ - ١١ .

(٣) سلك الدرر ، ٤/١٨٣ .

(٤) سلك الدرر في أعيان القرن الثاني عشر للشيخ محمد خليل المرادى ٣/١٣٩ .

(٥) عبدالله بن السيد أحمد المعروف كأسلافه بالحنبلي والجمعري النابلسي .
السيد الفاضل الأديب نقيب أشرف نابلس . أخذ العلم عن أفاضل كرام وكان
له قدم راسخة في العبادة . توفى سنة ١١٢٠ هـ (١) .

(٦) عبدالله بن عبد الغفور بن محمد الجوهري . وقد مر ذكر والده . عرف
بعلمه وفضله ، وله وسائل في التصوف . توفي سنة ١١٣٧ هـ (٢) .

(٧) عبد الفتاح التميمي بن درويش الحنفي النابلسي الشيخ العالم الفاضل
الفقيه جاور بالقدس وتفقه على مفتيها الشيخ عبد الرحيم اللطفي الذي زوجه
بابنته . تولى قضاء الرملة أعواماً وقضاء مدينة غزة حيناً ثم تولى قضاء مدينة
نابلس بعد وفاة أخيه خليل وتوكل في إفتاء القدس عن عمه المذكور عدة مرات
ومن مؤلفاته « الفتاوى الفتناسحية في فقه السادة الحنفية » توفي سنة
١١٣٨ هـ (٣) . وقد أطلعت على « الكوكب الساري في نسب ذرية تيم الداري »
وهو مؤلف مخطوط موجود عند آل التميمي بنابلس ومنه يتضح أن الشيخ
درويش والد عبد الفتاح هو أول من استوطن نابلس من هذه العائلة . وكان
ذلك بعد الألف والثلاثين . وقد كان الشيخ درويش هذا في بادئ أمره
خطيباً للمسجد الإبراهيمي في الخليل ثم تقلد نيابة قضاء نابلس فقضاء القدس
الشريف وتوفي بعد سنة ١٠٧٠ هـ ومن التميمين الذين ورد ذكرهم في المخطوطه
المذكورة موسى بن محمد عبد الفتاح وقد تولى قضاء نابلس بعد وفاة والده

«١» سلك الدرر في أعيان القرن الثاني عشر للشيخ محمد خليل المرادي ، ٨٣/٣ .

«٢» المصدر نفسه ، ٨٨ / ٢ - ٨٩ .

(٣) المرادي ، ٣ : ٤١ و ٤٢ .

القاضي محمد ودام فيها زمناً يزيد على أربعين سنة وهو الذي أنشأ في سنة ١١٨١ هـ سبيلاً على الطريق ببلده ليكون عوناً لأصحاب الحاجة وتوفي سنة ١١٨٧ هـ . ويعود نسب آل التميمي الكائنين في الخليل والذين انتشروا منها في فلسطين ، إلى سيدنا تميم الداري بن أوس رضي الله عنه . وقد وفد على رسول الله ﷺ سنة تسع بمكة ومعه نفر من أقاربه فأسلموا وكان هو نصرانياً وسأله أن يعطيهم أرضاً من أرض الشام فدعا رسول الله بقطعة جلد من آدم فكتب فيها ما يأتي :

« بسم الله الرحمن الرحيم »

« هذا ما أنطى محمد رسول الله لتميم الداري وإخوته حبرون والمرطوم وبيت عينون ، وبيت إبراهيم ، وما فيهن ، نطية بت بذمتهم ونفذت وسلمت ذلك لهم ولأعقابهم فمن آذاهم آذاه الله ، فمن آذاهم لعنه الله . شهد عتيق ابن أبو قحافة وعمر بن الخطاب وعثمان بن عفان وكتب علي بن أبو طالب وشهد ، (١) .

غزا تميم الداري رضي الله عنه مع النبي ﷺ . وكان يسكن المدينة ثم انتقل منها ، بعد مقتل عثمان إلى فلسطين فسكنها وكان أميراً على بيت المقدس .

قال ابن حجر: « كان راهب أهل عصره ، وعابد أهل فلسطين ، وهو أول

(١) مسالك الأبصار في ممالك الأمصار لابن فضل الله العمري بتحقيق أحمد زكي باشا ص ١٧٤ راجع أيضاً صبح الأعشى ج ١٣ الصفحات ١٠٤ و ١١٨ - ١٢٢ .

من أسرج السراج في المسجد^(١) ... وأول من قص . وكان كثير التهجد ... قال ابن حيان : مات بالشام وقبره ببيت جبرين في فلسطين^(٢) .

قال أحمد أمين : « ويظهر أن ثقافته (أي تميم الداري) النصرانية قبل الإسلام كانت واسعة ، حتى 'عدّ من ينطبق عليهم قوله تعالى ، وَمَنْ عِنْدَهُ عِلْمٌ الْكِتَابِ ... وهذه جعلته بعد الإسلام يتحدث بروايات وقصص عن الجساسة والدحاح وإبليس وملك الموت والجنة والنار الخ، وكان له أثر كبير من هذه الناحية في علم الشام بل في علم المسلمين عامة »^(٣) .

وقال أحمد أمين أيضاً : « وكعب الأخبار ، وكان يهودياً فأسلم ثم خرج إلى الشام وسكن حمص ، وملاً الشام وغيرها من البلدان الإسلامية برواياته وقصصه المستمدة من الأخبار اليهودية ، كما فعل تميم الداري في الأخبار النصرانية »^(٤) .

وبنو الدار ، رهط تميم الداري رضي الله عنه من بطون لحم من بني كهلان

(١) وفي تفصيل ذلك قالوا : حمل تميم الداري من الشام إلى المدينة فتناديل وزيتاً ومقطاً (جمع مقاط وهو الحبل) . فلما انتهى إلى المدينة ودخل المسجد علق القناديل وصب فيها الماء والزيت وجعل فيها الفتيل . وبعد غروب الشمس أمرجت . ولما خرج رسول الله إلى المسجد فإذا بها تدمر ، فقال : من فعل هذا ؟ قالوا : تميم الداري يا رسول الله . فقال : « فورت الإسلام فور الله عليك في الدنيا والآخرة » .

(٢) ابن حجر ، الأصابة في تمييز الصحابة ١/١٨٤ . القامرة ١٣٢٨ هـ : وفي الأنساب للسمعاني ٥/٢٨٢ - ٢٨٣ بأن برير بن عبدالله أبو هند الداري ، وهو أخو تميم الأمة وابن عمه ، من الصحابة ، سكن فلسطين ومات ببيت جبرين أيضاً ، أقول : لعله دفن في قرية « برير » من أعمال غزة ، وهي غير بعيدة عن بيت جبرين ، ثم إليه نسبت القرية والله أعلم .

(٣) و (٤) ضمن الإسلام ٢/٩٧ القامرة ١٩٦٤ .

من العرب القحطانية . قال الحمداني « وبلد الخليل عليه السلام معمور من بني تميم الداري رضي الله عنه ^(١) ، ولما اعترض بعض الولاة على آل تميم وأرادوا انتزاع اقطاعاتهم منهم احتج الداريون بالكتاب الموجود معهم ، وكان الإمام الغزالي حينئذٍ ببیت المقدس . فكفر الذي أفتى بذلك وقد بقي للتمييز ما كان بأيديهم ^(٢) .

(٧) عبد الغني بن يحيى الدين بن مكية الحنفي النابلسي تقدم ذكر عم ولده حافظ الدين بن مكية . أحد الأدباء الأذكياء الأفاضل ولد قبل ألف ومائة هجرية . درس على والده وعلى عم أبيه . ثم رحل الى مصر وجاور بالأزهر وفاز هناك بحظ جزيل حتى قيل لا تجد كعبد الغني في تحقيق المعاني وتدقيق المباني وعاد لوطنه وتولى إفتاء نابلس ودرّس بها وانتفع منه طلابه . كان يقول الشعر . توفي سنة ١١٤٧ هـ ^(٣) .

(٨) عبد الله الشراي ، هو عبد الله بن أحمد المعروف بالشراي الشافعي النابلسي الشيخ العالم الفاضل الفقيه المفرد ، الإمام النحرير ، المحقق الشهير ، الصافي المشرب ، الودود الصالح . درس على علماء نابلس ورحل إلى مصر وجاور في الأزهر ، تضرع في الفقه والتفسير والحديث . تولى الإفتاء والتدريس . توفي سنة ١١٤٧ هـ ^(٤) .

(٩) عبد النبي النابلسي الأديب الشاعر . كان عالماً في التاريخ والأدب

(١) صبح الأعشى ١/٢٢٠ .

(٢) كتاب ضوء الساري لمعرفة خبر تميم الداري من ١٧٤ .

(٣) المرادي ٣/٤١ .

(٤) المرادي : ٣/٨٢ - ٨٣ .

وأنساب العرب . وله ديوان في الشعر ومن شعره قصيدته التي مدح بها صالح
باشا طوقان . وفي عودته مات غريقاً سنة ١١٥٤ هـ (١) .

(١٠ و ١١) خليل بن أحمد عاشور الشافعي النابلسي ولد سنة (١١١١) هـ
حفظ القرآن في صغره . ورحل لمصر وجاور وقرأ على شيوخها ، وتقدم
بالفقه فلا يكاد يحارى فيه . وجر أذبال المفاخر على ذويه مع وقوف تام على بقية
علوم المادة (٢) . ولما عاد تولى الأفتاء والتدريس وانتفع منه طلاب كثيرون
توفي سنة ١١٥٥ هـ (٣) .

واشتهر أيضاً ولده ابراهيم (٤) الذي تفقه عليه وسار على سيرته وقد
تولى نيابة نابلس .

(١٢) رضوان الراوي النابلسي أحد الأبدال الشيخ الصوفي الولي البركة
ولد سنة ١١١١ هـ . واجتهد في التصوف وخرج عن الدنيا الى أن بلغ مبلغ
الولاية توفي سنة ١١٥٧ هـ (٥) .

(١٣) أحمد بن أمين الدين البسطامي الشافعي الشيخ الفاضل الفقيه صدر
الديار النابلسية . درس وتفقه على خاله الشيخ عبد الحق الأخرمي وتولى افتاء
الشافعية بنابلس بعد وفاة عمه السيد حسن المغني . ألف د المناهج البسطامية في

(١) المرادي ٣ : ١٤٠ - ١٤١ .

(٢) و (٣) المرادي ٢ : ٨٣ .

(٤) المصدر نفسه ١ : ٤٤ .

(٥) المرادي ٢ : ١١٦ .

المواعظ السنية « وتوفي سنة ١١٥٧ هـ (١) .

(١) المرادي ٨٢٤١ . اطلعت على مستندات شرعية يحملها آل البسطامي في نابلس ومنها يتضح أنهم أشرف من سلالة رسول الله عليه السلام . وأن السيد عبد القادر بن السيد محمد بن السيد الوهاب بن السيد قادري بن كريم الدين بن السيد شرف الدين موسى عين نقيباً للأشرف في المدينة المذكورة سنة ١١٦٦ هـ ويذكرون أن تسميتهم بهذا الاسم تعود إلى الطريقة الصوفية البسطامية التي كانوا هم شيوخها في هذه الديار . ومؤسس هذه الطريقة هو « أبو يزيد البسطامي » العارف الزاهد المشهور . واسمه طيفور بن عيسى بن آدم بن سروسان البسطامي ، وسروسات كان مجوسياً فأسلم . وأبو يزيد مؤسس هذه الطريقة أصله من « بسطام » بفتح الباء على رأي السمعاني (الأنساب و رقعة ٨١) وبكسرهما على رأي ياقوت (معجم البلدان ج ١ / ٤٢١) وسكون السين . وهي بلدة بين خراسان والعراق نسب إليها وتوفي فيها سنة ٢٦١ هـ ٨٧٥ م عن ثلاث وسبعين سنة . وقد كان لهذه الطريقة في نابلس وجوارها زوايا كثيرة منها القبيبات ومزارب يزيد في أراضي برقة والزوايا البسطامية في قرية زواتا ونابلس وغيرها . ويتضح من الكتابة الموجودة على الزاوية البسطامية (وهي اليوم مسكن لبعض أفراد العائلة المذكورة) بأن آل البسطامي نزحوا لنابلس منذ أكثر من ستائة سنة . وهذا هو القسم المقروء من الكتابة المذكورة (بسم الله الرحمن الرحيم . لا إله إلا الله محمد رسول الله ... هذا ما أوقفه الجنب المصالي الأميري ... رسم الزاوية على الفقير إلى الله تعالى الشيخ عبدالله البسطامي الصوفي وأصحابه في تاريخ ذي الحجة سنة ٧٧٠ هـ وصلى الله على سيدنا محمد) ولهذا العائلة اليوم فروع كثيرة بنابلس تعرف بأسماء مختلفة منها سفيان ، مقبول ، خالد ، الصادق ، العالم ، فيض وغيرها .

وقد اطلعت على وقيتين من وقييات آل البسطامي ، تعود بتاريخها إلى ربيع الأول سنة ٩٠٩ هـ موقفها « أبو عبدالله محمد بن عبد الوهاب بن أبي عبدالله محمد شيخ السادة البسطامية » وقد أعيد تسجيل هاتين الوقيتين في أوائل القرن الحادي عشر للهجرة وما شهد على ما فيها سنتين « حسن بن الشيخ حسين » شيخ السادة السعدية وقد كتبنا عن هذه العائلة الشيء الكافي حين كلامنا عن قرية « المزار » من أعمال جنين ، والشيخ محمد شيخ السادة الصادية بنابلس . وآل الصادي من عائلات نابلس المعروفة دعيت بهذا الاسم نسبة إلى « صماد » بضم الصاد قرية من قرى حوران بها أحد أجدادهم . وبنو الصادي طائفة كثيرة ثبت شرف نسبهم من جهة الآباء في سنة ٩٨٥ هـ بالخطوط التي كانت عند بني عمهم في نابلس وقد ذكرهم كل من الهبلي والمرادي عند بحثهم عن بعض شيوخهم الدمشقيين . ويذكر الصاديون بنابلس أن أول من نزلها من أجدادهم هو الشيخ مسلم وما زال قبره معروفاً اليوم في محلة الحبلبة إلى الجنوب من مسجد الأنبياء .

(١٤) بهاء الدين بن عبدالله المعروف بالشماس النابلسي الشيخ الخطيب البليغ الكامل المتقن الصالح التقي ، درس الفقه على الشيخ عبد الغني مكبة والشيخ عبدالله الشرايبي ثم رحل الى الأزهر . وبعد أن مكث فيه مدة عاد الى نابلس ، فدرس فيها ، وانتفع منه الكثيرون من التلاميذ ، وبقي كذلك إلى أن توفي (١) .

(١٥) الحاج حسن فخر الدين النابلسي . كان من أرباب الأموال وتوفي سنة ١١٧٨ هـ (٢) .

(١٦) عمر الجوهري بن علاء الدين الحنفي النابلسي ، الشيخ الفاضل الفقيه . ولد سنة ١١٠٥ هـ . تفقه على عم أبيه الشيخ شمس الدين الخماش وعبدالله الجوهري وعبدالله الشرايبي . رحل الى دمشق وهناك أيضاً درس على علمائها . جمع بين العلم والصلاح وتوفي سنة ١١٨١ هـ (٣) .

(١٧) مصطفى التميمي بن عبد الفتاح المار ذكره ، ولد سنة ١١١١ هـ . تتلمذ على الشيخ عبدالله الشرايبي وعلى أبيه وخاله السيد محمد بن أبي اللطف وغيرهم ، وفي سنة ١١٤٣ هـ : تولى الإفتاء بمدينة نابلس وبقي فيها أربعين سنة حتى توفي سنة ١١٨٣ هـ كان يقول النظم وله مؤلفات عديدة ، وكان من أصدقاء ابراهيم بك طوقان « متسلم المدينة » (٤) .

(١٨) الشيخ محمد هاشم الجعفري وهو محمد بن محمد زيتون بن هاشم

(١) المرادي ٤١٢ و ٥ .

(٢) تاريخ الجبوتي ج ١ ص ٢٦٧ .

(٣) المرادي ٣ ، ١٨٣ .

(٤) المصدر نفسه ٤ ، ١٨٤ والركوب الساري في نسب ذرية تميم الداري المخطوط .

الجعفري النابلسي ، العلامة الفقيه والأديب الشاعر. ولد بنابلس سنة ١١٥٦ هـ :
ونشأ بها ، تفقه على والده وعلى العلامة الشيخ محمد السفاريني . ثم رحل إلى
دمشق وأخذ عن علماءها ثم عاد إلى بلده وأقام بها يدرس ويفيد وتوفي فيها
سنة ١٢٢٨ هـ (١) .

نابلس في عهد الحكم المصري

١٢٤٧ هـ - ١٢٥٦ هـ

١٨٣٢ م - ١٨٤١ م

بدأت الحملة التي وجهها محمد علي باشا إلى سورية زحفها في ٢ تشرين الثاني
١٨٣١ م وقد سار بعضها برأ والبعض الآخر ذهب بجزأ . وبعد أن تمكنت القوة
البرية من الإستيلاء على المدن والبلاد الساحلية ، اجتمعت القوات في حيفا
التي اتخذها ابراهيم باشا قاعدة لأعماله الحربية . وبعد وصول الباشا المذكور إلى
حيفا وفد عليه شيوخ القدس ونابلس وطبريا وقدموا خضوعهم له ، لأنهم كانوا
شديدي الإستياء من عبد الله باشا والي عكا . فكان لخضوعهم أهمية عظيمة لأنه
مكن ابراهيم باشا من بسط حكم والده على بلادهم بدون قتال . وأصبح خط
مواصلاته البرية يأمّن من الأعداء (٢) .

(١) مختصر طبقات المناقلة ١٤٧ ، ١٤٨ وجاء في هذا الكتاب عن عائلة هاشم في نابلس
ما يأتي : رينو هاشم أو الجعفري في نابلس بيت علم ومجد قديماً وحديثاً ونسبتهم إلى سيدنا
جعفر بن أبي طالب .

(٢) ابراهيم باشا في سورية ٧٤ .

وقد أبقى إبراهيم باشا الشيخ محمد القاسم^(١) متسلماً بمدينة نابلس كما كان ،
وعهد ببلاد الشعراوية إلى محمود عبد الهادي ، وبلاد جماعين ليوسف القاسم ،
كما عهد ببلاد المشاريق لعبدالله الجرار ، وبلاد بني صعب ليوسف وعبد الوهاب
الجبوسي^(٢) وكان ذلك بموجب أمره المؤرخ في ١٥ جمادى الآخرة سنة
١٢٤٧ هـ^(٣) . وبقي الشيخ محمد القاسم متسلماً على نابلس حتى ٢٦ ربيع
الآخر ١٢٤٨ هـ : حيث عين بدلاً منه الشيخ سليمان الحسين العبد الهادي^(٤) .

ثار أهل البلاد على الحكم المصري سنة ١٢٥٠ هـ : نيسان - ايلول ١٨٣٤ م .
والأسباب التي أدت إلى تلك الثورة عديدة ، أهمها أن الرأي العام الإسلامي في
فلسطين كان غير مجبذ لحكم محمد علي فيها ، حتى أن أحدهم صعد على مأذنة
إحدى الجوامع في نابلس وصاح بصوت جهوري قائلاً : « ألم يعد للدين الإسلامي
وجود ؟ هل هو مات ؟ يجب على كل إنسان يحب النبي أن يتكلم السلاح ضد
الرجل الذي لا دين له ، وهو الكافر إبراهيم باشا^(٥) » . وفي تلك الأثناء تمكن
الشيخ « قاسم الأحمد من الفرار من معتقله في يافا وحضر إلى نابلس وتولى فيها
قيادة الثوار وساعده في ذلك الشيخ عيسى البرقاوي ، وبلغ عدد المجموع
المتجمعة فيها بنحو (٦٥) ألف مقاتل^(٦) وبعد أيام قليلة سارت هذه الجموع

-
- (١) كان عبدالله باشا والي عكا قد عين الشيخ المذكور متسلماً على نابلس بدلاً من الشيخ
عبدالله الجرار في ٢٥ ربيع الآخر سنة ١٢٤٧ هـ .
(٢) المحفوظات الملكية المصرية بيان بوثائق الشام : ١٠ - ١٢٩ .
(٣) الأصول العربية لتاريخ سورية في عهد محمد علي ١ : ٧٠٥ - ٧٠٦ .
(٤) المصدر نفسة ٢ : ٤٤ .
(٥) المحفوظات الملكية المصرية والثورة في فلسطين سنة ١٨٣٤ م ص ٢٩ .
(٦) مذكرات تاريخية ١٠٦ .

متوجهة نحو القدس لمهاجمة ابراهيم باشا الموجود فيها ، وبعد معارك دامية دارت بين الطرفين حضر محمد علي باشا من مصر لنجدة ولده . وعاد قاسم الأحمد لنابلس وحشد رجاله عند قرية دير الغصون من أعمال طول كرم . وبعد هذه المعركة التي انتصر فيها ابراهيم باشا ، سار المنتصر ووجهته نابلس . ولما اقترب منها خرج أهلها للملاقاته والمحارم في رقابهم طالبين الأمان . فأجاب طلبهم ونزل على ماء خارج البلدة^(١) وكان ذلك في ٩ ربيع الأول من سنة ١٢٥٠ هـ^(٢) . ثم أخذ يقبض على من تصل إليه يده من الذين اشتركوا في حركة الانتفاض ، وكان بين الذين قبض عليهم وقتلهم الشيخ مسعود الماضي الذي انتهى مصيره في عكا . وأما قاسم الأحمد وعبدالله الجرار وعيسى البرقاوي وناصر المنصور فكانوا قد نزلوا نابلس ، بعد معركة الدير ، وأخذوا منها أولادهم وفرروا^(٣) إلى الخليل . ومن الذين وقعوا في الأسر الشيخ محمد بن الشيخ عبدالله الجرار وقد أمر ابراهيم باشا باطلاق سراحه^(٤) .

وقد توفي في نابلس في تلك الأثناء « شاهين آغا^(٥) » الذي اشترك في ثورة نابلس المذكورة^(٦) . وقد عين المصريون ، عقب دخولهم المدينة ، الشيخ حسين

(١) المصدر نفسه ١١٠ والمعروف اليوم ان الماء الذي نزل عليه ابراهيم باشا هو عين بيت الماء الواقعة على يسار السافر من نابلس الى طول كرم تبعد عن المستشفى الوطني بأقل من كيلومترين .

(٢) المحفوظات الملكية المصرية ، ٤٢٨/٢ .

(٣) الأصول العربية ٢ - ١١٦ .

(٤) حروب ابراهيم باشا المصري في سورية ١ : ٤٤ .

(٥) كان متسلماً للقدس لما دخلها المصريون . وقد أبقاه ابراهيم باشا في وظيفته الا أنه عزله لما التمس المقدسيون منه ذلك .

(٦) المحفوظات الملكية المصرية ٢ : ٤٥٢ .

عبد الهادي متسلماً عليها^(١) وبعد ذلك بمدة وجيزة عهدوا بها لولده الشيخ سليمان متسلماً السابق^(٢) وسليمان عبد الهادي هذا هو الذي ألغى ضريبة الطواحين والزيتون التي كانت تجبى من السكان في عهد سلفائه المسلمين^(٣) كما ألغى ما كان يقدمه أصحاب مصانع الفخار من فخر إليهم ، وإلى أعيان المدينة ، وما كان يرسله أصحاب البساتين من خضرة إلى بيت المسلم كل يوم ، وما كان يتقاضاه من أعشار عما يباع ويشترى من أملاك النابلسيين^(٤) .

وفي ٢٤ رمضان من سنة ١٢٥٢ هـ وقعت ببلاد الشام زلزلة (وكان ذلك قبل غروب الشمس بعشر دقائق) وكانت من نتيجة هذه أن توفي في نابلس ٤٨ شخصاً كما خرب ربعها ، وأصيب ربع آخر بعطب بالغ وأما الباقي من المدينة فقد عطب عطباً يسيراً^(٥) .

* * *

والذي يظهر أنه لما ابتداء تدخل دول أوروبا في المسألة المصرية العثمانية في سنة ١٨٣٩ م مؤازرين بتدخلهم الباب العالي ، عدا فرنسا ، قام نفر بنابلس وأعلنوا نبذهم لإبراهيم باشا وحكومته وإطاعتهم للسلطان في شخص مثله ، أحمد آغا النمر ، الذي أنعمت عليه الدولة العلية بحكم القدس ونابلس وغزة واللجون . فخاف النابلسيون من هذه الفتنة وكتبوا عريضة مؤرخة في ١٥ صفر ١٢٥٦ هـ لإبراهيم باشا يظهرون فيها ولائهم له وتنصلهم مما قام به أحمد النمر

(١) المحفوظات الملكية المصرية ٢ : ٤٢٥ .

(٢) الأصول العربية ٢ - ١٢٢ .

(٣) الاصول العربية ٢ : ١٤٨ - ١٤٩ .

(٤) الاصول العربية المجلد الثالث والرابع ص ٢٣ - ٢٤ .

(٥) المحفوظات الملكية المصرية ٣ - ٢١٠ .

المذكور (١) . ولما وصلت العريضة المذكورة الى ابراهيم باشا بعث يجنده وألقوا القبض على أحمد ونفاه إلى مصر .

وأخيراً لما أجبر ابراهيم باشا على الانسحاب من سورية ترك نابلس وجوارها وقفل راجعاً إلى مصر . وقد حضر وزير الدولة إلى عكا وأرسل منها المراسم إلى بلاد نابلس والقدس وغيرها منادياً باسم السلطان عبد الحميد الثاني سيداً على هذه الديار (٢) .

نابلس بعد خروج ابراهيم باشا من سورية

زار هذه المدينة أكثر من مرة، المستر جيمس فن (James Finn) قنصل بريطانيا في القدس بين سني ١٨٥٣ - ١٨٥٦ م ، وها نحن ننقل نتفاً من أقواله حول تلك الزيارات :

« نابلس هي اليوم عاصمة المنطقة المتوسطة من فلسطين وتلي القدس في الأهمية . وتمتاز بموقع خاص بها . وهذه المدينة الحصينة تقع في قلب منطقة من أخصب مناطق البلاد ويغلب سكانها من المسلمين المتعصبين (٣) .

والسلطات ذات الشأن في المدينة هي - المتسلم ويسمى أحياناً « قائم مقام » والمفتي والقاضي والتقيب والوجوه ولا يوجد في نابلس قناصل أوروبيون . غير أنه يوجد لقناصل روسيا وفرنسا وانكلتره وكلاء في نابلس واجبهم العناية

(١) الاصول العربية ٦١١٥ .

(٢) مذكرات تاريخية ٢١٩ .

(٣) ص ٢٣٧ من المجلد الأول من كتاب
Records from Jerusalem
Consular Chronicles of 1853 to 1856 by J. Finn

بالمسافرين والسكان المنتهين لأهمهم ، وتبليغ أية شكوى أو قذمر للسلطات المحلية ، وإبلاغ القناصل بالقدس جميع الحوادث كما تقع . ووكيلا الألمان والإنكليز من أهل البلاد المسيحيين البروتستانت ، أما الوكيل الفرنسي فمعلم من أهل البلاد أيضا (١) .

« وصلنا إلى نابلس متأخرين جداً ، وكانت الليلة مظلمة ، فضلنا سبيلنا في شوارع المدينة ، إلى أن جاء إلينا بعض أفراد البوليس الأهلي بمصايبهم وقادونا إلى منزل « عودة عزام » . وزارنا هناك « علي بك طوقان » حاكم المدينة المين حديثاً ومعه « مصطفى آغا البيرقدار » والشيخ نعمان » (٢) .

ثم وصف القنصل ما كان يقوم به المبشر (John Bowen) جون بوين في المدينة من أعمال ، كتعليم الأطفال على اختلاف دياناتهم . ويذكر أن بين طلابه المسيحيين « ٢٠ » مسلماً وثلاثة من السمرة ويهودي واحد ، وأنه كان يعلمهم القراءة والكتابة ومبادئ الحساب بلقمتهم العربية التي كان المبشر نفسه يتقنها .

ثم يذكر وفود رؤساء العائلات لزيارة المبشر المذكور في ديوانه ، ومع كل منهم غليونه وتبغته متحدثين معه في شتى المواضيع ، ولا سيما الجدل الديني الذي جرى بين الشيخ نعمان ، وهو مفتي سابق ، وسليم بك طوقان أخي حاكم البلدة من جهة وميشيل قعوار المسيحي من جهة أخرى بشأن مميزات كل من القرآن الكريم والإنجيل (٣) .

(١) ص ٢٣٨ التجلد الأول و ص ٤٢٤ و ٤٢٥ من المجلد الثاني من كتاب :
Records from Jerusalem Consular Chronicles of 1853 to 1856
by J. Finn .

(٢) تقرير القنصل المار ذكره المجلد الثاني ص ٦ .

(٣) المجلد نفسه المجلد الثاني ص ١٥٠ و ١٥٢ .

وأهم الحوادث التي حدثت بنابلس في تلك السنوات القلائل الحادثة التي حدثت في نيسان سنة ١٨٥٦ م وقد ذكرها القنصل المذكور بالتفصيل . وهي تتلخص في أن أشياح حزب طوقان ، الذين كانوا حينئذ بعيدين عن السلطة ، كانوا يرقبون عثرات منافسيهم من أشياح آل عبد الهادي أصحاب السلطة والنفوذ في نابلس في ذلك الوقت . فأثار الأولون عصبية السكان ، وحركوا فيهم ما كانت قنطوي عليه نفوسهم من تعصب ديني ، متخذين الحوادث الآتية ذريعة لذلك :

وصل المطران الإنكليزي إلى نابلس ومعه جرس جاء به من انكلترا ليعلقه فوق مدرسة الكنيسة . وقد حضر الاحتفال بقرعه لأول مرة قواسو حاكم المدينة محمود بك عبد الهادي (١) بإذن منه . وحدث بعد يومين أن أقام وكيل القنصلية الفرنسية بالمدينة احتفالاً كبيراً بمناسبة ولادة أمير لامبراطور فرنسا ، ورفع فوق منزله الأعلام الفرنسية والعثمانية والانكليزية . فزار حاكم البلد ، محمود بك عبد الهادي وكيل القنصل بهذه المناسبة وأمر رجاله بإطلاق النار إظهاراً لشعورهم نحو امبراطور فرنسا (٢) حليف السلطان في حربه ضد الروس .

(١) هو أخو حسين عبد الهادي المار ذكره .

(٢) ذكر القنصل البريطاني ميل آل عبد الهادي لفرنسا فقال - وهذا يرجع لمساعدة حولتهم للمصريين أثناء احتلال ابراهيم باشا لسورية . ولما كان الفرنسيون يعضدون والد ابراهيم باشا تبعمهم آل عبد الهادي في ذلك ، وأظهروا ولاءهم لفرنسا التي منحتهم ، في بعض الأحيان ، شيئاً من الرعاية الودية . وقد بقي هذا الولاء من آل عبد الهادي لفرنسا لمدة قريبة . فإن المرحوم الحاج شافع عبد الهادي الوجيه المعروف كان لوقت قريب القنصل الفخري لفرنسا بنابلس .

أدت هذه الحوادث إلى انتشار الإستياء بين النابلسيين ، وابتدأوا يترقبون الفرصة لإظهار شعورهم بذلك . ففي ٤ شباط سنة ١٨٥٦ م بينما كان المؤذن يدعو لصلاة الجمعة التي تلت هذه الحوادث ، هاج الجمهور وأجبروه على النزول من المنذنة وأغلقوا الجامع وساروا في الشوارع منادين بهياج « مات الإسلام » . « هبوا أيها المؤمنون » . « أفيقوا جميعكم أيها المسلمون » .

ومر في تلك الأثناء بنابلس القسيس الإنكليزي س. لايد S. Lyde (١) ولما أراد امتطاء جواده خارج بوابة المدينة أحاط به المتسولون ، وكان بينهم متسول أبكم مشهور بوقاحته ، فتمسك بمعطف القسيس المسافر ، الذي صمم على أن لا يعطيه شيئاً . وعندما تم باعتلاء جواده وسحب معطفه من قبضة المتسول إنطلقت رصاصة من بندقيته أصابت ذلك المتسول بعد برهة . فزادت هذه الحادثة الهياج ، وكانت سبباً لفتنة عامة ، ولكن البوليس الأهلي تمكن أن يدفع الأذى عن المرسل البروتستنتي المذكور وحماه محمود بك في داره . وتعالى صياح الهائجين داعين للأخذ بالثأر وإنزال الأعلام والجرس وفي الحال ألقى الجرس والأعلام بما فيها العلم العثماني على الأرض ، ونهبت بيوت المسيحيين من ساكني البلد وحطمت دورهم .

وأعاد محمود بك النظام بسرعة ، وظل محافظاً على حياة المستر لايد إلى أن تمكن من إرساله إلى القدس (٢) .

(١) ذكره القنصل البريطاني في صفحة ١٥٠ من المجلد الثاني من كتابه بأنه من خريجي كلية يسوع ، Jesus College بحمامة كبرديج ، وانه كان يقوم بأعماله التبشيرية في جبال النصيرية في شمال سوريا .

(٢) بتلخيص من تقارير القنصل الإنكليزي ، المجلد الثاني ٤٢٥ - ٤٢٩ .

ووصلت الأخبار إلى والي بيروت ، خورشيد باشا ، فأرسل يستدعي محمود بك عبد الهادي قائم مقام نابلس ، ليخبره بحقيقة الواقع . وأرسل فنصل بريطانيا العام في بيروت ، يستوضح الوالي عن تلك الفتنة ، وقدم بنفس الوقت بياناً بأسماء مثيرتها ذكراً القاضي والمفتي والشيخ محمد عاشور وعبد الفتاح آغا النمر^(١) .

فرضت الحكومة العثمانية غرامة قدرها (٥٥) ألف قرش على المحكوم عليهم بنابلس ودفعتها لقنصل بريطانيا تعويضاً للكنوطين ، وأذنت بإقامة حفلة لإعادة رفع العلم الإنكليزي وإنزال العقاب بمسبي القلاقل وزعمائها ، وأمرت بدفع عشرة آلاف قرش دية لورثة الأبكم ، واشترطت لإخراج المرسل البروتستنتي الذي اقترف جريمة القتل التي سببت هذه الاضطرابات في البلاد ، وأن يرسل إلى انكلترا على أن لا يعود منها أبداً^(٢) .

وقد وقعت بعد ذلك في سنة ١٨٥٨م ، فتى جديدة بين عائلات وقبائل بلاد نابلس ، فقررت الحكومة العثمانية أن تحكم هذه البلاد حكماً مباشراً ، وأن تبعث عن الحكم أبناءها من آل طوقان وعبد الهادي وغيرهم ، فأرسلت الجنود إلى نابلس وألقي القبض على محمود بك عبد الهادي وعلى الأشخاص المتهمين بالاشتراك في تلك الفتنة ، وقلدت أمر نابلس لرضا بك القائم مقام الجديد الذي وصل إليها من الآستانة في سنة ١٢٧٥ هـ . ١٨٥٩ م^(٣) .

(١) مجموعة المحررات السياسية والمفاوضات الدولية عن سوريا ولبنان ١ - ٢٩٩ .

(٢) مجموعة المحررات السياسية والمفاوضات الدولية عن سوريا ولبنان ١ : ٣٥٤ .

(٣) المصدر نفسه ٣٠٠ و ٣٥٤ .

تمتعت نابلس وجبلها ، بعد الفتن المار ذكرها ، بالأمن والطمأنينة ، وزارها بعض الضباط والأجانب في كانون الأول من سنة ١٨٦٠ م ووصفوا ذلك بقولهم :

« أما بلاد نابلس والسامرة ، وقد كانتا منذ بضع سنوات مرسحاً للشقاوة والثورة على الحكومة التركية ، أصبحتا اليوم تنعمان بالأمن والراحة تحت إرادة رجل حازم ليس له سوى ٣٠٠ جندي ، ألا وهو يوسف بك الذي يجري على طريقة الحكومة المصرية التي تقيد بخدمتها مدة طويلة (١) . »

ولما أعلنت بيروت مركزاً لولاية خاصة سنة ١٣٠٥ هـ أصبحت نابلس مركز لواء تابع لها . وُعِين « صادق باشا » أول متصرف لها .

وبقيت هذه المدينة ، كما بقي غيرها ، من البلاد الفلسطينية ، تحت الحكم العثماني ولما قامت الحرب العالمية الأولى (١٩١٤ - ١٩١٨ م) قاست كغيرها من المدن الفلسطينية شيئاً كثيراً من جراء الارهاق والجوع . وبعد أن استولى البريطانيون على القدس في كانون الأول سنة ١٩١٧ م أصبحت نابلس مركزاً لقيادة الجيش العثماني السابع الذي كان في بادئ أمره تحت قيادة فوزي باشا ، ثم خلفه لمرضه مصطفى كمال باشا القائد التركي الذي عرف فيما بعد باسم « أبا تورك » وفي ليلة ١٩ - ٢٠ أيلول من سنة ١٩١٨ هاجم البريطانيون الجيش العثماني السابع وتمكنوا في فجر ٢٠ أيلول من احتلال قرية « فرخة » وفي اليوم التالي دخل لواء « الفرسان الاسترالي الخامس نابلس وأسر الحلفاء فيها ٧٠٠ أسير وغنموا مدفعين وتسعة متراليوزات .

(١) المصدر نفسه : ٣ - ٢٩٤ .

وما زالت هذه المدينة ، كغيرها من مدن فلسطين ، تحت حكم البريطانيين ، ولكن يبدو أنها أخذت تفقد أهميتها الاقتصادية شيئاً فشيئاً بتغير أحوال النقل والتجارة . فهي لم تعد المدينة التي كانت تقدم البضائع لشرق الأردن ^(١) ، كما وأن النقص في مقدار ما تصدره من الصابون قد أضعف تجارتها ^(٢) .

(١) ر (٢) النظام الاقتصادي في فلسطين ص ٤٩٠ .

نابلس في العهد البريطاني المخزي

١٩٤٨/٥/١٥ - ١٩١٨/٩/٢١

تبعد نابلس من الأماكن الآتية بما ذكر من المسافات : (بالكيلومترات)

العقبة	:	٤٣٥	اللطرون	:	٩١
الحَمَّنة	:	١٢٦	الخليل	:	١٠٩
السلط	:	٧٦	رأس العين	:	٤٧
عجلون	:	١٤٦	»	:	٤٤
الحدود العراقية	:	٤٤٣	العفولة	:	٦٠
الحدود السورية	:	١٥٧	سيلة الضهر	:	١٩

مساحة أراضيها ومزروعاتها

بلغ مجموع مساحة أراضي نابلس في ١٩٤٥/٤/١ « ٨٣٦٥ » دونماً ، منها (٥٥٧١) مساحة المدينة نفسها و (٥٤٩) دونماً للطرق والسكك الحديدية

و (١٥) دونماً لليهود حيث كانت قد خصصت كمقبرة لموتاهم . تزرع في أراضيها الحنطة والشعير والعدس والكرسنة والقول والسمسم والحمص والخضار . وقد بلغ مجموع ما زرع منها عام ١٩٣٧ أكثر من ٢٠٠ دونم . وفيها نحو ٢٢٠ دونماً مفروسة بالزيتون وأكثر من ٣٠٠ دونم مفروسة بأشجار الفواكه كالتفاح والتين واللوز والمشمش والعنب وغيرها .

ويوجد في نابلس مياه غزيرة تنبع من جبل جرزيم ، ففيها خمسة ينابيع رئيسية وأحد عشر ينبوعاً صغيراً ، وهي تغذي ينابيع عديدة في المدينة (١) . وأشهر هذه العيون رأس العين وعين الصبيان وعين بيت الماء وعين القريون (٢) وعين العسل وعين الدفنة (٣) وغيرها . وغزارة مياه نابلس هي التي جعلت وادها خصباً مملوءاً ببساتين الخضرة والفاكهة واكسبته منظرأً جميلاً للغاية .

وقد بلغت الضريبة المطالوبة للحكومة من نابلس عن سنة ١٩٤٠ - ١٩٤١ (٣٥٩٥) جنيهاً و ٦٩٦ ملاً .

تقسم نابلس إلى قسمين : البلدة القديمة وهي التي عرفت بأزقتها المعتمة وأسواقها الضيقة وأبنيتها المتلاصقة ، والبلدة الحديثة وهي التي أقيمت

(١) ص ٤٨٢ من كتاب A Handbook of Syria . والمعرف عند أهلها ان في نابلس ٢٢ ينبوعاً من الماء .

(٢) لعلها من « قرنا » السرياقية بمعنى القمة والرأس .

(٣) « دفنة » كلمة يونانية بمعنى « شجر القار » . وتحتوي هذه العين على « بقايا بئله يحيط بالعين ، برج مستدير وقناة » .

بناياتها وشوارعها على طراز حديث ؛ وقد كانت للزلزلة التي حدثت عام ١٩٢٧^(١) تأثير كبير على السكان في انتشارهم خارج المدينة القديمة واقامة دورهم ومنازلهم على الجبال في شرقي نابلس وغربها . وأحياء نابلس كثيرة منها حارة الحبله والقيسارية والعقبة والقريون والياسمينه والشوَيْتيرة^(٢) التي تعرف أيضاً باسم حارة الغرب « كما يدعى القسم الشرقي من المدينة باسم « حارة الشرق » .

وتعد نابلس في موقعها ، من أجمل مدن فلسطين . ولعل منظرها من احدى الطرق المشرفة عليها من جبلي عيبال وجرزيم يعد أجمل منظر تقع عليه العين في بلادنا . وتقع في قلب منطقة تعد من أخصب مناطق البلاد . وتمر منها الطرق المختلفة فتوصلها عن طريق القدس ينجوبي فلسطين . وعن طريق طول كرم بالبحر وبشمال البلاد عن طريق جنين . وعربطها طريق جسر دامية بالغور وشرق الأردن .

مناخ نابلس

تقع نابلس على خط عرض ٣٢°١٣ شمال خط الاستواء ؛ وعلى خط طول ٣٥°١٦ شرقي غرينش . وترتفع عن سطح البحر بـ ٥٥٠ متراً^(٣) .

(١) حدثت هذه الزلزلة في ١١ تموز من عام ١٩٢٧ م . وأعظم تدمير لها كان في نابلس والقدس ورام الله واللد وعمان والسلط . وقد بلغ عدد القتلى في فلسطين وشرقي الأردن ٢٧٢ والجرحى ٨٣٣ شخصاً .

(٢) لملها من (شوريتا) السريانية بمعنى الحافة والأرض العالية المشرفة أو من «شوتيا» بمعنى الأرض المهدة للزرع . والرأي الأول هو الراجح .

(٣) هذا ارتفاع ادارة بوليس المدينة في جوار المدرسة الغزالية (عام ١٩٤٠) .

فيما يلي جدول بدرجات الحرارة ، حسب الميزان اللثوي ، والرطوبة في نابلس لسنتي ١٩٤٤ - ١٩٤٥ م

وقد أخذت عن ارتفاع ٥٨٠ متراً تقريباً

حزيران	ايار	نيسان	آذار	شباط	كانون الثاني	معدل النهاية المطمئ للدرجات الحرارة
سنة ١٩٤٥-١٩٤٤	سنة ١٩٤٥-١٩٤٤	سنة ١٩٤٥-١٩٤٤	سنة ١٩٤٥-١٩٤٤	سنة ١٩٤٥-١٩٤٤	سنة ١٩٤٥-١٩٤٤	معدل النهاية الصغرى للدرجات الحرارة
٢٨٠١	٢٨٠٧	٢٣٠٨	١٤٠٦	١٢٠٢	١٣٠٢	١٣
١٦٠١	١٦٠٦	٨٠٧	٥٠٤	٥٠١	٦	٥٧
٢٢٠١	٢٢٠٦	١٤٠٢	١٠	٨٠٦	١٠٦	٤٠٤
٣٠١	٣٨٠٥	٢٨٠٥	٢٣	١٨٠٢	٢٣٠٥	٢٠
١٤	١٢	٩	١	٢	٢٠٥	٣٠٣
٥٩	٥٣	٥٦	٦٥	٧٥	٧٣	٧٢
						متوسط الرطوبة النسبية بالمئة

كانون أول سنة	تشرين ثاني سنة	تشرين أول سنة	ايلول سنة	آب سنة	تموز سنة	
١٩٤٥ + ١٩٤٤	١٩٤٥ + ١٩٤٤	١٩٤٥ - ١٩٤٤	١٩٤٥ - ١٩٤٤	١٩٤٥ - ١٩٤٤	١٩٤٥ - ١٩٤٤	معدل النهاية العظمى لدرجات الحرارة
١°٥٠٩	١°٩٦٦	٢°٥٥٨	٣°٩٠٨	٣°٢٥٦	٣°١٥٤	٢°٩٠٥
٧°٠٨	١°٢٥٩	١°٤٦٦	١°٨٠١	١°٩٥٥	١°٨٠٩	١°٨٠٤
١°١٠٨	١°٥٨١	٢°٠٥٢	٢°٣٦٩	٢°٦٠٦	٢°٥٠٢	٢°٤
٣°٤٠٥	٣°١٥٥	٣°٤٠٢	٣°٤	٣°٧٠٥	٣°٤٠٨	٣°٤٠٥
٤°٠٥	٣°٨٠٢	١°٣	١°٥٥٥	١°٧٠٥	١°٧	١°٧
٧١	٧٤	٥٤	٦٤	٥٣	٥٠	٦١
						متوسط الرطوبة النسبية بالمتة

وهذا جدول آخر لكمية الأمطار التي سقطت في نابلس : بالمليترات ؛ من سنة ١٩٣٦ - ١٩٣٧ إلى سنة ١٩٤٣ - ١٩٤٤ (تتبدى السنة في حزيران وتتسهي في أيار)

٢٥٣٥	١٩٣٥ - ١٩٣٦	٧٢١	١٩٣٦ - ١٩٣٧	٤٦٩٣	١٩٣٧ - ١٩٣٨	٢٣٩	١٩٣٨ - ١٩٣٩	٣٧٨١	١٩٣٩ - ١٩٤٠	٥٨٥٩	١٩٤٠ - ١٩٤١	٧٠١	١٩٤١ - ١٩٤٢	١٠٢٤٣٤	١٩٤٢ - ١٩٤٣	٥٤٣٩	١٩٤٣ - ١٩٤٤	٨٧٥٣	١٩٤٤ - ١٩٤٥
------	-------------	-----	-------------	------	-------------	-----	-------------	------	-------------	------	-------------	-----	-------------	--------	-------------	------	-------------	------	-------------

٢٣١٧	١٩٤٥ - ١٩٤٦	٥٧٣٣	١٩٤٦ - ١٩٤٧	١٠٤٦	١٩٤٧ - ١٩٤٨	٧٥٩	١٩٤٨ - ١٩٤٩	٦٥٢	١٩٤٩ - ١٩٥٠	٥٨٦٥	١٩٥٠ - ١٩٥١	١٩٥١ - ١٩٥٢	٦٥٨٨	١٩٥٢ - ١٩٥٣	٧٤١	١٩٥٣ - ١٩٥٤
------	-------------	------	-------------	------	-------------	-----	-------------	-----	-------------	------	-------------	-------------	------	-------------	-----	-------------

- فوائد : (١) بلغ عدد الأيام الممطرة في سنتي ١٩٤٢ - ١٩٤٣ (٧٨) يوماً وفي سنتي ١٩٤٣ - ١٩٤٤ (٥٩ يوماً) .
 (٢) كان يوم ١٧/١٠/١٩٤٢ أغزر أيام سنتي ١٩٤٢ - ١٩٤٣ أمطاراً إذ بلغت كمية المطر ١٤٤ ملتراً .

وبهذه المناسبة نذكر ما سجلته مقاييس الأمطار في نابلس خلال سنوات ١٩٦٠ - ١٩٦١ الى ١٩٦٤ - ١٩٦٥ ، وذلك نقلاً عن النشرة الاحصائية السنوية لعام ١٩٦٥ ، التي تصدرها دائرة الاحصاءات العامة الاردنية (العدد ١٦ ص ١١١) .

عام ١٩٦٠ - ١٩٦١ : ٥٧٨ مم

» ١٩٦١ - ١٩٦٢ : ٦٩٣ مم

» ١٩٦٢ - ١٩٦٣ : ٥٠٠ مم

» ١٩٦٣ - ١٩٦٤ : ٨٠٦ مم

» ١٩٦٤ - ١٩٦٥ : ٨١٨ مم

* * *

وفي نابلس (عام ١٩٤٢ م) مجلس بلدي مكون من ثمانية أعضاء ، بما فيهم الرئيس . وقد قامت البلدية بمشاريع عديدة لفائدة المدينة منها فتح الشوارع وإحداث متنزه عام وملعب للمدارس وتوزيع المياه على بيوت المدينة وغيرها .
وهاك جدولاً بواردات بلدية نابلس ومصروفاتها لبعض السنين :

السنة	الواردات بالجنيهات الفلسطينية ^{١٥}	المصروفات بالجنيهات الفلسطينية
١٩٢٧	٥٦١٢	٤٧٢١

(١) كان آخر دور نقدي عرفته فلسطين في العهد العثماني هو « استعمال الذهب فقط قاعدة للنقد . فالجنيه العثماني الذهب ، رأس العملة ووحدة النقد ، يقسم الى ١٠٠ قرش . والمسكوكات الفضية والنكالية والنحاسية كانت الوحدة المتوسطة للمد بين الجنيه والقرش . فالجديدي (نسبة الى السلطان عبد الحميد وهو يساوي ٢٠ قرشاً) وأجزائه (نصفه مجيدي وربع مجيدي)

٧٨٤٤	٨٩٧٠	١٩٢٨
٧١٣٦	٧٤٥٣	١٩٣٢
٩٠٦٦	٩٢٧٦	١٩٣٥
٩٧٦٦	١٠٦٥٥	١٩٣٧
١٢٠٧٦	١٤٤٢٣	١٩٣٩

مسكوكات فضية . و « البشلك » - كلمة تركية بمعنى « ذر الحنسة » او خماسي .. ويساوي ٢,٥ قرشاً - ونصف البشلك والقرش و « التليك » - تحريف الكلمة الغربية بمعنى « معدني » وكل اربع قطع منها تساوي قرشاً - نقد من النيكل والنحاس .

وفي غضون الحرب العالمية الاولى لجأ العثمانيون ، كثيرهم من الدول المحاربة الى اصدار اوراق نقدية غير قابلة للاستبدال لتستطيع ان تقوم بمطالب الحرب . وبما ان الاوراق النقدية في الدولة العثمانية - ومنها فلسطين - كانت اكثر من النقود المستعاض عنها هبطت قيمتها هبوطاً كبيراً . ففي سنة ١٩١٧ م. كان الجنيه العثماني الورق يساوي اقل من ١٠ بلثة من قيمتها المسجلة عليها .

ولما احتل البريطانيون البلاد حلت العملة المصرية محل العملة العثمانية وكان الجنيه المصري يساوي ١٠٠ ملع او ١٠٠ قرش .

وفي ١ (تشرين الاول) ١٩٢٧ ابتدئ بتداول النقود الفلسطينية فكان الجنيه الفلسطيني - وهو يعادل الجنيه الاسترليني - ١٠٠٠ مل. وكان كل من الجنيين المذكورين يعادل ٩٧٥٥ قرشاً مصرياً او ٩٧٥ ملياً . وبمباراة أدق كان الجنيه المصري يساوي ١٥٠٢٥٦٤ من الجنيه الفلسطيني وبعد ٣١ (آذار) ١٩٢٨ لم تمد تعتبر النقود المصرية نقداً قانونياً .

وكان للنقد الفلسطيني اوراق نقدية من فئات ٥٠٠ مل وجنيه واحد وخمسة جنيهات وعشرة جنيهات وخمسين جنيهاً ومئة جنيه والمسكوكات الفضية هي من فئتي خمسين ملا ومئة مل بينما المسكوكات النكلية هي من فئات خمسة ملات وعشرة ملات وعشرين ملا . والمسكوكات النحاسية هي من فئتي مل واحد ومليين .

ولعدم وجود وحدة متوسطة بين الجنيه والمل اصطلح الجمهور على استعمال لفظة (القرش) الذي يعادل عشرة ملات .

١٠٩٣١	١٥١٣٥	١٩٤١
١٥٦٦١	١٨٣٠٨	١٩٤٣
٢٠٠٨٠	٢٦٨٠٥	١٩٤٤

والارقام التالية توضح لك حركة البناء في هذه المدينة لبعض السنين :

السنة	عدد الرخص المعطاة	القيمة النقدية بالجنيهات	تفقات البلدية على الاشغال العامة بالجنيهات
١٩٣٠	٨٨	٢٠٢٠٠	١٨٠٦
١٩٣٢	٩٢	١٨٨١٦	١٣٩٥
١٩٣٤	٢٠٣	١٠٥٠٠	٣٠٧٧
١٩٣٥	١٨٥	١٧٦٥٠	٣٦٧٤
١٩٣٧	٣٥٠	٥٢٠٥٠	٤٥٨١
١٩٣٩	٣٠٠	٥٤٠٢٤	٣١٩٠
١٩٤١	٢٢٠	٤٢٨٢٠	١٦٦٤
١٩٤٣	٣٨٥	٥٧٠٥	٤٠٧٧
١٩٤٤	٧٢٨	٤٩٧٤٣	٥٩٨٧

وبهذه المناسبة نذكر : (١) ان واردات بلدية نابلس سنة ١٣٢٢ مالية عثمانية وفق ١٩١٦ م. بلغت ٣٨٨،١٧٤ قرشاً ومصروفاتها كانت (٢٦٠،٤٤٠)

قرشاً^(١). وان أهم عمل قامت به قبل الحرب للمالية الاولى هو انشاؤها حديققتها الرشادية المعروفة اليوم باسم «حديقة البلدية» الكائنة بحي الشويطرة .

(٢) والارقام التالية تبين واردات ونفقات بلدية نابلس لخمس سنوات ، بعد نكبة عام ١٩٤٨ م :

السنة	الواردات (بالدينار الاردني)	النفقات (بالدينار الاردني)
١٩٥٦	١٢٤٤٦٠٠	١١٨٦١٠٠
١٩٥٧	١٦٧٤٤٠٠	١٨٦٦٣٠٠
١٩٥٨	١٢٠٤٤٠٠	١٢٦٦١٠٠
١٩٦٥	٢٦٠٦٧٠٠	٤٢٧٦١٠٠ ^(٣)

« المستشفيات والحالة الصحية بنابلس »

يوجد في نابلس (١) المستشفى الانجليزي (٢) والمستشفى الوطني .

المستشفى الانجليزي : وهو المعروف باسم مستشفى الارسالية الانجليزية :

(١) ولاية بيروت ، القسم الجنوبي ص ١٤٦ . والجنية العثماني يساوي ١٠٠ قرش عثماني . وأصل كلمة « قرش » مأخوذة عن كلمة « غروش - Grochen » الالمانية وهي عن اللاتينية Grossos ومعناها السميك .

(٢) المملكة الاردنية الهاشمية ، وزارة الاقتصاد الوطني ، النشرة الاحصائية السنوية لعام ١٩٥٨ م. العدد التاسع - ص ٧٣ .

(٣) المملكة الاردنية الهاشمية ، دائرة الاحصاءات العامة ، النشرة الاحصائية السنوية لعام ١٩٦٥ العدد ١٦ ص ١٦٢ .

G.M.S. تأسس سنة ١٩٠٠ وفيه « ٤٥ » سريراً^(١) . إن عدد المرضى الذين قبلوا فيه في سني ١٩٣٨ ، ١٩٣٩ ، و ١٩٤٠ و ١٩٤١ كان على التوالي ٦٣٣ و ٤٩٩ و ٥٩٧ و ٧٠٩ . وأما عدد الاشخاص الذين راجعوا عيادته للتداوي فقد بلغوا في سنة ١٩٣٨ « ٤٢٣٤ » شخصاً بلسنج مجموع حضورهم « ٩٨٧٦ » حضوراً . وفي سنة ١٩٣٩ بلغوا « ٤٣٤٥ » شخصاً بلسنج مجموع حضورهم « ١٠٢٨٢ » حضوراً .

المستشفى الوطني : هذا المستشفى أنشئ بأموال التبرعات التي تبرع بها النابلسيون . وقد احتفل بافتتاحه في اليوم السابع من شهر (مارس) ١٣٢٦ مالية عثمانية^(٢) . وفق ١٩١٠ م . وكان فيه في أيام الحرب العالمية الاولى ٦٠ سريراً^(٣) واما اليوم « سنة ١٩٤٤ » فانه يشتمل على ١١٩ سريراً وقد بلغ عدد المرضى الذين دخلوه عام ١٣٣٠ مالية عثمانية ١٩٦٤ م . (٢٦٣٤) مريضاً بينما كان عددهم في سنة افتتاحه « ٤٧٤ » مريضاً^(٤) . وأما عددهم في سني ١٩٣٨ و ١٩٣٩ و ١٩٤٠ و ١٩٤١ فقد كان على التوالي « ٢٢٧٣ » و « ٢٦٩٩ » و « ٢٦٩١ » و « ٢٨٣٥ » مريضاً^(٥) .

-
- (١) تقرير ادارة الصحة الفلسطينية لسنة ١٩٤١ ، ص . ١٧ .
 (٢) ولاية بيروت ؛ ص ١١٧ . أن البلاطة للثبنة فوق باب المستشفى تذكر انه تأسس سنة ١٣٢٨ .
 (٣) ولاية بيروت ص . ١١٨ .
 (٤) المصدر نفسه ص . ١١٨ .
 (٥) كان عدد أسرة المستشفى في سنة ١٩٣٨ (٨٥) سريراً . وأما في للسنيين الثلاث الاخرى فقد كانت ١١٣ سريراً .

هذا وقد بلغ مجموع الاشخاص الذين راجعوا مستوصف الحكومة وعيادتها للتداوي في نابلس سنة ١٩٣٨ م. « ٩٥٤٤ » شخصاً بلغ مجموع حضورهم « ٤١٠٥٨ » حضوراً . وفي سنة ١٩٣٩ بلغوا « ٩٠٠٩ » اشخاص بلغ مجموع حضورهم « ٤٣٧٤٢ » حضوراً .

المواليد والوفيات : أن الجداول الآتية تبين عدد المواليد والوفيات في نابلس عن سنتي ١٩٣٨ و ١٩٣٩ وذلك نقلاً عن تقارير ادارة الصحة في السنتين المذكورتين .

السنة	عدد سكان نابلس	المواليد الرفيات	وفيات الاطفال	معدل المواليد	معدل الوفيات
	بالتقدير	٩٦٠ ٣١٩	تحت سن الواحدة	بالآلاف	بالآلاف
١٩٣٨	١٩٧٠٠	٩٦٠ ٣١٩	٩٤	٤٨٧	١٦٧٢
١٩٣٩	٣٠٢٠٠	٩٠٠ ٣٢٥	٨٦	٤٤٦ ^(١)	١٦١ ^(٢)

معدل وفيات الأطفال بالآلاف .

١٩٣٨	٩٨
١٩٣٩	٩٦ ^(٣)

- (١) أي ان كل الف بنابلس معدل مواليدهم « ٤٤٦ » مولوداً . إن اعل معدل للمواليد بالآلف من السكان كان في تلك السنة « ١٩٣٩ » في غزة إذ بلغ « ٦٧ » مولوداً ثم خات يونس (٦٣٦٦) فالخليل (٦١٦٦) . وأقل معدل كان في المستعمرات اليهودية ، ففي تانانيا بلغت مواليدها ، (١٧٦٦) والحضيرة (٢٠٢٢) ثم تل أبيب (٢٠٢٤) ..
- (٢) إن اعل معدل للوفيات بالآلف من السكان كان في تلك السنة (١٩٣٩) في غزة إذ بلغ (٢٦٦٧) فالجندل (٢٣٢٢) ثم بيت جالا (٢١٦٦) . وأقله كان بين اليهود . ففي كل من العفولة والحضيرة بلغ معدل الوفيات بالآلف اربعة بينما بلغ (٥٨) في تانانيا .
- (٣) اي انه يموت (٩٦) طفلاً من كل الف يولدون . إن اعل معدل لوفيات بين الاطفال الذين ولدوا احياء ، كان في تلك السنة : في بيت لحم (١٦٥) والجندل (١٦٣) ثم قرى صفد (١٦١) . وأقلها كان في الحضيرة (٤١) ثم في اريحا وقراما (٤٢) وفي ريشون لصيون (عيون قارة) (Rishon - le Tsiyon) (٤٧) .

وبهذه المناسبة نثبت الجدول الآتي : وبه معدل المواليد والوفيات في كل ألف من السكان في فلسطين لمدة ست سنوات «ولا يدخل في هذا الجدول البدو» إنما يشمل السكان المستقرين من سكان المدن والقرى .

غيرهم	المسيحيون	اليهود	المسلمون	جميع الأديان	
٤١٠٨٠	٣٣٠٥٠	٣٠٠٠٣	٤٦٠٥٨	٤١٠٥٣	١٩٣٤
٤٢٠٨٢	٣٥٠٤٥	٣٠٠٦٤	٥٢٠٥٩	٤٥٠٠٩	١٩٣٥ معدل المواليد
٥١٠٠٥	٣٦٠٢٢	٢٩٠٦٧	٥٣٠١٣	٤٤٠٨٤	١٩٣٦ بالآلاف
٤٤٠١٣	٣٣٠٦٥	٢٦٠٤٧	٤٩٠٨٢	٤١٠٥٤	١٩٣٧ من السكان
٤٢٠٣٥	٣٤٠٣٥	٢٦٠٢٦	٤٧٠٣٥	٣٩٠٩٠	١٩٣٨
٤٠٠٩٢	٣١٠٣١	٢٣٠٠٢	٤٦٠٤٢	٣٧٠٩٨	١٩٣٩
٣١٠٠٠	١٦٠٢٥	٩٠٤٧	٢٦٠٧٠	٢١٠٨٢	١٩٣٤
٢١٠٠٠	١٣٠٩٢	٨٠٥٣	٢٣٠٤٨	١٨٠٦٠	١٩٣٥ معدل الوفيات
٢٠٠٠٨	١٢٠٥٩	٨٠٨١	١٩٠٩٨	١٦٠١٠	١٩٣٦ بالآلاف من السكان
٢٢٠٨٥	١٣٠٩٥	٧٠٧١	٢٤٠٨٦	١٨٠٨٨	١٩٣٧
١٦٠٨١	١٢٠٥١	٨٠١١	١٨٠٧١	١٥٠٠٣	١٩٣٨
١٧٠٦٣	١١٠٥٣	٧٠٥٧	١٨٠٣٨	١٣٠٩٠	١٩٣٩
٢٠٢٠٦٧	١٥٢٠٦٢	٧٧٠٩٦	١٧٥٠٣٤	١٥٧٠٧٠	١٩٣٤
١٧٧٠٧٣	١٢٥٠٨٠	٦٤٠١٥	١٤٨٠١٠	١٣١٠٤٨	١٩٣٥ معدل وفيات
١٢٩٠٣٧	١١٣٠٧٢	٦٨٠٨٥	١٣٦٠١٧	١٣١٠٥٨	١٩٣٦ الأطفال بالآلاف
١٧٩٠١٣	١٢٧٠٣٤	٥٧٠٢٠	١٧٩٠٣١	١٥٣٠٨٤	١٩٣٧ من المولودين
٩٠٠١٨	١٠٣٠٩٨	٥٨٠٥١	١٢٧٠٦١	١١٢٠٠٥	١٩٣٨ أحياء
١٠٧٠٧٢	١٠٠٠٥٦	٥٤٠٠٠	١٢١٠٥٠	١٠٧٠٤٥	١٩٣٩

وإليك احصاء آخر لعامي ١٩٤٥ و ١٩٤٦ بالنسبة لجميع فلسطين :

(١) نسبة المواليد بين السكان (بالآلف) - باستثناء بدو قضاء
بئر السبع - :

عام ١٩٤٦	عام ١٩٤٥	
٤٤,٤	٤٤,٨	جميع السكان
٥٤,٢	٥٤,٢	المسلمون
٣٣,٣	٣٢,٧	المسيحيون
٢٩,١	٣٠,٤٣	اليهود
٤٧	٤٥	آخرون

(٢) نسبة الوفيات بين السكان (بالآلف) - باستثناء بدو قضاء بئر
السبع - . الأرقام غير متيسرة بالنسبة لعام ١٩٤٦ .

١٢,٧٣	:	جميع السكان
١٦,٣٥	:	المسلمون
٩,٨٦	:	المسيحيون
٦,٦٠	:	اليهود
١٢,٩٢	:	آخرون

(٣) نسبة الوفيات بين الأطفال (بالآلف) للذين أعمارهم دون الواحدة :

١٩٤٦	١٩٤٥	
٧٦,٣	٨٠	جميع فلسطين
٩٠,٧	٩٣,٩	المسلمون

٥٦,٤	٧٠,٦	المسيحيون
٣١,٥	٣٥,٨	اليهود
٩٨	٧٤,٨	آخرون

(٤) نسبة الوفيات بين الأطفال الذين تتراوح أعمارهم بين السنة الواحدة والخامسة (بالألف) . الأرقام غير متيسرة بالنسبة لعام ١٩٤٦ .

١٦٤,٩	جميع فلسطين
٢٠٣,٤٧	المسلمون
١٠٢,٤٤	المسيحيون
٤٥,٦	اليهود
غير متيسرة	آخرون

صناعة الصابون في نابلس

صناعة الصابون في نابلس صناعة قديمة . لعلها تعود بتاريخها إلى قبل القرن الرابع للهجرة ، فقد ذكر المقدسي المتوفي في نحو سنة ٣٨٠ هـ ان الصابون كان ضمن تجارات فلسطين^(١) . انه وان لم يذكر أماكن صنعه الا انه لا شك بأن نابلس كانت في مقدمة المدن الفلسطينية التي كانت تصنعه .

وشيخ الربوة المتوفي عام ٧٢٧ هـ أشار صراحة إلى صناعة الصابون في نابلس^(٢) ، كما أشار إليها صاحب الأندلس الجليل في حديثه عن حوادث عام ٨٩٨ هـ . وقد كانت هذه الصناعة وما تزال تدر على المشتغلين بها الأموال الوفيرة . وصابونها المصنوع من زيت الزيتون الصافي يتمتع بشهرة واسعة في الوطن العربي . وقد أدخل عليه أصحاب المصانع عدة تحسينات فاستبدلوا القلي^(٣) بالصودا الكاوية ، كما أضيفت إليه أنواع أخرى من الروائح العطرية .

(١) أحسن التقاسيم في معرفة الأقاليم : ص ١٨٠ .

(٢) راجع ما ذكره شيخ الربوة عن هذه الصناعة في محل سابق من هذا الكتاب .

(٣) القلي ، مادة قلوية من نبات يجمعه عرب البادية وتحرقه وهو أخضر فيخرج من رماده القلي المعروف . وأعراب البلقاء وخاصة بني صخر ، يأتون بكيات كبيرة من عيدان شجر الدردار ويحرقونها فالرماد الناتج عن ذلك (القلي) يشتريه تجار نابلس . وهناك من يستخلص القلي من حشبة الشبان التي تنبت في البلقاء .

وقد بلغ عدد مصابن نابلس في أواخر سني القرن التاسع عشر (٣٠) مصبنة (١) .
 إلا أن عدد هذه المعامل أخذ يتضاءل . فقد بلغ في سنة ١٣٢٢ هـ : ١٩٠٤ م
 ١٦ مصبنة (٢) ثم ١٥ (٣) . قدر انتاجها السنوي قبيل الحرب العالمية الأولى
 بـ ٥٠٠ - ١٠٠٠ طن (٤) . وذلك حسب موسم الزيتون . وفي إبان الحرب
 المذكورة كان فيها ٢٩ مصبنة منها ٢٣ كبيرة و ٦ صغيرة (٥) تنتج من ٨٠٠٠
 - ٨٨٠٠ « قنطار صابون أو ما يعادل ٢٤٠٠ - ٢٦٤٠ طناً .

وفي سنة ١٩٣٦ كان فيها ٢٤ مصبنة برأسمال قدره « ٢٣٠٠٠٠٠ » جنيه
 فلسطيني قيمة منتوجاتها نحو « ٢٤٠٠٠٠٠ » جنيه فلسطيني (٦) .

أثبت أدناه الجداول الآتية ، عن هذه الصناعة في نابلس وذلك نقلًا عن
 احصاءات ادارة الصحة .

السنة	كمية الصابون المصنوع في المصابن بالكيلوغرامات	كمية الزيت الذي استعمل للصابون المذكور بالكيلوغرامات
١٩٣٨	٢٠٢٣٤٠٨٦٦ (٧)	١٠٦٨٦٠٦٧٧

- (١) سامي ، شمس الدين ، قاموس أعلام ٤٥٣٣/٦ .
- (٢) سالنامه ولايت بيروت لسنة ١٣٢٢ هـ ص ٢٩٢ .
- (٣) دليل بذكر Beedckers عام ١٩١٢ ص ٢٢٢ .
- (٤) (A Handbook of Syria Including Palestine) ص ٤٩٢ .
- (٥) ولاية بيروت القسم الجنوبي ص ١١٩ .
- (٦) سعيد حماد ، النظام الاقتصادي في فلسطين ص ٣٤٦ .
- (٧) كان عدد المصابن ٢١ مصبنة .

١٦٨٠٥٦٢٠١	(١) ٢٤٤٢٣٤١٤٤	١٩٣٩
١٦٣٩٢٦١٥٣	١٦٨٨٢٦٩٨٨	١٩٤٠
١٦٣٤٨٦٣٨٩	(٢) ١٦٧٥٤٦٣٦	١٩٤٣
كمية الصابون المباع محلياً والمصدر الى سوريا وشرق الأردن بالكيلوغرامات	كمية الصابون المصدر لمصر بالكيلوغرامات	السنة
١٦٣٢٠٦٤٨٥	١٦٠٨٨٦٩٠٦	١٩٣٨
١٦٦٦٩٦٤١٦	٨٢٧٦٧٣٤	١٩٣٩
١٦٤٣٢٦٣٨٥	٣٥٨٦٤٦٦	١٩٤٠
(٣) ١٦٤٠٦٦١٩٩	١٦٥٦٨٦٣	١٩٤٣

هذا ويبلغ عدد عمال المصانن نحو (١٦٠) عاملاً . كما وان كل طبخة صابون بحاجة الى عشرة عمال لانجازها .

ولا شك في أن استخدام الاختصاصيين لتأسيس هذه الصناعة على نسق حديث يكون من أكبر العوامل لتميزها في تجارة البلاد الخارجية ولمزاحة الصابون الأوروبي والأجنبي من الصابون المعطر في أسواق الشرق الأدنى .

وفي نابلس الآن حوالي ٢٨ معملاً لصناعة الصابون . وكان انتاج هذه المعامل يصدر إلى البلدان العربية وسواها غير ان الحواجز الجمركية من جهة وقياس

(١) كان عدد المصانن ٢٤ مصبنة .

(٢) » » » » ٢٦ » .

(٣) منها ١٦٣٦١٠٨٦٣ ك غم؛ بيعت في فلسطين و ١٦٨٦٢٦٦ بيعت في شرق الأردن و ١٦ الف كيلوغرام بيعت في سوريا .

صناعات عملية للصابون في البلدان المجاورة من جهة أخرى أدت إلى انخفاض التصدير بشكل ملموس^(١). هذا وبلغ ما صدر من الصابون في عام ١٩٥٦ (٣٧) طناً قيمتها ٦٦١٩ ديناراً صدرت إلى سوريا والكويت .

وفي نابلس (١٩٤٥) معمرتان حديشان للزيت ومصنعان للفخار والكرميد . وفتح حديثاً مصنع واحد للنسيج ومصنع آخر للكبريت^(٢) .

* * *

وفي السنين الأخيرة تأسست في نابلس « شركة الزيوت النباتية » فأقامت مصنعاً لتكرير جميع أنواع الزيوت النباتية وتنقيتها، وخصوصاً زيت الزيتون، ولإنتاج السمن النباتي الذي تستهلك الأردن منه حوالي ٤٥٠٠ طن سنوياً . وفي تشرين الثاني من عام ١٩٥٣ باشر المصنع أعماله ويضم اليوم حوالي ٢٠٠ عامل وموظف .

والجدول الآتي يبين إنتاج هذه الشركة من عام ١٩٦٢ إلى ١٩٦٥ م بالطنات :

٣١٩٨	:	١٩٦٢
٥٩٧٦	:	١٩٦٣
٥٨٢١	:	١٩٦٤
٥٥٣٢ ^(٣)	:	١٩٦٥

-
- (١) وزارة الأعلام الأردنية ، القطاع الصناعي ص ٥٢ عمان ١٩٦٥ .
(٢) بلغ إنتاج معمل الكبريت في عام ١٩٥٦ « ٤٣٣٣٤ » كروماً استهلكتها جميعها محلياً .
(٣) النشرة الاحصائية السنوية لعام ١٩٦٥ ص ١٨٤ - عملن - .

ومن المشاريع التوسعية التي أنجزتها الشركة (١) انشاء مصنع للصفائح ،
باشر الإنتاج (٢) استوردت معاصر لعصر البذور الزيتية . وتقوم الآن
بإنشاء مصنع لإنتاج الصابون من المواد والفضلات التي تنتج عن شركة
تكرير الزيوت (١) .

* * *

٤٨

وقد اشتهرت « نابلس » في صنع الكنافة التي أصبحت جزءاً من حياة
النابلسي . والكنافة التي تعتبر من الحلويات المفضلة في الوطن العربي قديمة . وقد
اختلفوا في تاريخ ظهورها . ومن الطريف أن نذكر ان بعضهم قال إن المصريين
القدماء عرفوها وعبدوها مع التماسيح والمجمل أيسس والبعض قالوا ان
الهكسوس هم الذين أدخلوها إلى مصر .

وهناك من يذكر انها صنعت خصيصاً لمعاوية بن أبي سفيان ، مؤسس الدولة
الأموية وانها كانت وجبته ووجبة سليمان بن عبدالمملك المفضلة في السحور في
شهر رمضان . ولعل الذين قالوا بهذا القول يريدون الحلوى المعروفة
بـ « الفَرَّاني » وهي عبارة عن خبز يشوى ويروى سمناً وحليباً وسكراً .
وهذه كما ترى هي العناصر التي تتألف منها الكنافة بوجه عام . الا ان
التاريخ لم يذكر لنا ان الفاطميين عرفوا الكنافة مع ما عرفوه من الفطائر
والكعك والفَرَّانية .

(١) وزارة الأعلام ، القطاع الصناعي ص ٥٢ عمان ١٩٦٥ .

وقد تكون لكفة الكنافة تحريف للجزء الأخير من «خوش كنانكة»^(١) وهي نوع من الفطير المصنوع من الزبد والسكر والجوز^(٢) أو الفستق ، الذي عرف في عهد الدولة الأتابكية التركية في القرن السادس الهجري^(٣) - الثاني عشر للميلاد .

الا اننا نميل إلى القول بأن الكنافة ظهرت مع القطايف في عصر المهاليك . ومازلنا نذكر المآدب الخاصة التي كان يقيمها وجهاء القوم لبعضهم البعض على الكنافة .

وكانت الكنافة والقطايف موضع مساجلات بين الشعراء . فمن ذلك قول أحدهم :

سقى الله أكناف الكنافة بالقطر
وجاء عليها سكر دائم الدر
وتباً لأوقات الخلل انها
تمر بلا نفع وتحسب من عمري

(١) خوش ، كلمة فارسية بمعنى جميل ولطيف .

(٢) كانت الكنافة حتى السنين الأخيرة تحشى بالجوز الذي استبدل بالجبنة والقشطة .

(٣) ابن الأثير ، التاريخ الباهر في الدولة الأتابكية بالموصل . القاهرة ١٩٦٣ ص ٧٩ ، وفي مصدر آخر ذكرت باسم « خوش » - بضم الكاف وفتح النونين - تصنع من دقيق الحنطة اذا عجن بشيرج وبسط وملء بالسكر واللوز أو الفستق وماء الورد . ثم عجن وجمع وخبز . وأهل الشام تسميه (المكفن) - الكتبي محمد شاكر ، فوات الوفيات القاهرة هامش ص ٤٩٥ من الجزء الاول .

وقال آخر :

قاله ما لثم المرشند
كلا ولا ضم الماطف
باكثر وقعا في حشا
ي من الكنافة والقطايف

وقال الشاعر الكبير حافظ ابراهيم ، في احدى مآدب الكنافة :

عجنوها بريق حناء ورود
وكلوها بلون ورد الحدود
وحشوها بفتق كان أحلى
من تنسور الملاح في يوم عيد

وقال ابن نباتة المصري متحمساً للقطايف :

أقول وقد جاء الفلام بصحنه
عقيب حللم الفطر يا غاية المنى
بميشك قل لي جاء صحن قطايف
ويح باسم من أهوى ودعني من الكنا

ومما هو جدير بالذكر ان للجلال السيوطي عبد الرحمن بن أبي بكر
(٨٤٩ - ٥٩١١ : ١٤٤٥ - ١٥٠٥ م) رسالة ظريفة عنوانها « منهل اللطائف
في الكنافة والقطايف » وكلمة القطايف كما جاء في « تاج العروس » انها طعام
يسوى من الدقيق المرق بالماء . وقد سميت بالقطائف لأنها تشبه القطيف
من اللبوسات .

سكان نابلس

ذكر جرجي يني ، في صفحة ٥٢١ من كتابه المطبوع عام ١٨٨٢ م ان عدد سكان نابلس نحو ثمانية آلاف أكثرهم من المسلمين . وذكر جورج بوست في قاموسه المطبوع ١٨٩٤ (٦٢٧/١) بأن سكانها نحو ٩٠٠٠ نسمة منهم نحو ٦٥٠ من المسيحيين و ٢٠٠ من السامريين .

وفي أوائل هذا القرن الميلادي قدر عددهم بـ « ١٩٢٠٢ » نسمة يوزعون كما يلي :

المسلمون	١٨٠٣٨٦
ارثوذكس	٣٤١
لاتين	١١٥
بروتستانت	١٤٦
يهود	٥٠

سامريون ١٦٤
المجموع ١٩٢٠٢^(١)

وبحسب الإحصاء الذي جرى عام ١٣٢٧ مالية : ١٩١١^(٢) كان فيها
« ٢١٠٧٢ نسمة يوزعون كما يلي :

ذكور	إناث	
١٠١٤١	١٠٠٢٧	المسلمون
٢١٨	٢١٩	روم
٥٨	٥٠	لاتين
٩٣	٨٧	بروتستانت
٩٤	٦٦	سامريون
١٣	١٦	يهود
١٠٦١٧	١٠٤٥٥	المجموع

(١) سالنمة ولايت بيروت لسنة ١٣٢٢ . ٨ ١٣٢٠ . ٨ مالية عثمانية (وفق ١٩٠٤ م)
ص ٢٩٢ .

(٢) ولاية بيروت القسم الجنوبي - ص ١١٣ و ١١٤ .

وان بها ستة أحياء تحتوي على خمسة أو ستة آلاف دار (١) . وقال
بدكر Baedeker في دليله المطبوع عام ١٩١٢ (ص ٢٢٢) ان في نابلس ٢٧٠٠٠
نسمة بينهم ٧٠٠ مسيحي ، معظمهم ارثوذكس ، ١٥٠ بروتستانت
و ١٧٠ سامرياً .

وفي سنة ١٩٢٢ م كان فيها (١٥٩٤٧) نسمة يوزعون كما يلي :

المسلمون	: ١٥٢٣٨
المسيحيون	: ٥٤٤
السامريون	: ١٤٧
اليهود	: ١٦
الدروز	: ٢

وفي احصاءات عام ١٩٣١ م بلغ تعداد سكان المدينة ١٧٤٩٨ نسمة وكان
توزيعهم كما يلي :

المجموع	اثاث	ذكور	المسلمون
١٦٧٠٨	٨٤٨٣	٨٢٢٥	

(١) نفس المصدر ص ١٠٧ . وبهذه النسبة فذكر ان « أولياء جلبي » السائح التركي
الار ذكره ، ذكر انه كان في نابلس عام ١٦٧١ م (٤٠٦٠) بيتاً جبرياً بما في ذلك دار
شاهقة للحكومة . وفي عام ١٩٠٨ م كان بها ٤١١٧ بيتاً و ٢٢ مصبنة و ٨٠٠
معصرة و ٨٣٨ حافوتا و ٨ حمامات - الكتاب السنوي لولاية بيروت لعام ١٣٢٦ ص ٣٤٢ .

٦١٧	٢٩٢	٣٢٥	المسيحيون
١٦٠	٨١	٧٩	السامريون
٧	٥	٢	الدروز
٦	٣	٣	اليهود
<hr/>	<hr/>	<hr/>	
١٧٤٩٨	٨٨٦٤	٨٦٣٤	المجموع

ولهم ٥٨٩٤ بيتاً^(١) .

وقدرت إدارة الإحصاءات الحكومية سكان نابلس في ١٩٤٥/٤/١ بـ ٢٣٠٢٥٠ نسمة . بينهم ٦٨٠ من المسيحيين و (٢١٠) من منىل أخرى والباقي مسلمون .

وبعد النكبة ، سجلت احصاءات ١٩٦١/١١/١٨ عن نابلس ما يأتي :

عدد السكان : ٤٥٧٧٣ نسمة بينهم ٢٣٢٣٠ ذكراً و ٢٢٥٤٣ أنثى . جميعهم مسلمون بينهم ٦٢٧ مسيحياً و ٢١٢ سامرياً . يؤلفون جميعهم ٧٥١٣ أسرة . وعدد أبنيتها ٣٦٨٩ .

* * *

ومن حوادث نابلس البارزة في عهد الحكم البريطاني الظالم :

(١) ان وعد بلفور الذي علم به الفلسطينيون وغيرهم من العرب ، من

(١) وفي عام ١٩٣٦ : ٨١٣٣٦ م كان بها ٤١١٧ بيتاً و ٢٣ مصبنة و ١٠٠ معصرة و ٨٣٨ حانوتاً و ٨ حمامات . - الكتاب السنوي لولاية بيروت لعام ١٩٢٦ ص ٣٤٦ .

الصحف المصرية وغيرها أذاعه رسمياً ولأول مرة ، في نابلس ، الجنرال بولز^(١) آخر قائد عسكري مسئول عن إدارة فلسطين قبل أحداث الحكم المدني فيها .

(٢) وضع الميثاق الوطني في نابلس :

على أثر الثورة التي نشبت في يافا في أول أيار من عام ١٩٢١ م ثم امتدت إلى ما جاورها من البلاد واستمرت ١٤ يوماً عقد الفلسطينيون مؤتمرهم الرابع في القدس يوم ٢٥ حزيران ١٩٢١ وفيه تقرر ارسال وفد الى بريطانيا ليبسط القضية الفلسطينية على مسامح الرأي العام الانكليزي وقد تم انتخاب الوفد برئاسة موسى كاظم باشا الحسيني .

سافر الوفد الى بريطانيا وأخذ يتصل بالاوساط البريطانية فكان من أثر ذلك ان قرر مجلس اللوردات في ٢٠ حزيران ١٩٢٢ رفض الموافقة على صك الانتداب على فلسطين . إلا ان مجلس العموم أصدر في ٤ تموز ١٩٢٢ اقراراً معاكساً لقرار اللوردات ، مؤيداً سياسة الحكومة القائمة على الوطن القومي اليهودي . ولما كان قرار اللوردات لا يؤثر في مجرى سياسة الحكومة هاجت البلاد وأضربت وطيرت البرقيات الى مختلف الجهات احتجاجاً على هذا القرار . وهكذا فشلت المفاوضات وعاد الوفد الى بلاده . وأخذ الرأي العام الفلسطيني يتحول منذ

(١) ها هي أسماء هؤلاء القواد الذين تولوا ادارة البلاد في بدء احتلالها :

(١) الجنرال جلبرت كلبتن - General Sir Gilbert Clayton .

(٢) « ا.موني-من آذار ١٩١٨ - تموز ١٩١٩ General Sir A. Money .

(٣) « د.ه.وطن من آب- كانون أول ١٩١٩ ، General Sir H. D. Watson .

(٤) « ل. بولز من ١/١/١٩٢٠ - ٣٠/٦/١٩٢٠ . L. Bols. « «

وبعد هذا تولى أمر البلاد ، كمنسوب سامي ، السير هربرت صموئيل الصهيوني المعروف .

تلك اللحظة الى رفض الانتداب بجميع صورته وأشكاله والسعي لاستقلال فلسطين ضمن الوحدة العربية .

وبعد وصول الوفد الى البلاد عقد المؤتمر الفلسطيني الخامس في ٢٢ آب من عام ١٩٢٢ م في نابلس لسماح أقواله وتقرير الخطة السياسية الجديدة . أعلن المجتمعون تأييدهم للخطة التي سار عليها الوفد ثم وضعوا الميثاق الوطني الآتي :

« نحن ممثلي فلسطين ، أعضاء المؤتمر الوطني الخامس ، نقسم أمام الله والأمة والتاريخ بأن نواصل المساعي المشروعة لتحقيق الاستقلال والإتحاد العربي ورفض الوطن اليهودي والهجرة الصهيونية ، وهو الميثاق الذي يتمسك به الفلسطينيون الى يومنا هذا (عام ١٩٧٠ م) .

ان مؤتمر نابلس هذا كان من أعظم المؤتمرات في تاريخ الحركة الفلسطينية وأقواها .

مدارس نابلس

علينا ان نقيم رايهن الاطفال ،
لتدربه طلابها على حياة الحرب وم
في تلك السن الصغيرة .

لقد عرف النابلسيون منذ القديم بحبهم للعلم ، كما اشتهر أبناء نابلس بذكائهم
وفطنتهم . ومن أقدم مدارس هذه المدينة « مدرسة العماد عبد الحافظ بن بدران »
المتوفى سنة ٦٩٨ هـ . وقد عرفت بعد ذلك باسم مدرسة الشيخ بدران وظلت
بنايتها تستعمل كمدرسة حتى زمن قريب . ومدرسة القاضي الرئيس
فخر الدين المتوفى عام ٧٣٢ هـ وقد مر ذكرها . ولما زار « أوليا جلبي » نابلس
سنة ١٦٧١ م ذكر ان فيها سبع مدارس لتدريس القرآن الكريم وسبع
مدارس ابتدائية أخرى للبنين (١) .

وفي سنة ١٣١٣ هـ أسست الحكومة العثمانية في نابلس وعا « مدرسة

(١) ص ٣٩ من مجلة The Quarterly of the Department of
Antiquities of Palestine V . VIII. N40 .

اعدادية « (١١) . ذات خمسة صفوف يعادل أرقاها الصف الثاني الثانوي اليوم (١٩٤٤ م) . وفي سنة ١٣١٨ هـ أنشأ المتصرف على غالب باشا بنساية حسنة للمدرسة المذكورة وهي التي استعملت كمدار للحكومة بعد الاحتلال البريطاني وتعرف اليوم (عام ١٩٤٤ م) باسم المدرسة الفزالية وتقع في جوار المستشفى الوطني .

مدارس نابلس في عام ١٣٢١ هـ : ١٩٠٣ (٢٢)

كان في نابلس في العام المذكور ١٢ مدرسة توزع كما يلي :

(١) المدارس الرسمية : وعددها أربع : اثنتان ابتدائيتان. الأولى تأسست عام ١٢٩٧ هـ في «حي الحبلية» والثانية أقيمت بعد ذلك بسنتين . والثالثة رشدية تأسست عام ١٣٠٧ . وكانت تقوم في «الحي الغربي» من المدينة . والرابعة وهي المدرسة الإعدادية ذات الخمسة صفوف أنشئت عام ١٣١٣ هـ - كما ذكرنا - ضمت جميعها ٢١٤ طالباً يملهم ١٣ معلماً .

(٢) المدارس الإسلامية : مدرستان واحدة في «حي الحبلية» تحمل اسم الصلاحية ضمت ٥٠ طالباً والثانية ، تحمل اسم الحي الذي أقيمت فيه (القريون) ضمت ٢٠ طالباً .

-
- (١) سائنامة ولاية بيروت لسنة ١٣٢٢ هـ - ١٣٢١ هـ مالية عثمانية : ١٩٠٤ ميلادية ص ٦٩ .
- (٢) «سائنامة نظارت معارف عمومية» لعام ١٣٢١ هـ : ١٩٠٣ . استانبول ، الصفحات ٤١٨ - ٤١٩ ، ٤٢٣ ، ٤٢٨ ، ٤٣٢ ، ٤٣٣ . واحصاءات الطلاب تعود بتاريخها الى عام ١٣١٨ - ١٣١٩ المدرسي .

(٣) المدارس المسيحية : مدرسة واحدة للروم الأرثوذكس : تأسست عام ١٢٨٨ هـ ضمت عشرة طلاب .

(٤) المدارس الأجنبية :

(١) مدرستان انكليزيتان للبروتستانت . واحدة للبنين . أقيمت عام ١٢٨٣ هـ ضمت ٣٥ طالباً والثانية للبنات تأسست عام ١٢٨٨ هـ ضمت ٣٠ طالبة .

(ب) ثلاث مدارس لادتين الفرنسيين : تأسست جميعها عام ١٢٩٣ هـ . واحدة مختلطة ، كانت في الحي الغربي ضمت ٢٥ طالباً و ١٢ طالبة . والثانية للذكور ١٢ طالباً والثالثة للبنات (١٥) طالبة .

وفي سنة ١٣٢٢ هـ : ١٩٠٦ كان في نابلس غير المدرسة الاعدادية المذكورة ، مدرسة للصنائع ومدرستان للبنات^(١) . وفي سنة ١٣٢٩ هـ بنى المتصرف « فتحي بك » مدرستين ابتدائيتين احدهما شرقي البلدة والأخرى غربيها . وقد دعيتا باسم « رشاديه شرقية مكتب ابتدائيسي » و « رشاديه غربية مكتب ابتدائيسي » نسبة للمرحوم السلطان محمد رشاد الخامس . وتقيم في الأولى اليوم (عام ١٩٤٤ م) المدرسة الصلاحية الثانوية وفي الثانية المدرسة الفاطمية .

وفي إبان الحرب العالمية الأولى كان في نابلس أربع مدارس للبنين بها

(١) سالتامة ولاية بيروت البار ذكرها ص ٢٩٢ .

(٧١٢) طالباً وثلاث مدارس للبنات بها ما يقرب من (٤٥٠ :) طالبة (١) .
والعدد الحقيقي للطلاب والطالبات يزيد عن المجموع المذكور بنحو
الخمس . وذلك لأن الحالة الاقتصادية السيئة التي وصلت إليها نابلس في أثناء
تلك الحرب قد اضطرت الأهلىن لسحب أبناءهم من المدارس لمساعدتهم في
التاس الرزق (٢) . وقد كان في نابلس حينئذ مدرسة داخلية للأطفال بها
نحو ١٠٠ طالبة (٣) .

وأما مدارس نابلس اليوم (عام ١٩٤٤) فهي :

أولاً : المدارس الأميرية :

يوجد في نابلس تسع مدارس أميرية ، خمس للبنين وأربع للبنات . وقد
بلغ عدد الطلاب في مدارس البنين الخمس في تموز من عام ١٩٤٤ م (١٦٧٦)
طالباً (٤) منهم (١٦٤٣) في الصفوف الابتدائية السبعة و ٣٣ طالباً في الصفين
الأول والثاني الثانويين (٥) . ان هذه الصفوف التسعة لا تعادل المرحلتين
الابتدائية والإعدادية في نظام التعليم الأردني الحالي .

وقد بلغ عدد الطالبات في مدارس البنات الأربع في تموز من عام ١٩٤٤ م

(١) ولاية بيروت - القسم الجنوبي ص ١٧٣ .

(٢) نفس المرجع ١٧٣ .

(٣) نفس المرجع ١٧٤ .

(٤) يلمهم ٤٧ معلماً بينهم ثلاثة معلمين يتقاضون رواتبهم من لجنة المعارف المحلية .

(٥) وابتداءً من عام ١٩٤٧ - ١٩٤٨ كملت المرحلة الثانوية في نابلس وأصبحت ذات

أربعة صفوف .

(١٢٦١) طالبة منهن ١٢٢٢ طالبة في الصفوف الابتدائية السبعة و ٣٩ طالبة في للمصنفين الأول والثاني والثاويين . يعلمهن ٣٢ معلمة ومعلمان .

ثانياً : المدارس الوطنية :

توجد مدرسة وطنية واحدة تسمى كلية النجاح . وهي من أرقى المدارس الوطنية في البلاد تأسست سنة ١٣٣٧ هـ : ١٩١٨ م . وتتألف هذه الكلية من سبعة صفوف ابتدائية وأربعة صفوف ثانوية ولها فروع وفرع للأطفال . وفيها قسم داخلي يؤمه طلاب كثيرون من مختلف أنحاء فلسطين ومن الأقطار العربية المجاورة . بلغ عدد طلاب كلية النجاح في أول تموز من عام ١٩٤٤ م (٣٦١) طالباً^(١) يعلمهم ١٦ معلماً . ومن بين هؤلاء الطلاب ٢٣٥ طالباً يدرسون في الصفوف الابتدائية و (١٢٦) يدرسون في الصفوف الثانوية .

وأما فرع بستان الأطفال فكان يضم في الأحصاء المذكور ١٣١ طالباً وطالبة ، ٨٦ طالباً و ٤٥ طالبة يعلمهم أربع معلمات .

وقد بلغ عدد خريجي هذه الكلية حتى ذلك التاريخ ما ينوف على ٣٠٠ خريج .

وبفضل القائمين على شؤون هذا المعهد العالي ، الذين عرفوا بإخلاصهم وثقافتهم العالية وخبرتهم التربوية والإدارية الواسعة أضحت في عام ١٩٦٦ - ١٩٦٧ المدرسي يضم ٩٢٢ طالباً و ١٩٢ طالبة . أدنى صف فيه الثالث الإعدادي وأعلى صفوفه سنة ثانية معلمين . يقبل في السنة الأولى الحائزين على شهادة الدراسة الثانوية . ويعرف باسم « معهد النجاح الوطني » .

(١) بينهم ١٠٧ طلات داخليين .

ثالثاً : المدارس الخصوصية^(١) :

مدرستان للبنين بهما ١٠٤ طلاب يعلمهم معلمان وأعلى صف فيها الرابع الابتدائي . ومدرسة أخرى للبنات بها ١٠٧ طالبات تعلمها معلمتان وأعلى صف فيها هو الثالث الابتدائي (احصاءات تموز ١٩٤٤) .

رابعاً : المدارس الأجنبية :

وتشتمل على المدارس الآتية :

(١) مدرسة القديس يوسف ٦٧ طالبة . يعلمهن خمس معلمات وأعلى صفوفها السادس الابتدائي^(٢) .

(٢) المدرسة البطريركية للبنات بها حسب إحصاء أول تموز ١٩٤٤ (٥٦) طالبة يعلمهن ثلاث معلمات وأرقى صفوفها الرابع الابتدائي .

(٣) مدرسة دير الامريكان . بها حسب الاحصاء المار ذكره (٢٩) طالباً يعلمهم معلم واحد^(٣) .

(١) وفي الحوت العالمية الأولى كان في نابلس مدرسة لكل من الكاثوليك والبروتستانت والأرثوذكس لا تتجاوز عدد طلبتها الخمسين أو الستين . ولاية بيروت ١٣٨ .

(٢) احصاءات تموز ١٩٤٤ م .

(٣) يوزعون على الصفوف كما يلي « الأول وبه ٩ طلاب والثاني وفيه ٣ والثالث وفيه ٦ والرابع فيه ٧ والخامس فيه ٣ والسادس فيه طالب واحد .

(٤) مدرسة الارسالية الانجليزية G. M. S. بها حسب الاحصاء المار ذكره ٤٥ طالبة و ٥٨ طالباً والمجموع ١٠٣ يعلمهم ٦ معلمات وأرقى صفوفها السادس الابتدائي .

ويوجد في نابلس لجنة معارف محلية قدرت وارداتها من الضريبة المفروضة لها في سنة ١٩٤٤ - ١٩٤٥ بنحو (٦٥٠) جنياً يضاف إليها نحو ١٠٠ جنيه أخرى من واردات أملاكها .

والجدول الآتي يبين عدد الطلاب والطالبات في مدينة نابلس في سنتي ١٩٣٧ ١٩٣٨ ^(١) و ١٩٤٣ - ١٩٤٤ م المدرسية ^(٢) ونسبة ذلك لعدد البنين والبنات الذين هم في سن الدراسة من سن « ٥ - ١٥ » .

<u>١٩٤٣ - ١٩٤٤ م</u>	<u>١٩٣٧ - ١٩٣٨ م</u>	
٣٣٥٠	٣٠٠٠	عدد البنين من سن (٥ - ١٥)
٣١٥٠	٢٨٠٠	عدد البنات من « (٥ - ١٥)
١٦٧٦	١٦٤٤	عدد الطلاب في مدارس الحكومة

(١) تقرير ادارة المعارف السنوي المطبوع بالانكليزية لسنة ١٩٣٧ - ١٩٣٨ المدرسية ص ١٠٦ .

(٢) احصاءات عن ادارة المعارف لسنة ١٩٤٣ - ١٩٤٤ المدرسية . المطبوع بالانكليزية ص ٣٤ .

١٢٦١	١٠٨١	» » »	الطالبات
٦١٨	٥٩٣		عدد الطلاب في المدارس غير الحكومية
٣٢٩	٢٠٢	» » »	الطالبات
٢٢٩٤	٢٢٣٧		عدد الطلاب في جميع مدارس نابلس
١٥٩٠	١٢٨٣	» » »	الطالبات
٦٨	٧٥		نسبة الطلاب لعدد البنين ^(١) في نابلس بالمئة
٤٧	٤٥		نسبة الطالبات لعدد البنات ^(٢) في نابلس

والجدول الآتي يظهر لك نسبة المتعلمين في الألف بنابلس من سبع سنوات فما فوق وذلك نقلاً عن احصاءات الحكومة التي أصدرتها سنة ١٩٣١ م .

أشخاص	ذكور	إناث
٣٦٢	٥٤٢	١٨٨

(١) أي أنه كان في سنة ١٩٣٧ - ١٩٣٨ المدرسية (٢٥) ولدًا ليسوا في المدارس في كل مائة صبي و ٣٢ ولدًا في سنة ١٩٤٢ - ١٩٤٣ المدرسية .
 (٢) أي أنه كان في سنة ١٩٣٧ - ١٩٣٨ المدرسية (٤٥) بنتًا لسن في المدارس في كل مائة بنت و ٥٣ بنتًا في سنة ١٩٤٣ - ١٩٤٤ المدرسية .

وفي احصاءات عام ١٩٦١ م بلغ عدد الذين يعرفون القراءة والكتابة في مدينة نابلس من سن ١٥ فما فوق ٥٦٪ (٦٨,٣٪ للذكور و ٤٤,٣٪ للإناث) .

وفي عام ١٩٦٢ - ١٩٦٣ المدرسي كان في مدينة نابلس ٢٤ مدرسة تشرف عليها وزارة التربية والتعليم تضم ٩٢٩٦ طالباً وطالبة - ٥٠٩١ طالباً و ٤٢٠٥ طالبات - توزع كما يلي :

مدارس البنين : عددها ١٢ مدرسة . منها مدرستان ثانويتان بها ١١٠٤ طلاب وثلاث مدارس اعدادية تضم ١٣٦٩ طالباً و ٧ مدارس ابتدائية تضم ٢٦١٨ طالباً .

مدارس البنات : وعددها أيضاً ١٢ مدرسة . بينها ٥ مدارس ثانوية - اعدادية و ٧ مدارس ابتدائية تضم جميعها ٤٢٠٥ طالبات .

وفي عام ١٩٦٢ - ١٩٦٧ المدرسي بلغ عدد المدارس التابعة لوزارة التربية والتعليم في نابلس ٣٩ مدرسة ، منها ١٤ للبنين و ١٥ للبنات تضم ٦٤٤١ طالباً و (٥٢٨٠) طالبة .

وفي نابلس أيضاً مدرسة صناعية تابعة للوزارة المذكورة ، يقبل فيها من أنهى الصف الثالث الاعدادي ، بعد نجاحه في الامتحان العام لطلاب الثالث الاعدادي في المملكة . يدرس الطالب فيها ثلاث سنوات . بلغ عدد طلابها في صفوفها الثلاثة في عام ١٩٦٦ - ١٩٦٧ المدرسي ٢٥٨ طالباً .

وفي نابلس و « عين بيت الماء » المجاورة ست مدارس تابعة لوكالة غوث المائدين : ثلاث للبنين ومثلها للبنات ضمت جميعها في السنة المدرسية ١٩٦٦

— ١٩٦٧ (١٨٤٧) طالباً وطالبة (١٠٦٢ طالباً و ٧٨٥ طالبة) في صفوفها
الاعدادية والابتدائية .

وفضلاً عن هذه المدارس فقد كان في نابلس ، وفي العام المذكور (١٦)
مدرسة خاصة أهلية تشرف عليها جمعيات وأفراد وطوائف تسهم بقسط وافر
في نشر التعليم في المدينة بينها معهد عال ، وهو معهد النجاح المتقدم ذكره
و ٤ مدارس ثانوية . والباقي يتألف من مدارس اعدادية وابتدائية ورياض
أطفال . بلغ مجموع ما تضمنه هذه المدارس ٢٥٣٢ طالباً و ١٣٤٢ طالبة .

المسجد^(١) في نابلس

جامع^(٢) الخضراء :

يقع في حي « الياسمينية » بالقرب من « عين الدسل » . ويقول السامريون أن بناءه قائم مكان « كنيس الخضراء » التي بناها كاهنهم « إقبن » في سنة ٤٧٣٥م لخلق العالم بالتقريب^(٣) . ويذكرون أيضاً أنه المكان الذي حزن فيه يعقوب على ابنه يوسف لما بلغه موته^(٤) ويضيف السامريون إلى ما تقدم قولهم : إن المسلمين هدموا الكنيس المذكور في أيام المعتصم ، إلا أنهم بعد ذلك بقليل عادوا وامتلكوه . إلا أن ملكيتهم هذه لم تدم طويلاً ، إذ عاد المسلمون فأخذوها منهم وحولوه إلى جامع^(٥) . وفي الحروب الصليبية بنيت على هذه البقعة كنيسة صليبية^(٦) . ولما استرد أهل البلاد ديارهم من غاصبيها حولوا

(١) المسجد في اللغة مكان السجود . ويطلق عرفاً على السكان المعد للصلاة . وإذا كانت تقام فيه الجمعة فهو المسجد الجامع .

(٢) و (٣) ص ٢٩٣ من التاريخ المخطوط والمفوظ لدى السامريين . وتذكر هذه المخطوطة أيضاً بأن « إقبن » المذكور كان في عهد الامبراطور الروماني المسمى « اسقفطوس » . واما سنة ٤٧٣٥م لخلق العالم فتقع في القرن الخامس للميلاد .

(٤) ص ٤٤١ و ٤٤٢ من المخطوطة نفسها .

(٥) ص ٥ من Palestine of The Crusades .

الكنيس إلى جامع . ويوجد على مدخل الجامع المذكور اليوم الكتابة الآتية :

« عمر هذا المسجد أيام السلطان المنصور سيف الدين قلاوون الصالحى^(١) أعزه الله ببقاء ولده السلطان الصالح علاء الدين » .

ولما زار « أوليا جلبي » السائح التركي المعروف نابلس سنة ١٦٧١ م ذكر هذا الجامع « بأنه عبارة عن بناية مربعة الشكل طول ضلعها سبع وثمانون خطوة^(٢) . وفي سنة ١١٠١ هـ ١٦٩٠ م زاره الرحالة الشيخ عبد الغنى النابلسي وذكر بأنه جامع قديم في بنيته ، منهدم الجوانب والأركان ، فيه بركة ماء ، وتحيط به البساتين والأزهار . وتقول العامة أن المسجد كان بيتاً ليعقوب عليه السلام . ويشيرون إلى مغارة فيه يقولون أنه ولد فيها^(٣) . وأما اللقيمي الذي زاره بعد النابلسي باثنتي وأربعين سنة فيقول . . أن فيه مكاناً يقال له « خلوة الحزون » نسبة إلى يعقوب الذي حزن فيه على ابنه يوسف عليها السلام لما بلغه خبر موته .

والمسجد المذكور اليوم يقع وسط البساتين ، وتوجد بركة في صحنه الحارجي ومساحة القسم المعد للصلاة فيه نحو ٣٠٠ متر مربع ، وله محراب

-
- (١) هو السابع من ملوك « دولة المماليك التركية » . وامتد ملكه من سنة ٦٧٨ - ٦٨٩ هـ ١٢٧٩ - ١٢٩٠ م فبقي الملك في بيته أكثر من مائة سنة . وفي أيامه هزم التتار في سنة ٦٨٠ هـ ١٢٨٢ م هزيمة ساحقة في حصص . ويمد ظفروه هذا حادثاً عظيماً في الشرق ومصر . لأنه لو قلب له الدهر ظهر الجهن لوقعت مصر في يد المغول . وأما ولده الصالح فهو علاء الدين وكاتب والده قد جعله ولياً لعهده . ولقبه بالملك الصالح ولكنه توفى بحياة والده سنة ٦٨٧ هـ .
- (٢) ص ١٣٩ من المجلد الثامن من مجلة « دار الآثار الفلسطينية » .
- (٣) لا تمتقد العامة بهذا القول اليوم ، وولد يعقوب ، كما تقول التوراة ، (في بئر لحى رثي) التي ربما تكون اليوم « عين مويلى » في الجنوب من بئر السبع وبالقرى من القصيمة ، وهي تابعة لمصر .

جميل . وفي الزاوية الجنوبية الغربية من القسم المذكور بقعة منفصلة عنه يقال أنها المكان الذي حزن فيه يعقوب على ولده يوسف . ومن أجل ذلك يعرف الجامع المذكور أيضاً باسم « جامع حزن يعقوب » . وأما مثذنته وهي على نمط مثذنة الرملة فتبعد عن المسجد إلى الناحية الشمالية منه بمقدار ستين متراً .

جامع المساكين : يقع في محلة « الحيلة » بالقرب من جامع الأنبياء . والأرجح أنه بناء صليبي ، أعود ليكون مستشفى لفرسان الهيكل (١) . وهو خراب اليوم . وما زالت يقاياها ظاهرة على جانبي الطريق التي اخترقته . وقد استعملت لتصليح السيارات .

جامع الخضر : ويقع في غرب نابلس وقد بناه على نفقته المحسن المعروف المرحوم بدوي أفندي عاشور (٢) . سنة ١٣٠٧ هـ وفي سنة ١٣١١ هـ أقيمت مثذنة وأجرى سبيل الماء الواقع بجانبه .

جامع الحاج نمر النابلسي (٣) . يقع في شرقي المستشفى الوطني وعلى طريق نابلس القدس . وقد أنشأه على نفقته الخاصة المرحوم الحاج نمر بن حسن النابلسي سنة ١٣٥٧ هـ ويعد من أكبر مساجد المدينة . وبنائه في الطابق الثاني فوق

(١) ص ٢٢٢ من (Baedeker's) المطبع سنة ١٩١٢ م .

(٢) توفي رحمه الله سنة ١٩١٨ م .

(٣) أن آل النابلسي يقولون أن نسبهم يعود إلى عرب البشاورة في قضاء بيسان . فنزل إنان من هؤلاء العرب نابلس . أحدم عرفت ذريته باسم (البشتاري) والثاني (باسم النابلسي) . وقد تزوج واحد من آل النابلسي إلى شان يونس وتعرف فيها عائلته اليوم باسم (دار الأشقر النابلسي) .

حوانيت بنيت أسفله . وقد بنى على طراز صحي حديث ؛ يمكن أن يكون مثلاً لبناء المساجد في المستقبل . ولما توفى بانيه ، رحمه الله سنة ١٣٥٩ هـ دفن في صحنه . وخصص في طرف صحنه الغربي غرفة لمكتبة بلغ مجموع مجلداتها في صيف سنة ١٩٤٤ م : ١٣٦٣ هـ نحو ١٦٠٠ مجلد تبحث في التاريخ والدين والأدب وغيرها .

جامع النصر : يقع تقريباً في وسط البلدة القديمة . وأصله كنيسة بيرنطية أعيد بناؤها في القرن الثاني للميلاد ، على نمط الجامع الكبير الموجود في الرملة^(١) . وقد زاره في القرن السابع عشر للميلاد السائح التركي « أوليا جلي » وذكره بقوله : كان فيما مضى ديراً كبيراً . فالحجارة الأرجوانية المحفورة في داخله لا توجد في مكان آخر^(٢) . وذكره الرحالة الشيخ عبد الغني النابلسي في رحلته لثابلس سنة ١١٠١ هـ بقوله : « ثم خرجنا فأدينا صلاة العصر مع الجماعة في جامع النصر . ورأينا هناك على بين المهراب مسطبة كبيرة يقال أن تحتها قبور الشهداء . فوقنا وقرأنا الفاتحة ودعونا الله بما تيسر من الدعاء » .

وأما اليوم فان شكل المسجد القديم قد تغير كله ، إذ أن الزلزلة التي وقعت عام ١٩٢٧ م أثرت عليه تأثيراً كبيراً ، فجدد بناءه المجلس الإسلامي الأعلى عام ١٣٥٤ هـ ١٩٣٥ م . فأقيمت مكاه حوانيت واسعة ، وشيد فوقها المسجد الحالي على الطراز الحديث ؛ وهو اليوم أجمل مساجد البلدة القديمة ، ويمكن للمرء أن يشاهد قبة الشاهقة المصنوعة من الاسمنت المسلح من مسافة بعيدة ، ويقولون . انه سمي بهذا الاسم لانتصار المسلمين على الإفرنج في البقعة

(١) ص ٦٥ - من كتاب (الدليل الجديد للارض المقدسة) للاب مايستمان بالانكليزية .

(٢) ص ١٣٩ من المجلد الثامن من مجلة الآثار الفلسطينية .

التي بني عليها ، ولكنني أرجح أن المعركة كانت في خارج نابلس ، وأن المسلمين دفنوا شهداءهم في تلك المعركة داخل هذا المسجد .

جامع البيك : ويقال له جامع العين أيضاً ويقع في وسط المدينة . وتوجد على بابه الغربي كتابة يتضح منها أن بانيه هو ابراهيم طوقان في سنة ١١٥٨هـ^(١) . ولما كان لقب « بك » من ألقاب هذه العائلة نسب المسجد إليهم فدعي « جامع البيك » . ويتبعه في الطابق العلوي عشرات من الغرف الصغيرة التي كان ينزل فيها في السابق طلبة العلم . وأما اليوم فيقيم فيها بعض الغرباء .

جامع الساطون : ويقع في حي الياسمينية . وهو عامر ، تقام فيه الصلوات المفروضة وقصد زاره الرحالة الشيخ عبد الغني النابلسي سنة ١١٠١ هـ وذكره بقوله : « ثم ذهبنا إلى جامع الساطون وتبركنا فيه بآثار الصالحين .

جامع الحنبلي : ويقع سوق الخضار في جواره اليوم . ويعمد من مساجد نابلس القديمة . وقد ذكر الأنس الجليل : باسم الجامع الغربي ، لأن موقعه كان في ذلك الوقت في غربي المدينة . وقد دعي باسمه الحالي منذ القرن السابع للهجرة^(٢) . نسبة إلى الحنابلة الذين تولوا الامامة فيه . ولعل أول من تولاها منهم هو يوسف بن عبد المنعم الفقيه المحدث المتوفي سنة ٦٣٨ هـ^(٣) . وقد بقي الامام عبد الله حفيد يوسف هذا ، إماماً فيه مدة سبعين سنة^(٤) . وعلى منبره

(١) والمعروف لدى أهل نابلس أن ابراهيم طوقان هذا هو الذي أضاف الى الجامع المذكور اضافات كبيرة فاقت على البناء الأصلي وأن الجامع أقدم كثيراً منه وليس هو ببانيه الأصلي .

(٢) شذرات الذهب ٦ : ١١٥ .

(٣) (٤) راجع ما كتبناه عن هذين العالين في بحثنا عن (مشاهير نابلس من القرن السابع نهاية القرن التاسع الهجري) رقم ٢ ورقم ٢٣ .

اليوم الكتابة الآتية : « تجدد بناء هذا المسجد وتشرف بالشعرات المحمدية ،
 بأمر الخليفة السلطان محمد رشاد خان الخامس نصره الله . سنة ١٣٣٠ هـ .
 وقد حفظت الشعرات الطاهرات التي جلبت من الآستانة في خزانة خاصة
 موضوعة على يمين المحراب . ويكتظ المسجد بالمجهور في السابع والعشرين من
 رمضان للتبرك بها .

جامع التينة : يقع في محلة « القريون » وهو عامر ، تقام فيه الصلوات
 المفروضة جدد بناؤه ومنبره عام ١٣١٠ هـ .

جامع الأنبياء : يقع في محلة « الحبلية » قرب محطة سكة الحديد ، والتقاليد
 تقول أن أولاد يعقوب عليهم السلام دفنوا فيه ، ومنهم أخذ اسمه ، وفيه بشر
 يعرف باسم (بشر الأنبياء) نسبة إليهم .

قال صاحب الانس الجليل (وبمدينة نابلس مشهد يقال أن به أولاد يعقوب
 عليهم السلام أجمعين) وذكره الرحالة النابلسي سنة ١١٠١ هـ بقوله « وذهبنا مع
 جماعة من الاخوات إلى زيارة أولاد يعقوب عليهم السلام في داخل المدينة
 فدخلنا إلى مسجد لطيف في داخله صورة قبر عال منيف وتحتة مغارة ، يقال
 أن فيها أولاد يعقوب عليهم السلام . فوجدنا على ظهر الغار مكتوباً في الحائط
 ما صورته « أولاد سيدنا يعقوب عليهم الصلاة والسلام : روبين ، لوي ،
 بني يامين ، سيوخو ، تفتوني ، يودي ، وفيه اسمان آخران لم نعرفهما .. » .

وضريح الأنبياء اليوم موجود في غرفة تقع غربي المسكن المخصص للصلاة
 وهو ضريح كبير يبلغ طوله أربعة أمتار . مكسو بمجسسل خضراء ، وعليه
 قطعة قماش بيضاء كتب عليها بخط جميل ، هذا ضريح أسيدانا أنبياء الله الكرام
 من أولاد يعقوب وهم ، ربالون ويشجر وأشر ، على نبينا وعليهم وعلى سائر
 الأنبياء أفضل الصلاة وأتم التسليم .

إن أولاد يعقوب المذكور هم .. (١) روبيل ويقال له رأوبين أيضاً (٢) شمعون (٣) لاوي (٤) يهوذا (٥) يساكر (٦) زبولون (٧) يوسف (٨) بنيامين (٩) دان (١٠) نفتالي (١١) جاد (١٢) أشير . وقد نزل يعقوب بجميع أولاده مصر في نحو ١٦٥٦ ق. م . في عهد يوسف عليه السلام . وبقيت أحفادهم فيها مدة تنوف على أربعمئة سنة خرجوا منها بزعامه موسى عليه السلام . ووجهتهم فلسطين . إن كتب التاريخ لم تذكر لنا بأن واحداً من أبناء يعقوب المار ذكرهم دفن في فلسطين سواء كان ذلك في عهد إقامة أبيهم فيها أو بعد رحيله إلى مصر وكل ما ذكر بهذا الشأن هو أن يوسف عليه السلام لما توفي حنط ووضع في تابوت وبقي محفوظاً إلى أن أخذه بنو إسرائيل في خروجهم من مصر ودفن في قرية بلاطة (من ضواحي نابلس) وقيل أيضاً أن جثته نقلت بعد ذلك إلى الخليل . فمن المستبعد إذن أن يكون هذا الجامع يضم رفات أبناء يعقوب . والله أعلم بالحقيقة .

الجامع الكبير : أو الصلاحي ويقع في القسم الشرقي من المدينة وهو أكبر مساجد نابلس وأشهرها . أصله كنيسة بناها الامبراطور يوستينيانوس في القرن السادس للميلاد (١) وأعاد الأفرنج بناءها في سنة ١١٦٧ م (٢) . ثم حولها المسلمون إلى جامع . إن بابه الشرقي يشبه باب كنيسة القيامة في القدس وهو مؤلف من خمسة أقواس الواحد ضمن الآخر والقوس الخارجي مزين بنقوش ، على الطريقة الرومانية ، تشبه نقوش الكنيسة المذكورة وما زالت بقاياها محفوظة للآن في الجامع نفسه .

وقد عرفنا من أئمة هذا المسجد في القرن التاسع للهجرة ، العالمين عبدالرحمن

(١) و (٢) ص ٣٢٢ من Baedeker's

ابن عبد الكريم النابلسي الشافعي المعروف بابن مكية وولده أحمد (١) .

ووصف هذا المسجد في سنة ١٦٧١ م السائح التركي أولياجلبي بقوله :
 « قد كان هذا الجامع في غابر الأيام كنيسة فحولها صلاح الدين إلى جامع .
 والمحراب الحالي كان مدخل الكنيسة من الناحية الشرقية . وعلى جانبي المدخل
 لهذا الجامع يوجد ثمانية أعمدة ممشوقة من الرخام يرتكز عليها قوس الجامع
 الذي هو آية في فن البناء . وطول الجامع هذا ثلاثمائة خطوة من طرف إلى
 آخر وعرضه مائة خطوة . والممرات بين الأعمدة ضيقة . فلو كانت واسعة
 لكان لهذا الجامع أبعاد الجامع الأموي بدمشق ومجموع ما يوجد فيه من الأعمدة
 الأرجوانية خمسة وخمسون عموداً مع بعض الأعمدة المربعة هنا وهناك ، لتسند
 أقواس البناء القديم للجامع . ومحرابه واسع جداً بحيث يتسع لعشرين شخصاً .
 والمذبح قديم . وحول الجامع أسواق مسقوفة والطريق العام وفي فناء الجامع
 توجد منارة أشبه ببرج متناسقة البناء (٢) .

وذكر هذا الجامع الشيخ عبدالغني النابلسي في زيارته لنابلس سنة ١١٠١ هـ
 بقوله « ثم ذهبنا وصلينا العصر بالجماعة في الجامع الكبير بمكان فيه يسمى
 بالمارستان » وفي مكان آخر قال « إنه اجتمع في الجامع المذكور بالشيخ سالم
 الأسمر من أهل الصلاح والجدب والحضور » .

وهذا الجامع اليوم بحاجة إلى ترميم بعض أقسامه وإلى تجميل البعض الآخر

(١) راجع ما كتبناه عن هذين العالمين في بحثنا عن « مشاهير رجال نابلس من القرن
 السابع إلى نهاية القرن التاسع الهجري » رقم ٤١ و رقم ٤٧ .
 (٢) ١٣٧ - ١٣٩ من مجلة :

The Quarterly of the Department Antiquities in Palestine
 Volume VIII .

وأما « المارستان »^(١) الذي ذكره النابلسي في سياحته فهو مهدوم الآن ويوجد أمام بابه ضريح كتب عليه ما قلبي ..

« هذا قبر المرحوم مصطفى بك الفقاري عليه رحمة الباري . عمر بإشارة رضوان بك أمير الركب المصري في ربيع الأول سنة ١٠٥١ هـ » وفي « تاريخ جبل نابلس والبلقاء »^(٢) . أن مئذنة هذا الجامع بناها مصطفى بك المشار إليه .

المزارات

بشر الحافي : يقع في محلة الحبلية ، غربي جامع الأنبياء . وهو غرفة واسعة بها ضريح ينسب إلى بشر المذكور . وقد زاره الرحالة النابلسي سنة ١١٠١ هـ وذكره بقوله « ثم ذهبنا فزرتنا مقام سيدنا بشر الحافي من رجال العشرية صاحب السر الظاهر غير الحافي . ودعونا الله تعالى هناك بما تيسر من الدعاء لنا وللمسلمين والمسلمات والمؤمنين والمؤمنات » .

كما زاره الشيخ اللقيمي سنة ١١٤٣ هـ وقال عنه - « ضريح منسوب إلى الإمام الزاهد العابد بشر الحافي . فلعل نسبته إليه برؤيا منام أو أنه أقام به مدة من الأيام لأنه ورد أنه دخل الديار القدسية وأقام بها مدة زمانية » ا هـ .

(١) هذه تحريف الكلمة الفارسية « بيارستان » بمعنى دار المرضى « ثم اختصرت فصارت « مارستان » ويقابلها اليوم كلمة « مستشفى » وأرجح أن بانيه هو « محمد بن فضل الله القبطي فخر الدين » ناظر الجيش ، المار ذكره ، لأن المعروف عنه أنه بني مارستانا بنابلس .

(٢) ص ٦٦ .

إن نسبة هذا القبر لهذا الولي غير صحيحة إذ المعروف أن الزاهد المذكور توفي ببغداد ودفن فيها سنة ٢٢٧ هـ . فلعل هذا المكان كان لمريديه واتباعه في طريقته وأن القبر لأحدهم والله أعلم .

وبشر المذكور هو ، بشر بن الحارث بن عبد الرحمن بن عطاء بن هلال بن ماهان بن عبد الله ، أبو نصر المعروف ببشر الحافي . كان أصله من أبناء الرؤساء بخراسان ولد في قرية من قرى مرو سنة ١٥٠ هـ . وهو أحد الأولياء الصالحين والعباد السائحين سكن بغداد ومما قيل عنه « أنه فاق أهل عصره بالورع والزهد وتفرد بوفور العقل وأنواع الفضل وحسن الطريقة واستقامة المذهب وعزوف النفس وإسقاط الفضول (١) » .

الدرويشية : زاوية تقع في حي القريون . بها قبر « الدرويش مراد » وقبر أخيه « الشيخ أحمد » . وقد زارها الشيخ النابلسي سنة ١١٠١ هـ وذكرها بقوله (١) .

« فيها ضريح شيخ الكمال والطريقة ومعدن السلوك والحقيقة (الدرويش مراد الرومي) رحمه الله تعالى . فلما وصلنا إلى مكانه ودخلنا إلى بيت فيه ذلك الضريح وعليه هيبة التقديس والتسييح . فقرأنا الفاتحة ودعونا الله تعالى هناك بالكتابة والتصريح » وذكر اللقيمي هذا المكان في سنة ١١٤٣ هـ باسم « التكية الدرويشية » .

ويتولى أمر هذه الزاوية اليوم « آل البسطامي » . وقد دعي المكان الجاور لها بالدرويشية نسبة إليها .

(١) تهذيب تاريخ ابن عساكر ٣ - ٢٢٩ .

السري: يقع على جبل جرزيم غربي نابلس وفي هذا المقام ضريح يقال إنه للشيخ محمد السقطي . وقد زاره السائح التركي أولياجلي سنة ١٦٧١ م^(١) وقال عنه . « ومقام سري السقطي . يقع على جبل عال في غرب المدينة . وقد كان صاحبه قدس الله سره قطب الأقطاب في زمانه ودفن في بغداد . ومقامه هذا بناية كبيرة تستعمل تكية واعتاد شيخ الدراويش أن يحتفل بالذكر فيها ويدق الطبول في كل خميس » .

والسري الذي ينسب اليه المقام هو « أبو الحسن » السري بن المغلس السقطي البغدادي أحد الأولياء المشهورين . وهو خال الجنيد وأستاذه . وتلميذ معروف الكرخي . كان يلزم بيته ولا يخرج منه . توفي ببغداد في رمضان من سنة ٢٥٣ هـ وإلى جانب قبره قبر « الجنيد »^(٢) .

وأرى أن مريدي هذا الولي واتباعه اتخذوا هذا المكان لذكورهم ، والضريح لأحد رؤسائهم ، كما اتخذ تلميذه وابن أخته الجنيد ، مكاناً آخر في قرية « الجنيد » المجاورة المرتفعة .

الشيخ بدران : ويقع ضريحه غربي سرايا القديمة ، بقرب المدرسة التي كانت تنسب إليه ، وبقيت مدرسة لمدة قريبة . وأخيراً حولت إلى حوانيت . وهذا الشيخ هو من رجال القرن السابع الهجري ، وابن شبل النابلسي كما ذكرنا ذلك في غير هذا المكان .

مصلحى آدم : ان النابلسيين اليوم لا يعرفون مكاناً بهذا الاسم الذي ذكره

(١) صفحة ١٤٢ من المجلد الثامن لجملة دار الآثار الفلسطينية .

(٢) شذرات الذهب ٢ : ١٢٧ وطبقات الشعرائي ١ ، ٦٣ .

ياقوت الحموي^(١) بقوله : « وبظاهر نابلس جبل ذكروا أن آدم عليه السلام^(٢) سجد فيه » .

وقد زاره النابلسي سنة ١١٠١ هـ وقال عنه . « ثم ذهبنا إلى مكان واسع كبير فيه منبر ومحراب وهو الآن خراب . وكان أولاً مصلى البلدة في العيدين بلا ارتياب . قيل أن آدم عليه السلام كان يزرع الحنطة في مرج ابن عامر بالقرب من جنين وكان يصلي الصبح في المصلى . ودعونا الله تعالى فيه لنا وللأخوان » غير أن بعض الطاعنين في السن يقولون أن هذا المصلى يقع غربي قبور رجال العمود إذ يعرف ذلك المرج « بكرم المصلى » . ولعل هذا التقليد وصلنا عن السامريين الذين يعتقدون بأن آدم عليه السلام تعبد ، بعد طرده من الجنة على جبل جرزيم .

(١) معجم البلدان ، ٢٤٨/٥ .

(٢) ورد ذكر آدم عليه السلام في القرآن الكريم خمساً وعشرين مرة في خمس وعشرين آية . وهو أول من قص الله تعالى علينا قصصهم في القرآن الكريم من الأنبياء .

و « آدم » جذر سامي مشترك يفيد الاحمرار والسحرة . ومن هذه الجذر اشتق اسم « آدم » بمعنى تراب أحمر إشارة إلى أصله الذي أخذ منه . ويقول بعض الثقات أن كلمة « آدم » جاءت في الاصل الاكادي أو الآشوري « آدامو » بمعنى « يعمل » و « ينتج » .

وبما يذكر أنه في المنطقة الوسطى من جزيرة « سيلان » جبل يقال إنه الجبل الذي هبط عليه آدم من السماء . وهذا الجبل يقدس من جميع الديانات « البوذية والهندوكية والاسلام والمسيحية » في سيلان . وفي معجم البلدان « ٢١٦/٣ » أن في الجبل المذكور « أثر قدم آدم عليه السلام ، وهي قدم واحدة مغموسة في الحجر طولها نحو سبعين ذراعاً » ، ومن الطريف أن نذكر أن أهالي جزيرة « ياب » في الفيليبين يعتقدون أن العالم بدأ في « ياب » وأنهم نسل آدم وحواء مباشرة .

وزعم بعضهم أن آدم عليه السلام دفن بمسجد الحنيف بمنى في الحجاز وزعم آخرون أنه دفن في بيت المقدس .

مجير الدين : يقع هذا المزار غربي المستشفى الوطني وعلى الطريق المؤدية إلى القدس في أسفل عيبال . ويتألف من غرفة مربعة الشكل فيها ضريح . وتوجد خارج الغرفة دوحة وارفة الظل . ولهذا المقام أهمية كبيرة لأن بعض نساء البلدة يندرن له النذور ويضثنه بالزيت ويقمن أفراحهن حوله ، لجمال المكان الطبيعي . فهو منتزه بديع ، ببساتينه الخضرة ومياهه الجارية ومناظره الرائعة . وقد زاره أولياجلبي والنابلسي في القرن السابع عشر للميلاد .

وأعتقد أنه يضم رفات « الأمير مجير الدين إبراهيم بن أبي بكر بن أبي زكري » الذي استشهد بنابلس سنة ٦٥٨ هـ ، يوم غزاها التتار (١) .

عماد الدين : يقع هذا المزار بالقرب من رأس جبل عيبال ، وإلى الشمال من مزار زميله مجير الدين . وليس له مكانة مزار مجير الدين . وربما كان ذلك لبعده ووعورة الطرق الموصلة إليه . ومساحة الغرفة التي يقوم فيها الضريح تقرب من خمسة وعشرين متراً مربعاً . وأما الضريح نفسه فكبير إذ يبلغ طوله أربعة أمتار . وتتصل هذه الغرفة بغرفة أخرى واسعة ، هي بمثابة مسجد . فلها محراب واسع وقبة كبيرة عالية . وقد استعمل هذا البناء في وقت ما زاوية للتعبد عرفت باسم زاوية الشيخ عماد الدين كما يتضح ذلك من وقفية لآل البسطامي يرجع تاريخها إلى سنة ٩٠٩ هـ وقد ذكره السائحان أولياجلبي والنابلسي في رحلتيهما .

(١) راجع بحث « التتار في نابلس » من هذا الكتاب .

اختلفت الآراء ، في حقيقة صاحب هذا القبر . فزعم بعضهم بأنه قبر يوحنا المعمدان ، ويقول النابلسيون أن صاحبه ومجير الدين أخوان . وهما من قواد صلاح الدين الأيوبي . وقد استشهدا في حروب الفرنج . والبعض الآخر يضيف إلى ما تقدم أن أباهما هو الشيخ بدران صاحب الضريح الواقع غربي السرايا المار ذكره .

لعل زعم القائلين بأنه قبر يوحنا المعمدان أتى عن تسمية المسلمين لصاحب القبر بعماد الدين فظنوا أن المسلمين حرفوا كلمة « المعمدان » إلى « عماد الدين » . وإني أميل إلى القول بأنه يضم رفات البطل المجاهد الأمير « علي بن شجاع » الذي استشهد مع مجير الدين في سنة ٦٥٨ هـ حينما غزا التتار نابلس . وذلك للأسباب الآتية :

(١) انني لم أعثر على إسم رجل لقب بعماد الدين ودفن في نابلس سوى « العماد عبد الحافظ بن بدران » المتوفى سنة ٦٩٨ هـ وآخر من أجداد آل هاشم توفي سنة ٧٣٧ هـ فأستبعد أن يكون قد دفن أحدهما في هذا المكان البعيد . كما أن أحداً من آل هاشم لم يذكر بأن لهم صلة بصاحب هذا المزار .

(٢) إن القائدين المذكورين هما من قواد الملك الناصر صلاح الدين يوسف الأيوبي الذي يسمى بأسماء وألقاب جد والده صلاح الدين الكبير . وهذا يتفق مع ما يقوله الناس من أنها من قواد صلاح الدين . وأما إخوتها فهي أخوة السلاح وأخوة الشهادة في سبيل الغاية المشتركة بينها .

ذكر تاريخ أبي الفداء^(١) استشهاد هذين البطلين ، حينما غزا التتار نابلس بأسمي الأمير مجير الدين بن أبي زكريى والأمير علي بن شجاع ، فتراه ذكر الأول بلقبه والثاني بإسمه . وبين صاحب النجوم الزاهرة^(٢) إسم الأول فقال إنه (الأمير مجير الدين إبراهيم) ولم أعثر على لقب عماد الدين للمجاهد (علي بن شجاع) إلا أنه يخيل لي أنه كان يلقب بهذا اللقب الذي يذكره اليوم أهل نابلس .

الشيخ غانم^(٣) : يقع على جبل جرزيم إلى الشمال الشرقي من خرائب القلعة التي يظن أنها بنيت في أيام (يستنيانوس) ولعله يضم رفات أحد بني غانم الذين يعود نسبهم إلى غانم بن علي الأنصاري الحزرجي . ذكره أولياجلي في سياحته والشيخ عبد الغني النابلسي في رحلته سنة ١٦٠١ هـ كما ذكره الشيخ مصطفى أسعد اللقيني من بني غانم هؤلاء منذ مائتين وستين سنة . وقال : من المحتمل أن يكون صاحب القبر هو غانم بن عيسى بن موسى بن الشيخ غانم (المتوفى سنة ٧٧٠ هـ . وأن المدفون بالقرب منه هو (قبر ولده الشيخ عبد السلام) ولعله والد العز بن عبد السلام بن غانم المقدسي سلطان العلماء ، هـ .

وأرجح أن الزاوية التي أقامها في نابلس الشيخ عبدالله بن غانم بن علي

(١) المختصر في أخبار البشر ٤٣ - ٢٠١ .

(٢) ج ٧ - ٩٣ .

(٣) البداية والنهاية ج ١٣ ص ٢٦٦ . وكان الشيخ المذكور شاعراً متصوفاً ، توفي سنة

٨٦٧٢ .

الأنصاري كانت تقوم في هذه البقعة وأن القبر يضم رفات أحد المتعبدين من مريدي الشيخ المذكور أو لعل الشيخ غانم بن علي الأنصاري المولود في قرية بورين ، الواقعة وراء هذا المقام أقام فيه معتكفاً ، عابداً ، زاهداً . وحرمة لذكرى هذه الإقامة دعي هذا المقام باسمه . وقد عرف هذا الشيخ بتقواه وصلاحه ، وسكن القدس عام أنقذه الله على يد السلطان صلاح الدين سنة ٥٨٣ هـ والله أعلم .

رجال العمود : قبور تقع في القسم الشرقي من المدينة ، عند حضيض جبل جرزيم قرب مركز البسوليس . ويمكن مشاهدة قبة المزار من مسافة بعيدة . ويقال أن أربعين نبياً من أنبياء بني إسرائيل مدفونون فيها . ويقول السامريون أن القيصر زينون حاول تنصير السامريين ، وقتل سبعين من زعمائهم في هذا المكان . ويزعم البعض أن (بلوطة مورة) حيث نصب إبراهيم خيمته عند أول مجيئه لهذه البلاد كانت في هذا المكان .

ولما زار هذه البقعة الشيخ عبد الغني النابلسي سنة ١١٠١ هـ ذكرها بقوله :
 « ثم توجهنا إلى زيارة الأنبياء الأربعين أمثال الشهود الذين يسمون رجال العمود . فدخلنا في داخل مقبرة تلك البلاد إلى مدفن عظيم مشتمل على أماكن متعددة مثنى وآحاد وفيه مغارة مبنية أعلاها على شكل القبر ولها طاقة وهي مغارة الأربعين . وفي تلك المغارة عمود فلهدنا سموا رجال العمود . ثم جلسنا حصة من الزمان في ذلك المكان ودعونا الله تعالى بمسا تيسر من الدعاء ثم دخلنا إلى مكان في داخل ذلك المدفن ، ينزل إليه بدرج يقال له مقام الإمام علي رضي الله عنه ، فيه محراب وعليه جلاله ومهابة . فلعله رؤي هناك إما في المنام وأما في اليقظة باعتبار التجلي في عالم الأرواح . فوقفنا ودعونا الله تعالى . ثم

خرجنا إلى تلك الجبابة فزرنا من في القبور وحصلنا إن شاء الله تعالى على أكل
الأجور ٨١ .

وزاره اللقيمي ، سبط بني غانم ، بعد ذلك باثنين وأربعين سنة أي في
سنة ١١٤٣ هـ فذكره في كتابه (فوردت محلاً بالزيارة مقصوداً ، ومشهوراً عند
أهل تلك الناحية برجال العامود يحتوي على مآثر ومعاهد فيها لتحقيق الدعاء
شواحق . منها محل يقال أن به أربعين نبياً ، ومقام رأى فيه بعض الصالحين
أبا السبطين علياً ومقام الخضر أبي العباس وجماعة من الصلحاء السادة
الأكياس (هـ) والمزار اليوم يتألف من غرف متعددة ، يوجد في بعضها رفات
بعض الصالحين ، ويستدل من بقايا الرقم التاريخية الموجودة للآن أنها للمشايع
(محمد عامود النور)^(١) وولديه الشيخ صالح والشيخ سعد الدين^(٢) . ويوجد
على الجدار الجنوبي للغرفة التي أتخذت في المدة الأخيرة مسجداً تقام فيه
الصلوات الخمس كتابة هذا نصها .

(إنما يعمر مساجد الله من آمن بالله واليوم الآخر . جدد هذه القبور المباركة
الشيخ سعد الدين سعيد ، بن سعيد بن عبد القادر ... وذلك في شهر رمضان

(١) من رجال القرن الثامن كما يستدل من الكتابة الآتية - لا إله إلا الله محمد رسول
الله . صاحب هذا الرفات المبارك محمد عامود النور رضي الله عنه ونفعنا به
سنة ٧٩٩ هـ .

(٢) لم أتمكن من قراءة جميع الكتابة وهاك ما تمكنت من قراءته (بسم الله الرحمن
الرحيم هذا الشهيد الشيخ محمد عامود النور ... هو أول مدفون في الضريح الشريف
وهو أول ممدود ذريته رجال العامود ثم قاموا على قدم الشريف وأولاده وهم الشيخ
صالح والشيخ سعد الدين ودفنا هنا . ودفن الشيخ عبد القادر بمكة المشرفة .

المعظم سنة ثمان عشرة وثمان مائة) . عمل علي الدمشقي .

وتذكر عائلة العامودي اليوم أن نسبها يرجع إلى الشيخ محمد عامود
النور المار ذكره وتقدم النساء في نابلس لهذا المزار النذور ويصلي فيه
الناس وفي طليعتهم الشيوخ صلاة الأستسقاء إذا تأخر المطر طالبين من المولى
أن يرحمهم بالغيث .

شخصيات نابلسية

خسرت نابلس ، في السنين الأخيرة أعلاماً بارزة من أعلامها
نذكر منهم :

(١) مسحر الوطن المقتصب : إبراهيم عبد الفتاح طوقان :

١٣٢٣ - ١٣٦٠ هـ : ١٩٠٥ - ١٩٤١ م .

درس في نابلس والقدس ، وفي عام ١٩٢٩ حصل على شهادة
(ب . ع) في الآداب من الجامعة الأمريكية في بيروت درس اللغة
العربية وآدابها في كلية النجاح وفي الجامعة الأمريكية وفي الرشيدية
بالقدس . وفي عام ١٩٣٦ تولى إدارة القسم الغربي في إذاعة القدس نحو
أربع سنوات .

[بذل أقصى الجهد في أن يرقى بهذا القسم ويوجهه توجيهاً أدبياً وقومياً
بتيح له أن يؤدي رسالته التي ينبغي أن يؤديها لعرب فلسطين . ولكن

اليهود والاستعمار الإنجليزي ، ثم بعض ذوي النفوس الضعيفة من الحاسدين من بني قومه - كل أولئك كانوا له بالمرصاد ، فخاض إبراهيم معهم جميعاً معارك عنيفة متصلة ، ولكن تجمع هذه القوى عليه نجح في أن يقيله من عمله سنة ١٩٤٠ [١] .

انتقل رحمه الله بعد ذلك إلى بغداد مدرّساً ، إلا أنه وقع فريسة المرض ، مما اضطره إلى العودة إلى بلاده ، فلم يمكث إلا أياماً حتى توفي شاباً .

وإبراهيم طوقان ، شاعر فلسطين غير منازع ، ابتداءً ينظم الشعر وهو صغير وفي بيروت وغيرها أخذ ينظم قصائده التي تلمس فيها روحه الوطنية المشتعلة . له ديوان شعر طبع في بيروت . وأكثر شعره في الوطنية وفي الغزل ثم قصائد متفرقة في الرثاء وغيره .

ولأخته الشاعرة المعروفة ، فدوى طوقان ، كتاب عنه بعنوان « أخي إبراهيم » .

ومن شعره رحمه الله (٢) متهاكماً بالبريطانيين :

(١) الأسد ، ناصر الدين . محاضرات في الانجاعات الأدبية الحديثة ص ١٣٩ .
القاهرة ١٩٥٧ .

(٢) ديوان إبراهيم طوقان ٧٦ .

قد شهدنا لعمدكم بالعدالة
 وعرفنا بكم صديقاً وفيّاً
 وخجلنا من لطفكم يوم قلتم
 ولئن ساء حالنا فكفانا
 غير أن الطريق طالت علينا
 وأجلاء عن البلاد تريدو
 وختمنا لجندكم بالبسالة
 كيف ننسى انتدابه واحتلاله
 وعد بلفور نافذ لا محاله
 أنكم عندنا بأحسن حاله
 وعليكم فيما لكم وإطالة ؟
 ن فنجلو أم مَحْوَنًا وإزالة ؟

(٢) عادل بن عمر زعيتر ١٨٩٧ - ١٩٥٧ م . أتم رحمه الله دراسته الثانوية في المدارس العثمانية في بيروت واستانبول . وفي الحرب العالمية الأولى انضم إلى الجيش العربي بقيادة الأمير فيصل بن الحسين ، فحكم عليه العثمانيون بالإعدام غيابياً . وبعد الحرب دخل كلية الحقوق في باريس . ونال شهادتها سنة ١٩٢٥ م . ولما عاد إلى وطنه امتحن مهنة المحاماة ودرّس في معهد الحقوق بالقدس . وفي عام ١٩٥٣ انتخب عضواً في المجمع العلمي العراقي وفي سنة ١٩٥٥ انتخب عضواً مراسلاً للمجمع العلمي العربي في دمشق . وفي آخر سني حياته انقطع رحمه الله إلى ترجمة روائع من المؤلفات الفرنسية . وقد بلغ عدد ما نقله إلى العربية منها ٣٦ كتاباً . منها روح الشرائع لمونتسكيو ، والعقد الاجتماعي وأميل أو التربية لجان جاك روسو وحضارة العرب لغوستاف لوبون وغيرها .

[خسرت الثقافة العربية بفقد الأستاذ عادل بن الشيخ عمر زعيتر أحد

أعلامها العاملين ، كان رحمه الله من رجال القانون اللامعين والساسة المناضلين
المخلصين ، اكتسب في فلسطين ثقة مواطنيه وتقديرهم .

كان الفقيه في طلبه المترجمين ، أميناً في نقله ، سليماً في أسلوب
إنشائه [١] .

(٣) فائق بن فريد العنبتاوي ١٨٩٦ - ١٩٦٠ م . أتم رحمه الله دراسته
الثانوية في سلطاني بيروت . ولما دخل البريطانيون فلسطين أخذ فائق يندد
في كتاباته وخطبه وشعره وأحاديثه في سياستهم الرامية إلى تهويد
البلاد ، اضطهده السلطات البريطانية فنفته أكثر من مرة ونسفت منزله
ومنزل والده لمساعدتها المجاهدين في ثورتهم . وفي أعقاب عام ١٩٣٨ اعتقلا
وبقيا في المعتقل مدة ١٨ شهراً .

وبعد حلول النكبة ظل فائق يعمل جاهداً في دعم المقاومة العربية لاسترداد
الوطن المفتصب وأخذ يصور مأساة بلاده شعراً .

وصفوة القول ؛ انه كان رحمه الله عفاً بارزاً من أعلام الوطنية ورجلاً من

(١) مجلة المجمع العلمي العربي ١ / ٣٣ ص ١٦٥ و ١٦٦ . دمشق كلون
الثاني ١٩٥٨ .

رجالاً الوطنيين ، وهب جهوده صادقة لخدمة وطنه حتى آخر لحظة من حياته الحافلة بالإخلاص والتضحيات مما استحق عليه تقدير الوطن . وكان بفضل خلقه ونبله ومعاملاته التجارية - كان فائق يزاوِل التجارة مع والده - خير مرشد لمواطنه .

(٤) عوني عبد الهادي : أتم دراسته في باريس ، ارتبط اسمه بالحركة العربية ، بعد اعلان الدستور العثماني عام ١٩٠٨ م . وقد ساهم في عدد من الجمعيات التي تسمى إلى الوحدة العربية ، ومناهضة الوطن القومي اليهودي .

وبعد الحرب العالمية الأولى عُين سكرتيراً خاصاً للملك فيصل الأول وقت تواليه عرش سورية . ثم تولى وزارة الخارجية في دمشق خلفاً للسيد سعيد الحسيني المقدسي . شارك في المؤتمرات العربية التي دعت إلى الوقوف ضد بريطانيا في سياستها الرامية إلى تهويد فلسطين . ثم أسس مع نخبة من بني قومه عام ١٩٣١ م حزب الاستقلال الفلسطيني وقد تحمل عوني في سبيل رسالته الكثير من الأذى والظلم .

وبعد كارثة فلسطين عام ١٩٤٨ م أخذت تتقلب به الأحوال إلى أن عُين رئيساً للجنة القانونية في الجامعة العربية حيث وافاه أجله يوم ١٥ آذار ١٩٧٠ في القاهرة عن ٨٢ عاماً .

(٥) نهاد القاسم : توفي رحمه الله في ٢٥ / أيار / ١٩٧٠ عن ٦٥ عاماً في

دمشق التي كان قد اتخذها مقاماً له منذ مدة طويلة . اشتغل بالقضاء منذ بدء حياته العملية وتدرج فيه إلى أن أصبح رئيساً لهيئة تفتيش الدولة ثم شغل عدة مناصب وزارية وكان قد تقلد منصب وزير العدل في أول حكومة شكلت بعد اعلان الوحدة بين مصر وسوريا عام ١٩٥٨ م . وهو من دعاة القومية والوحدة .

السامريون

السامريون

إن سامريي فلسطين فرقة فذة لا مثيل لها في العالم . وهي أشبه بنبتة وجدت في محيط غريب عنها ، وحافظت على كيانها مئات السنين ومدينة نابلس هي المدينة الوحيدة التي تضم بقايا السمرة الذين مر على ديانتهم أكثر من سبعة وعشرين قرناً .

اختلفت الآراء في أصل السامريين ، فإنهم يقولون أنهم هم الإسرائيليون الأصليون وينتسبون في أصل أرومتهم إلى يوسف الصديق ، إلا كهنتهم فإنهم ينتسبون إلى (لاوى) ويعتقدون أن اليهود انشقوا عنهم وخالطوا الأمم الأخرى . وأن لغتهم هي اللغة العبرانية القديمة التي لم يطرأ عليها تحول أو تبدل وأن إسمهم ليس السامريين بل (شامرم) وهي لفظة معناها المحافظون على الديانة القديمة والذين بقوا أمناء لها من سائر بني إسرائيل^(١) .

(١) رأيت اقاماً للفائدة أن أثبت ما يقوله السامريون عن لقبهم المذكور نقلاً عن مخطوطتهم التاريخية المفوظة لديهم « وبعد ذلك توجه شخص من السامرة ، ذو يسار من المال واشترى مدينة سبسطية من سامر بقنطارين من الفضة وقيل قنطارين من الذهب الأحمر وبنائها لأنها أولاً كانت حصناً لجماعة يريعام الملك وقتلكوها ملوك الأموريين من جماعة يريعام وهدمها . توجه ذلك الرجل المار ذكره ، وهو من آل افرايم بن يوسف عليها السلام، واشتراها من الأموريين من ←

ويعزو السامريون سبب انشقاق سائر الأسباط عنهم إلى خلاف ديني نشأ فيما بينهم وبين هذه الأسباط . (فلما خرج الإسرائيليون من سيناء بقيادة يوشع عليه السلام أقاموا هيكلهم على جبل جرزيم ، بعد دخولهم لأرض كنعان بست سنوات . وقد بقي الجبل المذكور قبلتهم ومركزاً لحججهم مدة طويلة ، كما بقي عليه هيكلهم يقيم فيه كهنتهم العظام من سلالة (فينحاس ابن العزير) حفيد هارون عليه السلام . ولما انتهت الكهانة العظمى إلى (عزى بن بقي) وكان حديث السن ، حسده كاهن آخر إسمه (عالي) من نسل أبثامار أخي العزير المار ذكره ، وأنف أن يكون مرؤوساً له . فأخذ يدس له الدسائس ويكيد له . ورغماً عن أن رياسة الكهنة مقررة في سلالة (فينحاس بن العزير) نجح (عالي) في استمالة فريق من اليهود فهجروا جرزيم وانتقلوا إلى (سيلون) وسكنوا بها . جسد (عالي) بيت دعوته بين اليهود طالباً منهم أن يأتوه إلى (سيلون) ليشاهدوا المعجزات . وقد كانت تتألف من الشعوذة وأعمال السحر التي اشتهر بها المذكور . فمظم الملتفون حوله وأقام لهم هيكلًا وتابوتًا للمهد وادعى أنها الأصليان وأوجب تقديسها وصراف الناس عن جرزيم .

سامر المار ذكره أيضاً . جدد بنيانها وسكن فيها وفي القسرايا التي حولها هو وقومه من آل افرايم بن يوسف ومن ذلك الوقت سميت هي وتلك البلاد التي حولها جبل السامرة ويقوا فيها وفي قراها إلى أن سباهم « بخت نصر » مع غيرهم من بني إسرائيل ولهذا السبب اعترى بني إسرائيل المحافظين ، وهم آل يوسف وآل فنحس ومن التف معهم من بني إسرائيل إسم « سامرة » على اسم تلك المدينة المار ذكرها وبلادها حيث كان الرجل الذي اشترىها لقبها على إسم من اقتناها منه وهو سامر . وهذا هو سبب تلقيب اسلافنا بلقب سامرة . إذ أنه أولاً كانت لقبهم شامرم ومعناها المحافظين فنسبوا أفعال سكانها الأولين أعني يربعام وأصحابه وعبادتهم الأصنام ، إلى سلفنا الذين سمو سامره وهم سكانها المتأخرين » ٨١ من صفحة ١٤٨ - ١٤٩ .
ويذكر السامريون أنفسهم في المخطوطة المذكورة صفحة (٨٧) بقولهم « إسرائيلي ، موسوي المذهب سامري اللقب » .

وأما «عزي بن بقي» فقد بقي وجماعته ، سبط يوسف والبعض من سبط لاوي في جرزيم وظلوا يقدسونه ويعتبرونه المحل المختار الذي اختاره الله للهيكل والذبيح .

ويقول السامريون : أن عالي الكاهن ، بعد أن عظم أمره تبنى (صموئيل) الذي أتقن مثله الشعوذة فخلفه في الكهانة . وقد أقام (شاول) ملكاً على جماعة من اليهود بناء على طلبهم . وكان من أعمال هذا الملك ، إشهار الحرب على سبطي يوسف ولاوي فقتل منهم الكثيرين وخرّب محل عبادتهم في جرزيم ولم يجرؤ الذين سلّحوا من القتل على التظاهر بشعائهم الدينية مدة اثنين وعشرين عاماً . ولما أخذ داود ، ومن بعده ابنه سليمان في إقامة الهيكل في القدس ، حاول الكاهن الأكبر (يائير) أحد خلفاء (عزي) اقناع داود ببناء الهيكل فوق جرزيم فلم ينجح . وبذلك حول هذان الملكان جميع المقدسات الخاصة بجرزيم إلى القدس ، دون أن يكون في أسفار التوراة الحجة دليل على ذلك (١) ٥١ .

ويضيف السامريون الى ما تقدم قولهم ، بأن آل يوسف في إبان السبي البابلي ، قد تمكنوا من أن يظفروا بأعجاب الملك (سوردي) (٢) بعكس خصومهم الأسباط الآخرين . دعا الملك (سَنَبَلتط) زعيم سبط يوسف وأنعم عليه بالأمانة على بلاد كنعان وأذن له ببناء الهيكل على جبل جرزيم . فعاد الزعيم ومعه قبيلته وعددهم (٣٠٠،٠٠٠) رجل ما عدا النساء والأطفال . ومن

(١) نقلا عن المخطوطة التاريخية المحفوظة لدى السامريين بتصرف من صفحة

١٠٣ - ١٣٨ .

(٢) لعله كوروش الفارسي .

التحق بهم من الأسباط الأخرى^(١) وشرعوا ببناء معبدهم على الجبل المذكور^(٢) .
 وأما الأسباط الأخرى وزعيمهم (زربابل) فقد بقوا في مكان نفيسهم لغضب
 الملك عليهم . ولم يعودوا للبلاد إلا بعد مدة . ولما عادوا إليها أقاموا ميكلهم
 بالقدس فزحف بنو يوسف عليهم وهدموا لهم ما أقاموا فكان ذلك عاملاً
 جديداً في ازدياد النفرة بين الفريقين^(٣) وبسبب العداوة التي أشعل لهيبها
 (عزرا) بتحريفه التوراة ودسه فيها ما دس عن أصل بني يوسف بأنهم أمميون
 كما جاء في الأصحاح السابع عشر من سفر الملوك الأول، زادت النفرة والخصومة
 بين الفريقين^(٤) .

وأما اليهود فيعتقدون كما جاء في التوراة أن السامريين ليسوا يهوداً ولا من
 أصل يهودي . وأن سرجون الثاني لما دك أسوار عاصمة المملكة الإسرائيلية في
 القرن الثامن قبل الميلاد ، سبى جميع سكانها الإسرائيليين وأسكن مكانهم
 آخريين من سبام من الأمم . فالسامريون هم من نسل أولئك المسيبيين ، الذين
 لم يختلطوا بإسرائيليين السامرة لأن سرجون لم يترك أحداً منهم في موطنه الأصلي
 حتى يختلط هؤلاء الغرباء الذين نزلوا ديارهم . ودعوا بذلك نسبة إلى مقاطعة
 (السامرة) التي نزلوها . وقد جاء في الأصحاح السابع عشر من سفر الملوك
 الثاني بهذا الشأن ما يأتي :

(١) و(٢) ص ١٩٤ من المخطوطة المذكورة وفي الصفحة الثانية من كتاب « الخلف
 بين السامريين واليهود » بأنه وإن كان قد لحق بالسامريين أناس من بقية الأسباط ، إلا أنه لم
 يبق فيهم من هو خارج عن سبط يوسف عليه السلام سوى بيت الكهنة الذين هم من
 سبط لاوي .

(٣) المخطوطة السامرية ص ١٩٨ .

(٤) المصدر نفسه ص ١٩٩ .

(وصعد ملك آشور على كل الأرض وصعد إلى السامرة وحاصرها ثلاث سنين . في السنة التاسعة لهوشع أخذ ملك آشور السامرة وسبى إسرائيل إلى آشور وأسكنهم في حلح وخابور نهر جوزان وفي مدن مادي) وجاء في الأصحاح نفسه أيضاً .

(وأتى ملك آشور بقوم من بابل ^(١) وكوت ^(٢) وعوا ^(٣) وحماة ^(٤) وسفروايم ^(٥) . وأسكنهم في مدن السامرة عوضاً عن بني إسرائيل فامتلكوا السامرة وسكنوا في مدنها) ٥١ .

وفي أثناء إقامة هؤلاء المسيبين في السامرة ومدنها أرسل اليهم الملك الآشوري بناء على طلبهم أحد الكهنة الإسرائيليين الذين سبهم من السامرة ، ليعلمهم أوامر الله وكيفية عبادته . فقام السكان المذكور بما طلب منه ، إلا أنهم مع تكريمهم لله عز وجل ظلوا على عبادتهم للأوثان ^(٦) .

(١) بابل عاصمة البابليين وتقع خرائبها اليوم بالقرب من الحلة ، على الفرات .

(٢) كوت كان موقعها في المحل المسمى اليوم تل إبراهيم على مسافة (١٥) ميلاً للشمال الشرقي من بابل ويظهر أن الكوتيين كانوا أكثر عدداً من غيرهم في السامرة لأن اليهود كانوا يسمون السامريين كوثيين كما في التلمود . وقال يوسفوس « أن من يسميهم العبرانيون كوثيين يسميهم اليونان « سامريين » .

(٣) عدوى يرى بعضهم أنها هيت الواقعة على الفرات .

(٤) وهي المدينة السورية المعروفة بهذا الاسم لليوم والواقعة على نهر العاصي .

(٥) مدينة على الفرات يظهر أنها كانت تقع بين هيت وبابل .

(٦) للتفصيل راجع سفر الملوك الثاني الأصحاح السابع عشر ٢٥ - ٤٠ .

(فكان هؤلاء الأمم يتقون الرب ويعبدون تماثيلهم وأيضاً بنوم وبنو بنينهم ، فكما عمل أبؤهم ، هكذا هم عاملون إلى هذا اليوم) (١) .

ولما عاد اليهود من سبيهم في بابل طلب السامريون أن يساعدهم في بناء الهيكل إلا أن طلبهم هذا لم يصادف استحساناً من اليهود ، وقد أحدث هذا الرفض عداوة بين الطرفين وابتدأ السامريون باستخدام الوسائل لمعاكسة بناء الهيكل في القدس ، وعقدوا النية على بناء هيكل خاص بهم دون سواهم . ولم يتم ذلك إلا في القرن الرابع قبل الميلاد ، حينما غزا الإسكندر المقدوني هذه الديار .

ويرى بعض أهل البحث غير ما تقدم ، فيذكرون أن الملك سرجون الثاني الآشوري لما دخل السامرة سبى وجوها ونخبة شعبها وأرسلهم إلى بلاد ما بين النهرين . أما الباقون فقسم منهم هاجر إلى المملكة الجنوبية والقسم الآخر بقي في البلاد يؤدي الجزية ، والمسبيون الآخرون الذين أنزلهم سرجون مكان الراحلين اختلطوا بالكنعانيين وباليهود الباقين في البلاد . والسامريون هم من نسلهم وبقيائهم .

كثرت المنازعات بين السامريين واليهود ، ولما ثاروا ضد الرومان قتل منهم الألوف . ويرى السامريون أن ألد أعدائهم هم اليهود . وانهم السبب في

(١) ملوك ، ٢٠ - ١٧ : ٤١ .

قلة عددهم^(١) وفي كل مصيبة نزلت بهم^(٢) . واشتهر منهم في أوائل القسرن الرابع للميلاد الكاهن (بابا ربّه) الذي بنى لقومه ثمانى معابد في مختلف القرى كمورتا وقرية حَجَّة وسالم وبيت دجن وصَبَّارين وغيرها^(٣) .
وفي العهد المسيحي اشتدت الحُصومة بين السامريين والنصارى ويزعم السامريون في مخطوطاتهم التاريخية انهم استحصلوا من النبي العربي عليه السلام على عهد خطي يحفظ لهم نفوسهم ومحلات عباداتهم من الأذى^(٤) .

(١) كتاب « الخلف بين السامريين واليهود » وهو مخطوطة دينية موجودة لدى السامريين ص ٣٨ .

(٢) المخطوطة التاريخية السامرية ص ٤١٣ .

(٣) المخطوطة التاريخية السامرية ص ٣١٥ - ٣١٦ . وفي صفحة ٣٢٠ من المخطوطة المذكورة بأن هذا الكاهن ظهر سنة ٤٦٠٠ لخلق العالم الموافقة لسنة ٣٠٨ م .

(٤) اثبت هنا خلاصة لما ذكرته المخطوطة المذكورة عن ظهور الرسول عليه السلام . لم يعترف السامريون برسالته، ويقولون إن أشهر منجمهم « صرماطه » ، من ساكني قرية عسكر تنبأ بأن امبراطورية الروم ستزول وأن بداية نهايتها ستكون على يد رجل من بني هاشم ، من سلالة سيدنا اسماعيل توجد بين كتفيه شامة بيضاء وتضرب إلى الصفرة .

توجه صرماطه ومعه أشهر منجمي ذلك العصر زميلاهما كعب الأحبار اليهودي وعبد السلام المسيحي اللذين تنبأ بمثل ما تنبأ به من زوال امبراطورية الروم ، الى المدينة المنورة . ولما مثلوا بين يدي الرسول العربي قال له كعب الأحبار (أنا رجل من زعماء اليهود وقد قرأت في توراتي أنه سيقيم ملك من بني اسماعيل يملك الدنيا ولا يمكن لأحد أن يقف امامه . ولما انتهى من حديثه قال له عبد السلام المسيحي : انا رجل من رؤساء المسيحيين فقد وجدت في الأنجيل أنك تملك رقاب العالم (وبعدئذ تقدم السامري وقال انك ستملك رقاب العالم بدليل الشامة الموجودة بين كتفيك) وبعد ان تندد المخطوطة بزميلتي صرماطه لأسلامها وتقنن أقوالها لمعلم التنجيم ، تتبجح بأن صرماطه كان أكثر منها شجاعة اذ بقي على دينه . وان الرسول اعطاه ، بناء على طلبه اماناً خطياً لقومه ، وبهذا تقول المخطوطة قال صرماطه : جئتكم يا مولاي طالبا عهداً وميثاقاً لأعتمد عليه انا واهل ديني وملتي . وقصدي بأن تكتب لي ذماماً لحفظ النفوس والذاري، والمال والوقف وبناء بيوت العبادات) الى ان يقول : « ←

وفي «فتوح البلدان» للبلاذري ص ٢١٥ - ٢١٦ «ان السامريين كانوا عيوناً وأدلاء لأبي عبيدة عامر بن الجراح، فاتح الشام مما دعاه لأن يرفع الجزية والخراج عنهم» .

وفي عهد يزيد بن معاوية ألقي القرار المذكور فوضع الخراج على أراضي السامريين وجعل على رأس كل سامري خمسة دنانير . وفي سنة ٣٢٢ هـ كان السامريون يقيمون في فلسطين والأردن وفي قرى متفرقة مثل عارا^(١) وغيرها من القرى ولكن أكثرهم كان في مدينة نابلس^(٢) وفي الحكم الإسلامي وقبله هرب الكثيرون منهم إلى مختلف الأقطار^(٣) والبعض منهم أسلم أو هاجر

← جنتك يا مولاي من بلاد واسعة شاسعة ، بعيدة ، من عند ملة ضعيفة ، قد اتلفها اهل الشرك وعبادة الأوثان من تسلطهم عليها وهم راجعين من الله تعالى الفرج على يدك) وعلى اثر ذلك أمر عليه السلام علياً بن ابي طالب رضي الله عنه ، ان يكتب له الأمان المطوب وهو أنظمت هذا الزمام الى السامرة اماناً على نفوسهم وعلى ذراريهم وأوقافهم ومخلات عبادتهم في كل بلدة وفي كل مكان وحوزه . وانت يسيروا فيهم بالسيرة الحسنة (فأخذ السامري وانصرف به مغتبطاً الى قومه في فلسطين . وقد أشار الى مؤرخ المخطوطة بصفات النبي العالية وبأنه كان ينشر دعوته بدون اكراه) بتلخيص من ص ٤٠٨ - ٤١٣ ومن الضروري الاشارة الى ان كتب السيرة لم تذكر مثل ما تقدم واننا لا ندرى من اين اتى السامريون بذلك .

(١) قرية من اعمال حيفا اليوم .

(٢) مروج الذهب للمسعودي ١ : ٣٥ واحسن التقاسيم للمقدسي ص ١٧٩ .

(٣) وقد صادفهم في الهند الرحالة ابن بطوطة فذكرهم في الصفحتين ٣٩٦ و ٣٩٧ من رحلته بقوله :

وصلنا إلى مدينة « جنافي » مدينة كبيرة حسنة على ساحل نهر السند وسكانها طائفة يقال لهم السامرة استوطنوها قديماً واستقر بها اسلافهم حين فتحها على ايام الحجاج بن يوسف . وهؤلاء الطائفة المعروفون بالسامرة لا يأكلون مع احد ، ولا ينتظر اليهم احد حين يأكلون ولا يصامرون احداً من غيرهم ولا يصامر إليهم احد ، وكان لهم في هذا المهد امير يسمى « وفار » يضم الوار .

أو نفي . وفي القرن الثاني عشر للميلاد ذكر أحد السائحين الذين زاروا سوريا أنه وجد منهم ٢٠٠ في قيسارية ونحو ١٠٠٠ في نابلس وفي عسقلان ٣٠٠ وفي دمشق ٤٠٠ .

وفي مخطوطة السامريين التي تذكر أسماء كهنتهم ، من هارون أخى موسى عليها السلام إلى اليوم ، والأحداث التي حدثت في عهد كل منهم أنهم كانوا في العصور الماضية يقطنون المدن والقرى الآتية : نابلس ، سالم ، الفتوح^(١) طول كرم ، شجرة الخير^(٢) كفل حارس . بيت فاعور^(٣) عسكر ، كفر وهبه^(٤) اللبن ، ياسوف . مردة . طير غارة^(٥) . بيت فوريك ، قرية حجة ، اسكاكة . قيسارية ، الصورتين^(٦) ، أماتين ، عسكر^(٧) بيت بزین^(٨) كفر قدوم ، حلب ، الشام ، ارملة ، غزة ، عورتا ، قرية جيت ، دير استيا ، حارس ، بعلبك ، بديا ، قراوة ، دير الغصون والفندق .

والمعروف انه لم يبق منهم اليوم غير المقيمين في نابلس . وقد كان عددهم سنة ١٢٣٠ هـ أقل من ٧٠ نسمة^(٩) ثم بلغوا ٢٠٠ في أواخر القرن الماضي^(١٠)

(١) لا اعرف قرية بهذا الاسم فلعلها القرى المجاورة ليافا المعروفة بهذا الاسم مثل بيت دجن وسلما وغيرها .

(٢) لم يهتد السامريون من معرفة موقعها اليوم ؛

(٣) و (٤) لم يهتد السامريون من معرفة موقعها اليوم .

(٥) لعلها خربة الطيرة الواقعة في جوار حوارة

(٦) خربة تقع في أراضي قرية تل .

(٧) خربة تقع بين قريتي الفندق وجنصافوت .

(٨) خربة اليوم تقع في أراضي قرية كفر قدوم .

(٩) ولاية بيروت القسم الجنوبي ص ١٥٤ .

(١٠) قاموس الكتاب المقدس . ج ١/٦٢٤ .

وفي سنة ١٩١٣ كان عددهم ١٧٥ نسمة منهم ٩٨ ذكوراً و ٧٧ أنثاً^(١) وفي إبان الحرب العالمية الأولى قسدروا بـ (١٦٠) نسمة . منهم ٨٥ من الذكور و (٧٥) من الإناث^(٢) وفي احصاءات الحكومة لسنة ١٩٢٢ م كانوا ١٦٣ وفي احصاءات سنة ١٩٣١ م بلغوا ١٧٥ نسمة منهم ٨٨ من الذكور و ٨٧ من الإناث وفي ٨ شباط ١٩٤٤ كان عددهم ٢٥٧ شخصاً منهم ١٢٤ ذكوراً و ١٣٣ أنثاً بينهم حوالي ٥٥ رجلاً يلتمسون الرزق في يافا وطولكرم وناثانيا وهذه الطائفة تعد اليوم أصغر طائفة في العالم^(٣) وتنقسم اليوم إلى خمس عائلات وهي :

(١) الكهنة : وهي العائلة التي تنسب إلى هارون أخي موسى عليها السلام من سبط لاوي . وأصلهم من قرية عورتا ، ونزلوا نابلس سنة ١٠٣٥ هـ . وقد ذكر لي احد كهنتهم اليوم «الكاهن صدقة» بأن بينه وبين هارون (١٤٥) جداً.

(٢) عائلة إلطيف .

(٣) عائلة السراوي : وهي وعائلة إلطيف من الشام نزلوا نابلس سنة ١٠٣٥ هـ .

(٤) عائلة صدقة : نابلسية الأصل ، وهي من أقدم العائلات السامرية فيها .

(٥) عائلة امفرج ويوشع ، وأصلها من صرند الخراب من أعمال الرملة . وقد نزلت نابلس سنة ١٠٣٥ هـ . مع غيرها من العائلات المار ذكرها .

(١) الهلال ، السنة ٢٢ ص ٣٥٠ .

(٢) ولاية بيروت القسم الجنوبي ص ١٥٢ .

(٣) نزل بعض السامريين ، في عام ١٩٣٠ م ، تل أبيب . ويبلغ عددهم اليوم ، في القسم المغتصب من الوطن الحبيب نحو ١٥٠ سامرياً ، استقر معظمهم في مستعمرة (حولون) بالقرب من يافا .

ويقول السامريون انهم لما وجدوا أنفسهم مشتتين في مختلف البلاد ومهددين بالانقراض رأوا أن يلموا شملهم ويوحدوا مقامهم فقام صدقة كاهنهم في عورتا في سنة ١٠٣٥ هـ . فجمعهم ونزلوا جميعاً نابلس مقر عبادتهم .

تعيش عائلة الكهنة من القيام بطقوس الطائفة الدينية ولها المقام الأول فيها وأما غيرهم فيلتمس رزقه عن طريق التجارة ، أو الصناعة ، أو العمل في دوائر الحكومة ، ولهم جميعاً عشرون داراً : أربعة منهم في حيمم القديم في محلة الياسمينية . والست عشرة الباقية بنوها بسين سنتي ١٩٢٧ - ١٩٣٢ م في حيمم الجديد الواقع غربي المدينة . ويمكن القول بوجه عام بأن حالة السامريين الاقتصادية (اليوم ١٩٤٤م) أحسن بكثير مما كانت عليه قبل ثلاثين سنة . إلا أن الدوائر الحكومية لا تعترف بكهنتهم رسمياً ، كما كانت الحال عليه في العهد العثماني^(١) ويلبس السامريون الألبسة التي يتزايها النابلسيون وغيرهم من أهل البلاد إلا أن كهنتهم يلبسون الجبة وعلى رأسهم العمامة الحمراء^(٢) . يرسلين شعر رأسهم ولحيتهن إذ يحرم على كهنتهم قصه .

والسامريون جميعاً يتكلمون اللغة العربية بلهجتها النابلسية في بيوتهم وفي خارجها ، وأما لغتهم السامرية^(٣) ، أو العبرانية القديمة كما يقولون ، فيستعملونها

(١) ولاية بيروت القسم الجنوبي (ص ٥١)

(٢) في ١٥ شعبان من سنة ٧٠٠ هـ وفي السنة الثالثة من عهد الملك الناصر محمد بن قلاوون صدر الأمر بأن يلبس النصارى العمامة الزرق واليهود العمامة الصفرة والسامسرة العمامة الحمر . وهدد المخالفين بالقصاص (راجع ص ٩١٢ من الجزء الأول القسم الأول من السلوك لمعرفة دول الملوك للمقرئزي و ص ٤٦ ج ٤ من تاريخ أبو الفداء و ص ١٣٢ ج ٢٩ من نهاية الارب للنويري . ويذكر السامريون بأن عمامتهم كانت قبل ذلك بيضاء) .

(٣) المعروف أن اللغة السامرية : عبارة عن لغة آرامية بها كثير من الالفاظ والتراكيب العبرانية ولها اثنان وعشرون حرفاً وتكتب من اليمين إلى اليسار .

في جميع طقوسهم الدينية . ولذلك فإن جميع أفرادهم يعرفون منها القدر الكافي الذي يساعدهم على القيام بفرائضهم الدينية . وقسم لا بأس به من الذكور يقرأون ويكتبون العربية^(١) .

والسامريون لا يتزوجون إلا من بعضهم . وإذا أراد أحد رجالهم التزوج من غير دينه فيتحتم على الزوجة أن تدين بالديانة السامرية حتى يصح الزواج . وأما المهر فأقله (١٥٠ قرشاً لأبنة الكاهن ، ومائة وعشرون قرشاً لغيرها . ويدفع في كلا الحالتين نصف المبلغ كمهر معجل والباقي كمهر مؤجل .

وتسفر السامريات على السامريين إلا أنهم يتحجبون عن غيرهم من الرجال . ويحل لهم الطلاق في حالات خاصة كالخيانة والمرض والجنون وأن تكون المرأة عاقراً أو الرجل عنيماً وغيرها . ويجوز الزواج ثانية على المرأة العقيمة أو ذات العيب الشرعي مع العدل بينها ولا يجوز الجمع بأكثر من ذلك .

ويحرم على الرجل الزواج من امرأة أبيه وعمته وإمراة عمه وإمراة خاله وزوجة ابنه ومن بنت امرأة أبيه وبنت زوج امه . ومن أقارب زوجته كأختها^(٢) وبنتها وأمها وخالتها وعمتها . كما يحرم عليه أيضاً الزواج من اخوته

(١) بلغ عدد الطلاب السامريين ، في مدارس نابلس ، حسب احصائيات اول تموز ١٩٤٤ تسعة طلاب وأربع طالبات .

(٢) لا يجوز للسامري ان يتزوج من اخت زوجته حتى ولو ماتت إمراة .

وبنات اخوته وبنات أخيه ، ويحرم على النساء الزواج من زوج أمها ومن خالها ومن زوج عمها ومن ابن امرأة أبيها ، ومن زوج خالتها وزوج بنتها ومن أقارب زوجها كولدته وأبيه وأخيه وخاله وعمه ، ويحتمون ختان الطفل في اليوم الثامن إذ أن شريعتهم تقضى بإعدامه إذا لم يتم ذلك في اليوم المذكور ، ولا يقبلون سبباً عن ذلك التأخير حتى ولو كان اليوم يوم سبت ، أو كان الطفل مريضاً . ويشترط في الحائض أن يكون مخترفاً ، لذلك فلا مانع من أن يختن المسلم أو اليهودي الطفل السامري ، ولا يجمعون بين أكل اللحم واللبن ، فإذا أكلوا اللحم فلا يجوز لهم أكل اللبن إلا بعد ست ساعات وإذا أكلوا لبناً فلا يجوز لهم أكل اللحم إلا بعد مرور ثلاث ساعات . ولا يأكلون اللحم إلا إذا كان مذبوحاً من قبل أناس توفرت فيهم شروط الذبح الدينية . كأن يكون الذابح سامرياً عرف بأمانته واشتهر بتقواه وله الإلمام الكافي بفن الذبح وغيرها . ويمكن بوجه عام القول بأنهم لا يأكلون من مأكّل غيرهم ، باستثناء تناول الفاكهة والزيتون والبيض المسلوق والخبز إذا عرفوا أن صانعه وخازنه رجل لا امرأة .

ويحرم عليهم أكل اللحم النيء إذا مسه غير سامري كما يحرم عليهم صيد البر . وإذا مس السامري جلد أو لحم الحيوانات الميتة كالخنزير والكلب والجلد والحمار فيجب عليه الاغتسال . كما يجب ذلك على غاسلي أمواتهم ودافنيهم كما أن الواحد من هؤلاء المار ذكرهم إذا لامس شخصاً آخر وهذا لمس غيره وهكذا دواليك . . عدوا جميعهم غير طاهرين ويجب عليهم جميعاً الإغتسال .

ويتشدد السامريون في أحكام الدم والنجاسات ومواعيد الطهارة وكيفيةاتها ويحلمون أنفسهم عبثاً لا يملك الإنسان نفسه من الشفقة عليهم من أجله .

والشهور عندهم هي الأشهر القمرية ، عدد أيام كل منها يتراوح بين ٢٩ و ٣٠ يوماً . ويسمونها « بالشهر الأول اراثيشون^(١) » « والشهر الثاني – الشه في » « والشهر الثالث – الشه ليش » الخ ...

ونظراً لأن أعيادهم تقع في الأشهر الشمسية فإنهم يجعلون شهور ثلاث سنوات من كل ثماني سنوات ثلاثة عشر شهراً . ويؤرخ السامريون تاريخهم بالنسبة إلى خلق العالم أو بالنسبة إلى دخول بني اسرائيل أرض كنعان . وفي العصور الأخيرة كانوا يستعملون التاريخ الهجري كما كان يستعمله غيرهم من سكان البلاد . ويذكرون أن الحوادث الآتية حدثت في السنين المذكورة بجانبها :

(١) « وشرع سيدنا النبي المعظم موسى بن عمران عليه أفضل الصلاة وأتم التسليم^(٢) في نسخ الشريعة المقدسة . وهي الخمسة أسفار^(٣) في سنة ٢٧٩٤ بعد الخليفة الموافقة سنة ٤٠ بعد خروج بني اسرائيل من أرض مصر^(٤) .

(١) يعتبر الشهر الاول ، أول شهور سنتهم ويقع كما يقولون (في أيام الاعتدال و بروز الازهار ونبات الاعشاب) ويذكرون ان الله خلق فيه الكون وفيه أقاموا الميكل على جبل جرزيم ونجا نوح من الطوفان . ويقع أوله عادة ، كما ذكر لي كهنتهم بين ١٣ مارت و ١٠ نيسان على الحساب الشرقي .

(٢) نقلت هذه الجملة كما هي من المخطوطة التاريخية السامرية ليتضح للقارئ الكريم صفات التعظيم التي يذكرها السامريون امام اسم موسى عليه السلام .

(٣) وهي سفر التكوين وسفر الخروج وسفر الاحبار وسفر العدد وسفر ثنية الاشرع .

(٤) يرى السر فلندرز بيتري في صفحة ٩٢ من كتابه *Palestine and Israel* بأن خروج بني اسرائيل من مصر كان في سنة ١٢٢٧ قبل الميلاد ؛

(٢) إن السبي البابلي الذي وقسع لبني إسرائيل من قبل بختنصر كان سنة ٣٥٥٠ لخلق العالم^(١) .

(٣) ان ولادة المسيح عليه السلام كانت سنة ٤٢٩٠ لخلق العالم^(٢) .

(٤) ان قيام سيدنا محمد عليه السلام كان في عام ٤٨٩٣ لخلق العالم وفق ٢٠٩٩ لدخول بني اسرائيل أرض كنعان^(٣) .

(٥) وقد ذكر لي كهنتهم بأن كانوا الثاني مسن سنة ١٩٤٤ م الموافق محرم من سنة ١٣٦٣ هـ يوافق لديهم سنة ٦٣٨٢ لخلق العالم وسنة ٣٥٨٢ لدخول بني اسرائيل أرض كنعان .

وأركان الديانة السامرية خمسة :

الإعتقاد بوحدانية الله .

(٢) الإييان بأن موسى أعظم الرسل وخاتمهم^(٤) .

(٣) التوراة هي كتاب الله المنزل على موسى^(٥)

(١) ص ١٥٧ و ١٥٦ من المخطوطة التاريخية السامرية .

(٢) ص ٢٥٦ من المصدر نفسه .

(٣) ص ٤٠٧ من المخطوطة التاريخية السامرية .

(٤) يعتقد السامريون بلبوة ٢٦ نبياً وأما يوشع فيعتبرونه قائداً من قوادم .

(٥) يعني السامريون بالتوراة هي اسفار موسى الخمسة الموجودة لديهم فقط ويقولون أن بينها وبين أسفار موسى الخمسة الموجودة في توراة اليهود ٢٦٥ اختلافاً ذكرها كهنتهم اسحاق همران في إحدى مؤلفاته .

(٤) إن جبل جرزيم هو القبلة ومركز الحج وأن خيمة الاجتماع وتابوت العهد وسائر الآنية المتدسة مدفونة فيه .

(٥) الإيمان باليوم الآخر وأن الله يحاسب فيه عباده عن أعمالهم فمن حسنت أفعاله دخل الجنة ومن ساءت دخل جهنم . وفضلاً عن ذلك فإن السامريين يعتقدون بالملائكة وينتظرون مجيء المهدي ويسمونه « النائب » . وعليهم أن يقوموا بأربعة فرائض وهي الصلاة والصوم والزكاة والحج .

الصلاة : وهي فريضتان فريضة الصبح وتمتد من الفجر إلى طلوع الشمس وفريضة المساء وهي من غروب الشمس إلى ما بعدها بنحو ثلاثة أرباع الساعة وصلاتهم تتألف من السجود والقيام والركوع ولا تزيد مدتها على خمس دقائق وليوم السبت^(١) صلاة خاصة تقام وقت الظهر وتقد ٥ دقيقة وأما صلاة الصبح فيه فتمكث ثلاث ساعات وصلاة المساء نصف ساعة . ومن شروط الصلاة عندهم الوضوء وهو يشبه وضوءنا نحن المسلمين . غير أنهم يفسلون أيديهم المرسفين باستثناء العمال الذين يشتغلون وأيديهم عارية فيفسلون أيديهم للمرفقين .

الصوم : وهو الإمساك مدة أربع وعشرين ساعة قبل عيد العريش بخمسة أيام . ويطلب من كل سامري في المدة التي تقع بين غروبي الشمس أن يسلك عن تناول الطعام والشرب^(٢) وأن ينقطعوا في أثنائها عن كل عمل فيما عدا العبادة

(١) يترك السامريون أعمالهم من غروب يوم الجمعة إلى غروب يوم السبت وينقطعون في المدة المذكورة للعبادة . ولا يخرجون في أثنائها من بيوتهم إلا للكفيس أو لحضور درس ديني ويستحسن بأن لا يحدث السامري في هذه المدة غير ابتداء دينه .

(٢) فلا يستثنى من ذلك أحد فالطفل المفطوم والمرضى والمرأة والحائض وغيرهم يقومون بهذه العبادة بلا استثناء . ويحظر على الرضيع أن يتناول شيئاً غير حليب أمه في ذلك اليوم .

والصلاة والدعاء ويحرم على الكبار منهم النوم وتقضي الشريعة بإعدام الذين لا يصومون كما انه لا يجوز لهم الكلام مع غير أهل ملتهم .

الزكاة : وهي تقديم عشر المنتوج الزراعي وعشر الربح التجاري لعائلة الكهنة ويجب على الأغنياء من الطائفة أن تقدم ما تجود به أنفسهم لفقرائهم .

الحج : وهو عبارة عن زيارة جبل جرزيم في أعيادهم الثلاثة :

(١) حج الفصح : ويمتد مدة سبعة أيام توافق زمن البدر من شهر نيسان ويذبحون فيه ذبيحتهم^(١) ويقيمون في هذه المدة فوق الجبل .

(٢) حج الأسابيع : ويقال له « حج الحصيد » ومدته خمسون يوماً ويقع في الشهر الثالث من السنة . وفي آخر يوم من أيام هذا العيد يصعدون للجبل فيؤدون صلاتهم ثم يعودون لبيوتهم .

(٣) حج العريش : ويمتد مثل حج الفصح مدة سبعة أيام توافق أيام البدر من شهر تشرين الأول أي الشهر السابع^(٢) من أشهر سنتهم وتقيم كل عائلة تحت مظلة أو عريشة ، وفي أول يوم يصعدون للجبل فيؤدون صلاتهم ، ثم يعودون

(١) للسامريين تقاليد دينية خاصة ، يقومون بها حين ذبحهم ذبيحتهم على جرزيم ، ويجب أن تتوفر في هذه الذبيحة شروط خاصة حتى تصلح لأن تكون قرباناً . ولهم طريقتهم الدينية حينما يتناولونها بعد استوائها لأكلها . وشريعتهم توجب بأن تقدم كل عائلة خروفاً واحداً ، إلا أن عائلتين منهم لكثرة عدد أفرادها ، تقدم كل واحدة منها خروفين ، وعليه فإن مجموع الذبائح التي تنحر في هذا الحج تبلغ سبعة خراف ، على كل سامري بلا استثناء أن يتناول شيئاً من لحم القربان بشرط ان يكون طاهراً .

(٢) يذكر السامريون بأن موسى عليه السلام ولد في هذا الشهر .

ليوتهم . وإذا لم يتمكنوا من الصلاة في أول يوم فيمكنهم أن يصعدوا في أي يوم آخر من أيام هذا العيد ، ويتميز آخر يصعدون للجبل في أي يوم من أيام هذا العيد على أنهم يفضلون أول أيامه . ومن شروط الحج عندهم ، وجود التوراة ووجود الكاهن والطواف حول بقعة مخصوصة في الجبل سبع مرات وهم لابسون ثياباً قطنية بيضاء ، ومعايدة بعضهم البعض والتسامح ونسيان ما بينهم من بغضاء وعداوة .

توراة السامريين : وهي أهم آداب لسانهم ، وتتألف من الأسفار الخمسة الأولى مكتوبة بالحرف السامري ، وهي محفوظة عندهم في كنيسهم^(١) في خزانة حديدية ، داخل صندوق فضي مذهب ويقولون انها كتبت منذ أكثر من ثلاثة آلاف سنة ، وإنها خط « أبيشوع بن فنحاس بن العازار بن هارون أخي سيدنا موسى » ولا يقبلون اعتراضاً على ذلك ، وأن كل نسخة تخالفها هي اختلاق محض . وهذه التوراة مكتوبة على رق في شكل درج ينتهي من طرفه بممودين ، يلف عليها الدرج من الطرفين ، وإذا أرادوا قراءة فصل منها أداؤوا العمودين حتى ينكشف المسراد قراءته . والسامريون شديدو الحرص على هذه التوراة ، فكهننتهم يتوارثونها ويتوارثون معها حق المحافظة عليها . وهناك نسخة ثانية يقولون انها نسخت في زمن المكابيين وثالثة كتبت منذ ٨٠٠ أو ٩٠٠ سنة ، ولديهم نسخ أخرى كتبت بعد ذلك التاريخ ولا يظهرهم النسخة القديمة لأحد إلا في ظروف خاصة . وفي نهاية النسخة القديمة فقرة هذه ترجمتها العربية

(١) يقع هذه الكنيس في حي « الياسمينية » الحي القديم الذي سكنه السامريون ، والمعبد المذكور عبارة عن مكان ضيق مظلم بدخله التور من نافذة في وسط القبة التي تملو الفرفة ، ويخلع الزائرون احذيتهم قبل دخوله . ويسمي السامريون اليوم لاقامة كنيس لهم في حيهم الجديد .

« أنا أبيشع بن فينحس بن العزيز بن هارون الامام ، لهم رضوان الله وإجلاله
كتبت هذه المدرج المقدس في باب خبا الحضرة في جبل جرريم في السنة الثالثة
عشر لسكن بني إسرائيل أرض كنعان لحدودها دايرا الحمد لله ^(١) .

هل حقاً ان توراة السامريين القديمة هي التي كتبها أبيشوع بن فينحاس منذ
أكثر من ثلاثة آلاف سنة ؟ تقول دائرة المعارف البريطانية ^(٢) في بحثها عن
السامريين لا يمكن أن يرجع تاريخ هذه النسخة إلى تلك السنين البعيدة ، ويقول
المرحوم جرجي زيدان الذي أطلع على السفر المذكور في سنة ١٩١٣ م بعدم
إمكانية ذلك للإعتبارات الآتية ^(٣) :

(١) إن الرق المكتوب عليه لا يصبر على البقاء هذا الدهر الطويل وبينه
وبين أقدم أثر خطي معروف بضعة عشر قرناً .

(٢) ان أحرف هذا السفر في غاية الإنتظام والتناسب كأنها كتبت منذ
بضع مئات من السنين . والحرف السامري تفرع من الحرف الفينيقي وتدرج في
الانتظام والتناسب بمرور الأجيال عملاً بسنة النشوء فلم يتكامل تكونه إلا بعد
عدة قرون مع أن الحرف الفينيقي نفسه لم يوجد قبل ذلك التاريخ بكثير .
وشأننا في ذلك شأن من يأتينا بأثر عربي مكتوب بخط جميل ويقول أنه كتب
قبل الإسلام أو عند ظهور الإسلام ، فنحكم حالاً بأنه مزور لعلنا أن الخط
العربي لم يصل إلى هذا الشكل إلا بعد أن مر عليه نحو ألف سنة ... فلا نصدق
القائل ولو كان صادقاً ، ولكن نبحث عن سبب وقوع التناقض .

(١) المخطوطة التاريخية السامرية ص ٨٨

(٢) المجلد ١٩ الصفحة ٩١٨ الطبعة الرابعة عشرة سنة ١٩٢٩ م .

(٣) الهلال السنة الثانية والعشرون من أكتوبر سنة ١٩١٣ - تموز ١٩١٤ - ٣٥٣ و ٣٥٤ .

فالتوراة السامرية التي نحن في صدها ، لم يظهر فيها بالبحث المكروسكوبي أو الكيماوي ، تلاعب أثبت لنا سلامتها من التزوير فنعلل قدم هذا التاريخ فيها أنها منسوخة عن أصل قديم كتبه حفيد هارون الكاهن كما قال . فلما نسخها الناسخ حافظ على نص قوله تماماً . وهذا كثيراً ما يقع في نسخ الكتب ويلتبس على الباحثين أن يعينوا زمنها ولكنهم يستعينون غالباً بشكل الخط لأن لكل عصر شكلاً منه . وفي كل حال فإن هذه النسخة من أقدم الآثار المحفوظة في العالم .

يوجد لدى السامريين اليوم مخطوطات متعددة بالعربية والسامرية . فالعربية منها جميعها دينية إلا واحداً منها يبحث في تاريخهم وهو الذي نقلنا عنه بعض ما يذكرون عن ماضيهم . وأشرنا إليه باسم المخطوطة السامرية وهذه المخطوطة تحتوي على ٤٧٥ صفحة ١٧ سطراً وفي كل سطر منها ١٠ - ١٣ كلمة . وتبتدىء بسرد الحوادث من السنة التي شرع فيها موسى عليه السلام بنسخ التوراة إلى سنة ١٣١٠ هـ . قام بتأليف هذه المخطوطة « أبو الفتح بن أبي الحسن السامري » في سنة ٦٥٦ هـ بنابلس . وقد اعتمد فيها كتبه من حوادث على مخطوطة أخرى ألفها كاهن سامري آخر اسمه عطاالله في سنة ٢١١ هـ . وفي سنة ١٣١٠ هـ قام الكاهن خضر بن إسحق بإضافة الحوادث التي حدثت بعد سنة ٦٤٦ هـ وذلك نقلاً عن شجرتهم التي يحتفظون بها ، والتي تذكر اسم كل كاهن من كهنتهم مع بيان الأحداث التي وقعت في عهده . ومن مخطوطاتهم الدينية « كتاب الخلف بين السامريين واليهود » ألف سنة ١٣٠٩ هـ وقد قام بتأليفه ثلاثة من كهنتهم يعقوب وخضر وإسحق . وعليه اعتمدت في سرد عقائدهم وتقاليدهم .

وقد تلتف كهنة هذه الطائفة فوضعوا تحت تصرفي جميع ما لديهم من مخطوطات عربية كما تلتفوا وأطمعوني على نسخة توراتهم القديمة . ولما

قرأت عليهم ما كتبتة عن تقاليدهم وعاداتهم وافقوني على ما ذكرت فلم يمني
الثناء والشكر .

* * *

هذا وقد اقتبس السامريون من المسلمين . وقد اقتبس المسلمون منهم في
تابلس على توالي الأيام كثيراً من العادات واللهجات ^(١) ولا يزال أصل بعض
الأسر المسلمة في تابلس معروفة النسبة والأرومة في الطائفة السامرية ^(٢) .

(١) و (٢) خطط الشام ٦/٢٢٢ .

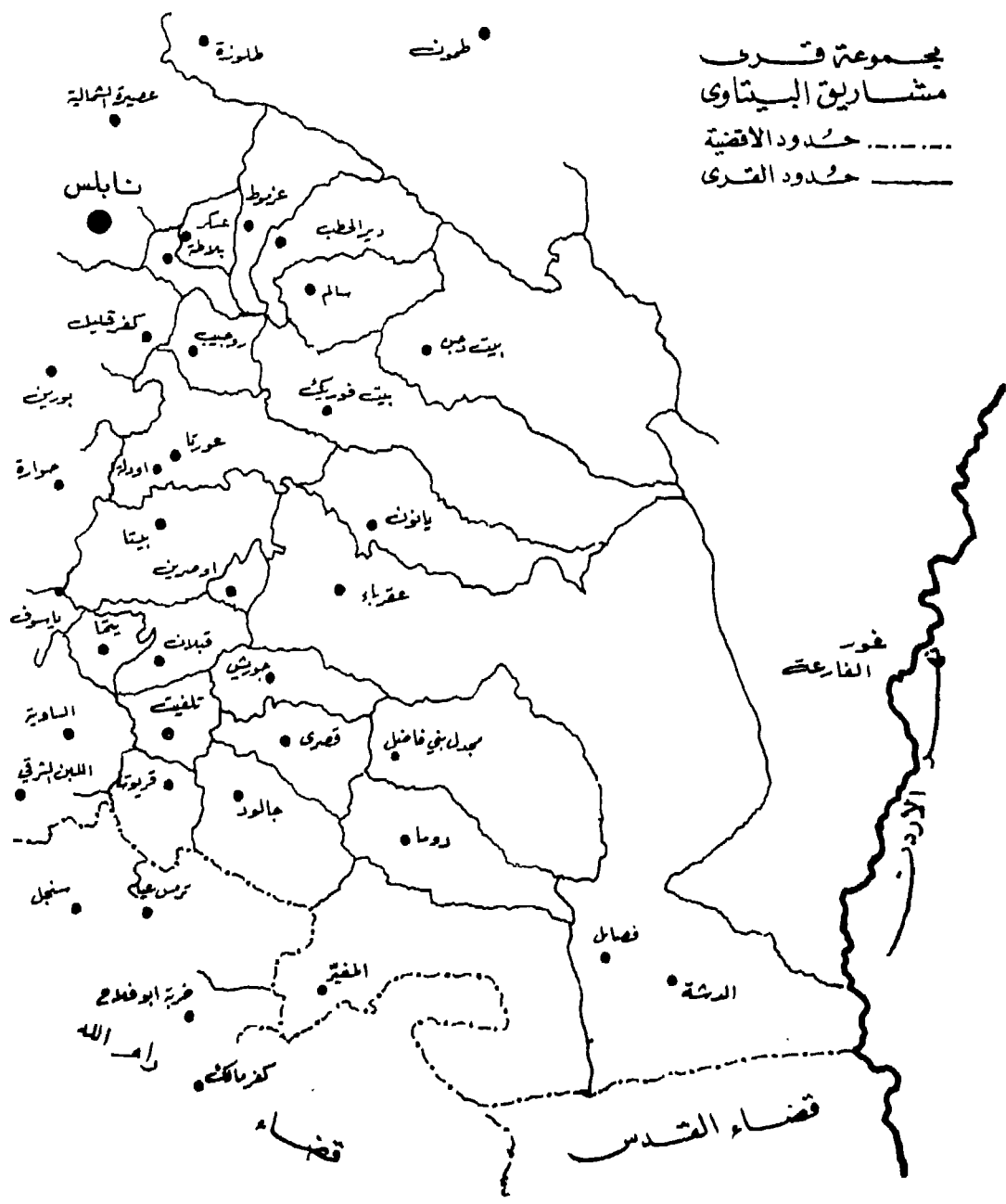
قرى قضاء نابلس

ما دخل الشام بعد الارزاعي افقه
من الشيخ الموفق (الجساعيني)
« ابن تيمية »

ملحوظة هامة : (بالنسبة إلى هذين الجزئين) :

- (١) مساحة القرية ومساحة أراضيها تعود بتاريخها إلى ١٩٤٥/٤/١ .
- (٢) مساحة الأراضي المزروعة زيتوناً وغيره من المزروعات تعود بتاريخها إلى عام ١٩٤٢ - ١٩٤٣ .
- (٣) الضريبة المطلوبة من القرية تعود بتاريخها إلى عام ١٩٤٠ - ١٩٤١ .
- (٤) إحصاءات الطلاب تعود بتاريخها إلى تموز ١٩٤٤ .
- (٥) إحصاءات المعلمين بالقراءة والكتابة تعود بتاريخها إلى عام ١٩٤٣ .

ما لم يذكر غير ذلك



مجموعة قرى مشاريق^(١) البيتاوي

امتدت سطوة « آل الحاج محمد » في القرن الماضي حتى شملت القرى المجاورة لمناصمتهم « بيتا » . ولما كانت القرى المذكورة تقع بوجه عام ، شرقي نابلس ، دُعيت باسم مشاريق البيتاوي . عددها ٣١ وهي :

بِلاطَة

بالفتح ، على وزن مفرد « البلاط » . والبلاط من الأرض ، وجهها الصلب . وأما ياقوت فقد ذكرها (معجم البلدان : ١/٤٧) بضم الباء ، وهو غلط .

وبلاطة اليوم قرية صغيرة مساحتها ٢٥ دونماً ، تقع شرقي نابلس وعلى مسيرة نحو ميل منها . مساحة أراضيها ٣٠٠٠ دونم منها ١٦ للطرق والوديان . ويحيط بها أراضي نابلس وعَصِيرَة الشمالية وعَزْمُوط وروجيب وكفرقليل .

(١) المشاريق ، مشراق كمعرب ، أو مشريق كئنديل ؛ وهو موضع القعود في الشمس بالشتاء .

وفيهما نحو ٣٥٠ دونماً (عام ١٩٤٥) مغروسة بالأشجار المثمرة كاللوز والتين والزيتون (٤٨ دونماً) والعنب وغيرها . كما تزرع فيها الحبوب والقطاني والخضار التي تعد أهم مورد للقريبة . والأفراد الذين يعتنون بتربية الأغنام فيها يبيعون ألبانهم في نابلس .

وقد بلغت الضريبة المطاوعة من بلاطة « ٢٤ » جنينها و ٤٣٠ ملا .

كان في بلاطة ، في الحرب العالمية الأولى ٣٠٠ نسمة ^(١) . وفي عام ١٩٢٢ بلغوا (٤٦١) شخصاً . وفي إحصاءات ١٩٣١ كان عدد سكان هذه القرية (٥٧٤) منهم ٢٨١ ذكراً و ٢٩٣ أنثى ولهم ١١٤ بيتاً . وفي ١/٤/١٩٤٥ قدروا بـ (٧٧٠) نسمة . وهؤلاء السكان ينتمون إلى « الدثويكات » ^(٢) الذين رحلوا في بادئ أمرهم من الخليل : فنزلوا « بيتا » ثم نزحوا إلى « بلاطة » .

وفي ١٨/١١/١٩٦١ كان عدد سكان بلاطة « ٢٢٩٢ » شخصاً ، مسالمون (١١٠٧ من الذكور و ١١٨٥ من الإناث) ، مسالمون بينهم (٥) من المسيحيين .

(١) التميمي والسكراتب . ولاية بيروت - القسم الجنوبي - ١٧٤ .
 (٢) ذكر صاحب الأنس الجليل منهم : (القاضي زين الدين محمود بن بدر الدين حسن بن الدريك الحنفي ، الفرضي ، كان من أعيان المباشرين على أوقاف المسجد الأقصى الشريف ؛ وله يد طولى في علم الفرائض والحساب . وسافر من القدس الى جهة بلاد الهند حتى وصل الى بلاد الشمشاع وطالت غيبته ثم قدم الى القدس الشريف بعد السبعين والثمان مائة وباشر على الأوقاف على عادته ، وكان له رجامة عند الامير ناصر الدين النشاشيبي ناظر الحرمين . وكان رجلاً خيراً كثير التواضع لين الجانب توفي في خامس عشر المحرم سنة احدى وتسعين وثمان مائة ودفن بمقابر الشهداء) .

تشرب القرية من ينبوع عذب يعرف « بعين الخضر »^(١) . وفيها مسجد قديم ويؤدي سكانها صلاة الجمعة في نابلس .

كان في بلاطة ، في العهد العثماني ، مدرسة بلغ عدد طلابها من ١٥ - ٢٠ ابان الحرب العالمية الأولى^(٢) . ومدرستها الرسمية هذه كانت تضم في صيف عام ١٩٤٤ « ٥٤ » طالباً يعلمهم معلم واحد . ويقدر عدد المئين بالقراءة والكتابة في هذه القرية بنحو ١٠٠ رجل .

وفي عام ١٩٦٦ - ١٩٦٧ المدرسي كان في بلاطة ، مدرستان واحدة للبنين وهي اعدادية كاملة تضم ٤١٨ طالباً والثانية للبنات وهي ابتدائية كاملة تضم ١٧٠ طالبة .

وفي المدارس الثلاث التابعة لوکالة الفوت في بلاطة (بنين ٢ ، بنات ١) ١٨٣٧ طالباً وطالبة (٩٨٠ طالباً و ٨٥٧ طالبة) في صفوفها الإعدادية والإبتدائية .

* * *

تقع البقع الأثرية التالية في جوار هذه القرية :

(١) قبر يوسف عليه السلام : ان مؤرخي المسلمين ورحالتهم يسكادون يتفقون على أن ضريح يوسف هو الذي في قرية « بلاطة »^(٣) ، بالرغم من

(١) ذكرها بثل هذا الاسم ياقوت في معجمه المار ذكره (٤٧٨/١) . وفي القرية بقعة صغيرة تبعد عن هذه العين بنحو ٥ متراً للشرق تعرف لدى الناس باسم مقام الخضر . لا يعرفون عنها أكثر من هذا .

(٢) ولاية بيروت ص ١٧٤ ،

(٣) عبدالله مخلص ، جب يوسف الصديق وقبره ٣٥ و ٣٦ .

أن المشهور عند الناس بأنه مدفون في الخليل . ولعله في وقت ما ، نقل إليها من بلاطة .

ولد « يوسف بن يعقوب » في بلاد ما بين النهرين ، في شمال سورية ، حوالي عام ١٦٩٥^(١) ق م والمعروف انه بيع في مصر ، ثم وزر لفرعونها وتوفي ودفن فيها حوالي سنة ١٥٨٥ ق م^(٢) . ولما خرج موسى وقومه من مصر حوالي سنة ١٢٢٧ ق م حملوا معهم جثة يوسف . وجاء في سفر يشوع بن نون : « وعظام يوسف التي أصعدها بنو إسرائيل من مصر دفنوها في شكيم في قطعة الخلل التي اشتراها يعقوب من بني حمور أبي شكيم بمئة قسيطة ، وصارت لبني يوسف ملكاً »^(٣) .

قال العالم « روندسون » إنه زار في ١٨ تشرين الثاني من عام ١٨٦٨ م مدفنا في نابلس أجمع المسلمون والنصارى والسامريون واليهود على انه مدفون يوسف^(٤) .

والقبر اليوم يقع في الشرق الشمالي من بلاطة وليس في بناء القبة التي تملو غرفة الضريح ما يدل على تأنيق وعناية ، فهي كتلك القباب التي تبنى على أضرحة بعض الأولياء والصلحاء ، بيسير من النفقة وقليل من الإهتمام . وذلك لأن الملوك والسلاطين كانوا يعنون بالضريح الموجود في الخليل بجوار المسجد الإبراهيمي .

(١) و (٢) ص ٩٢ من كتاب Palestine and Israel .
(٣) الإصحاح ٣٢ / ٢٤ . والقسيطة هنا النمجة .
(٤) الدبس ، تاريخ سورية ٢ / ٨٤ .

وفي ص ٢١٩ من دليل « بدكر - Baedeker » المطبوع عام ١٩١٢ ان البناء الذي يضم رفات يوسف ، في بلاطة ، بني عام ١٨٦٨ م .

(٢) بشر يعقوب : بشر ذات ماء عذبة ، تقع في الجنوب الشرقي من نابلس ، عند سفح جبل جرزيم - الطور - على تخم « سهل بورين » ؛ وعلى يسار الطريق السالك الى بيت المقدس . وسميت بذلك نسبة الى ان النبي يعقوب صاحبها الذي « شرب منها هو وبنوه ومواشيه »^(١) . وتدعى أيضاً « بشر السامرية » نسبة الى المرأة السامرية التي صادفها السيد المسيح في طريقه من القدس الى الجليل ، وهي تستقي منها وأنبأها عن شؤونها . فأمنت به وآمن به كثيرون من السامريين بسبب هذه المرأة التي كانت تشهد بأن ما قصه عليها كان صحيحاً . ومكث عليه السلام في نابلس أو في « سوخار - عسكر » يومين بناء على طلب السامريين أنفسهم وآمن به كثيرون ، كما ورد ذلك في الإصحاح الرابع من انجيل يوحنا . وأهمية هذه البئر عند المسيحيين ليست في نسبه الى يعقوب بسبل لأنه المكان الذي تحدث عنه السيد المسيح الى السامرية . ويذكر جورج بوست (قاموس الكتاب المقدس ١ / ١٩٥) بأن لا اختلاف بين جميع الطوائف بخصوص موضع هذه البئر .

وفي القرن الرابع للميلاد استولى عليها المسيحيون ، كما استولوا على قبر يوسف المار ذكره . ويقال ان « القديسة هيلانة » عند مجيئها لفلسطين ، في القرن الرابع للميلاد ، بنت على البئر كنيسة . ثم دار الزمان فهدمت هذه الكنيسة ، في زمن لانه ، ثم أعيد بناؤها في عيد الافرنج ، وبعد سنة ١١٨٧ م خربت ، وبقيت كذلك الى ان تمكن الروم الأورثوذكس من شراء الخرائب مع قطعة الأرض

(١) انجيل يوحنا الإصحاح ٤ / ٢٢

المجاورة من الحكومة العثمانية في القرن الماضي . وشرعوا في أوائل هذا القرن في إعادة بناء الكنيسة الحالية . وتقع البئر المذكورة ضمنها اليوم ويبلغ عمقها نحو (٧٥) قدماً وقطرها نحو سبعة أقدام .

وفي الوقائع الفلسطينية (ص ١٤٩٥) ان « بئر يعقوب هذه تحتوي على « بئر وقطع معمارية » .

(٣) قامت في سنة ١٩١٣ بعثة هولندية بالحفر في « تل بلاطة » الذي يرتفع عن سطح البحر ٥٠٠ - ٥٢٠ متراً في شمال القرية . وقد جزم رئيس البعثة « ارنست سلين » الألماني ان هذا التل هو شكيم القديمة . ثم أوقف الحفر بسبب قيام الحرب العالمية الأولى وأعيد سنة ١٩٢٦ واتسعت المساحة المحفورة وعثروا فيها على بقايا معبد وقصر وغيرها .

وفي سني ١٩٣٤ و ١٩٥٦ و ١٩٥٧ أعيد التنقيب في التل وقد عثروا في حفرياتهم على آثار قديمة منها ما يعود تاريخها إلى حوالي سنة ٣٥٠٠ ق . م ، وعلى بقايا سور بني في القرن السادس عشر قبل الميلاد وكان عرضه ثلاثة أمتار ونصف المتر وكان يطوق المدينة من الجهات الثلاث بأبراجه وأبوابه وثكنات الحرس التي وجدت مصاطبها مقصورة بالكلس . وقد وجدت عليها ستة هياكل بشرية على عمق ثلاثة أمتار تحت أنقاض اللبن والآجر من تدمير المصريين للمدينة سنة ١٥٥٠ ق م . كما عثروا على فخار من تاريخ ١٦٠٠ ق م وغيرها (١) .

وفي الوقائع الفلسطينية (ص ١٤٩٠) ان بلاطة تحتوي على « بلدة قديمة . نقيب جزء منها . جامع عمري ومقام النبي يوسف » .

(١) للتفصيل راجع بحث « الحفريات في شكيم » للأستاذ المسابدي في مؤلفه (الحفريات الأثرية في الأردن وفلسطين : خلال ١٩٠٠ - ١٩٥٩) عمان ١٩٦٢ .

وتقع أيضاً في جوار بلاطة الحرب الآتية :

(١) خربة ذياب أو « ابن ناصر » . تقع في الجنوب الشرقي من القرية .
تحتوي على « أساسات وأكوام حجارة » محاطة بحظيرة مسلسلة ومحجبر
قديم « (١) » .

(٢) خربة العقود : تقع للشمال من بلاطة تحتوي على « خان مهدم
وبقايا عقود أنبوية الشكل وآثار أبنية ، صهريج ، نحت في الصخور » (٢) .
(٣) تل الراس : في الجنوب الغربي من بلاطة . يحتوي على « آثار بناء
مستطيل وخندق » (٣) .

* * *

وفي لبنان ثلاث قرى تحمل اسم « بلاط » : واحدة في قضاء مرجعيون
(٧٠٠ نسمة) والثانية من أعمال قضاء « جبَّيل » والثالثة في قضاء عاليه .
وفي سورية « قرية البلاط » أو « بلاطة » وتقع في « غوطة دمشق » وعلى
مسيرة ست كيلومترات للشرق من العاصمة السورية ، تضم نحو ٨٠٠ نسمة .
ومما يذكر ان القاضي الفاضل المستقلاني اشترى من صلاح الدين الأيوبي هذه
القرية في عام ٥٨٤ هـ .

وفي سوريا فضلاً عن هذه القرية ٩ قرى تحمل اسم بلاطة أو بلاط. سبعة منها

(١) الرقائع الفلسطينية ص ١٥١٢ .

(٢) نفس المصدر ص ١٥٧١ .

(٣) نفس المصدر ص ١٤٩٨ .

تقع في محافظة اللاذقية والثامنة في محافظة السويداء ، والتاسعة في منطقة جبل سمان في محافظة حلب .

عراق التائب

قرية صغيرة تقع في أراضي قرية « بلاطة » ، وللشمال الشرقي من نابلس . كان يسكنها ، قبل النكبة ، بعض السكان يضافون في الإحصاءات إلى سكان بلاطة . وفي ١٨/١١/١٩٦١ بلغ عدد أهلها (٢٠١) من الأشخاص (٩٤ ذكراً و ١٠٧ أنثى) وجميعهم مسلمون .

عسكر

جمع « عسكري » . والعسكر ، الجيش ومجتمعه . وهي كلمة دخيلة استعملت قديماً ولا أعلم سبباً لهذه التسمية .

تقع « عسكر » في ظاهر بلاطة الشمالي الشرقي ، كما تقع في الشرق من نابلس وعلى مسافة ثلاثة كيلومترات منها . مساحتها ٤٧ دونماً . وترتفع ٥٠٠ متر عن سطح البحر .

ويرجح ان قرية « سوخار » التي ورد ذكرها في « انجيل يوحنا ٤ / ٥ » ، كانت تقوم على بقعة « عسكر » الحالية .

مساحة أراضي القرية « ٣٧١٥ » دونماً منها ثلاثة دونمات للطرق والوديان . وتحيط بها أراضي قرى « عَصِيرَة الشمالية » و « عَزْ مُوط » و « بلاطة » . يزرع فيها القمح والشعير والخضار وغيرها . وفيها نحو ٣٠٠ دونم مفروسة

باللوز والتين والزيتون ، ٦٨ دونماً) والمنب وغيرها. وبييع سكانها ألبان أغنامهم في نابلس . وقد بلغت الضريبة المطلوبة منها (٤٦) جنياً و ٩٦٥ ملا .

كان في « عسكر » عام ١٩٢٢ (٢١٥) شخصاً بلغوا عام ١٩٣١ « ٢٧٦ » منهم ١٣٩ ذكراً و ١٣٨ أنثى لهم ٦٤ بيتاً. وفي ١/٤/١٩٤٥ قدروا بـ (٣٤٠) شخصاً . ويقول أهل القرية انهم نزلوا « عسكر » حديثاً ؛ وانهم يعودون بأصلهم إلى « الدوَيْنكات » من الخليل . نزلوا في بادئ أمرهم قرية « بيتنا » . ثم انتقلوا منها الى « روجيب » وأخيراً استقروا في قريتهم الحالية ^(١) .

تشرب القرية من ينبوع عذب غزير يعرف باسمها . وفيها مسجد . وكان فيها مدرسة إبان الحكم العثماني ^(٢) ، ولم يؤسس البريضانيون في أثناء حكمهم المخزي لأبناء القرية مدرسة مما اضطرهم للدوام على مدرسة بلاطة المجاورة .

وفي عسكر اليوم مدرسة ابتدائية للبنات ضمت في عام ١٩٦٦ - ١٩٦٧ المدرسي ٥٦ طالبة . وأما صبيان القرية فيداومون على مدرسة قرية بلاطة المجاورة وعلى مدرسة وكالة الفوث الموجودة في عسكر نفسها. ولو وكالة الفوث في عسكر مدرستان واحدة للبنين والثانية للبنات ضمتا في صفوفها الإعدادية والابتدائية في تلك السنة ٧١٥ طالباً و ٥٤٢ طالبة .

وتحتوي قرية عسكر على « قبور وسرداب منقور في الصخر بالقرب من العين وخزان » ^(٣) .

(١) لم نعثر على إسم لهذه القرية في قوائم الإحصاء التي أصدرتها الحكومة الأردنية على اثر تعداد السكان الذي جرى في ١٨/١١/١٩٦١ .
 (٢) ولاية بيروت ١٧٤ .
 (٣) الوقائع الفلسطينية ١٥٧٠ .

يقع للشرق من قرينتنا هذه سهل واسع يعرف باسم « سهل عسكر » ،
فلعله « عسكر الزيتون » الذي ذكره ياقوت في مجمعه (١٢٣/٤) بقوله :
« عسكر الزيتون ، يكثر عنده الزيتون وهو من نواحي فلسطين » .

و « عسكر » أيضاً قرية من قرى جزيرة المنامة في البحرين .
ويذكرنا اسم قرية عسكر بمدينة « العسكر » التي بناها العباسيون عام
١٣٢ هـ : ٧٥٠ - ٧٥١ م في ظاهر الفسطاط^(١) . على اثر زوال دولة بني أمية .
فصار عمّال مصر ينزلون تارة في العسكر وتارة في الفسطاط .

عَزْمُوط

بفتح أوله وسكون ثانيه وضم ثالثه ثم واو وطاء . تقع للجهة الشرقية
من نابلس وعلى مسافة خمسة كيلومترات منها . ترتفع ١٥٤٠ قدماً عن سطح
البحر . مساحتها ٢٣ دونماً . وتقوم على بقعة سميتها الكنعانية . وهي بمعنى
« قوي حتى الموت » .

مساحه أراضي عزموط: ١٠٧٤٨ دونماً. منها ٣ دونمات للطرق والوديان. وتحيط
بها أراضي قرى « عصيرة الشالية » و « دير الحطب » و « روجيب » و « طكويزة »
و « عسكر » و « بلاطة » .

تزرع فيها الحبوب وغيرها ، وأشجارها قليلة . ففيها ٣١٥ دونماً مفروسة
بالزيتون ، ونحو « ١٥٠ » دونماً مفروسة بالتين والعنب . ويربى فيها قليل من
الأغنام ، فيستفيدون من ألبانها وجبنها . وقد بلغت الضريبة المطلوبة منها
« ٣٦ » جنيهاً و ٦٠٠ مل .

(١) اختطها عمرو بن العاص بين النيل وتلال المقطم وبنى فيها مسجده العظيم بالقرب
من مصر القديمة .

عدد سكان عزموط ، حسب احصاء سنة ١٩٢٢ « ٢٨٣ » نسمة ، بلغوا في عام ١٩٣١ م « ٣٠٧ » منهم ١٥٥ ذكراً و ١٥٢ انثى ، لهم ٧٧ بيتاً . وفي نيسان من عام ١٩٤٥ قدروا بـ « ٤١٠ » نفوس ، ولا يعرف أهلها عن أصلهم شيئاً . وفي ١٨/١١/١٩٦١ كان عددهم « ٦١٥ » شخصاً بينهم ٣٠٢ من الذكور و ٣١٣ من الاناث ، جميعهم مسلمون .

تشرب القرية من مياه الأمطار. وفيها مسجد أقيم على أنقاض مسجد قديم. ليس بها مدرسة^(١) ، يداوم طلابها على مدرسه قرية « دير الحطب » المجاورة . ويقدر عدد الملمين بالقراءة فيها بـ ٣٠ رجلاً .

وبعد الزكبة انشئء فيها مدرستان ابتدائيتان ، واحدة للبنين والثانية للبنات . وفي عام ١٩٦٦ - ١٩٦٧ بلغ عدد طلاب الأولى ٦٨ طالباً والثانية ٣٠ طالبة .

وعلى قمة بلال السابق ذكرها ، غرفة قديمة يقولون انها اقيمت على قبر لولي اسمه « بلال^(٢) » ، يقدم له أهل القرى المجاورة نذورهم وكثيراً ما يقيمون في جواره افراحهم ولا يعلمون عن حقيقته شيئاً .

دير الحطَب

تقع شرقي نابلس على مسيرة ستة كيلو مترات منها . تملو « ١٦٥٤ » قدماً عن سطح البحر ومساحتها ٣٣ دونماً .

(١) كان في عزموط في العهد العثماني مدرسة للبنين .

(٢) « بلال » أيضاً قرية ، من اعمال محافظة عمان ، بها نحو ٦٧٨ نسمة .

مساحة أراضيها « ١١٥٣٢ » دونماً ، منها خمسة للطرق والوديان . وتحيط بها أراضي قرى طلوزة وعزموط وسالم وبيت دجن وبيت فوريك . تزرع في أراضيها الحبوب والخضار ، وأما أشجارها فقليلة أهمها : الزيتون ، وقد غرس في « ٥٦٦ » دونماً ، وفيها ٢٧٠ دونماً مفروسة بالتين والعنب واللوز . وفي دير الحطب نحو ١٠٠٠ رأس عنم و ٣٠٠ رأس بقر « عام ١٩٤٢ » . يستفيد القرويون من ألبانها وسمونها ، وقد بلغت الضريبة المطلوبة منها « ٦١ » جنيهاً و ٤٢٥ ملاً .

بلغ عدد سكان دير الحطب عام ١٩٢٢ « ٢٣٤ » نسمة ، بلغوا في عام ١٩٣١ « ٢٧٧ » منهم ١٢٩ ذكراً و ١٤٨ أنثى ، مسلمون ، ولهم ٥١ بيتاً . وفي نيسان من عام ١٩٤٥ قدروا ب ٣٧٠ شخصاً ، ويعود هؤلاء السكان بأصلهم إلى « القطيشات »^(١) من السلط وإلى البيرة من أعمال رام الله . وفي ١٨/١١/١٩٦١ كانوا « ٤٨١ » مسلماً ، ٢٣٥ ذكراً و ٢٤٦ أنثى .

تشرب القرية من ينبوعين يقعان في جوارها . وفيها جامع ومدرسة ذات معلم واحد ، عدد طلابها ٣٢ طالباً . وفي دير الحطب « ٤٠ » رجلاً يلمون بالقراءة والكتابة .

وفي عام ١٩٦٧/١٩٦٦ بلغ عدد طلاب مدرسة بني دير الحطب الاعدادية ١٩٥ طالباً ، وهي مشتركة بينها وبين قرية سالم المجاورة ، وتضم مدرسة البنات فيها ، وهي ابتدائية ، ٣٥ طالبة .

(١) القطيشات ، كما يقول مؤلف تاريخ شرقي الاردن وقبائلها ص ٢٤٥ . يموردن بأصلهم إلى الخليل واستوطنوا السلط منذ ٣٠٠ سنة .

تقع الخرب الآتية في جوار دير الحطّاب :

(١) تل مسكة : يقع في الشمال الشرقي من دير الحطّاب ، بالقرب من وادي الفارعة . ويحتوي على « تل انقاض وشقف فخار وزجاج وبقايا حجارة بناء وحجارة مبهثرة^(١) »

(٢) تل الفخار : ويقع بين تل مسكة ودير الحطّاب .

(٣) الخرابة : وتحتوي على « أساسات وجدار وصهاريج وبركة منقورة في الصخر وطريق قديمة^(٢) » .

سالم

قد تكون « سالم » تحريف لكلمة « سالمّة » السريانية بمعنى مكان الأصنام، فلربما كان في هذه البقعة أصنام عبّدت فيه حسب العبادات الكنعانية . وفي العهد الروماني ذكرت باسم « Sanim » و « Salim » .

و « سالم » الحالية قرية صغيرة مساحتها ٢٤ دونماً . تقع على سهل ممتد في جنوبها ، نسب لها ، ترتفع ١٧٠٤ أقدام عن سطح البحر . تقع شرقي نابلس وعلى بعد ستة كيلو مترات منها .

مساحة أراضيها « ١٠٢٩٣ » دونماً ، منها خمس دونمات للطرق والوديان . وتحيط بها أراضي قرى دير الحطّاب وبيت دجن وبيت فوريك . تزرع فيها

(١) الرقائع الفلسطينية ١٥٠٤ .

(٢) نفس المصدر ١٥٤١ .

الحبوب وغيرها . وفيها نحو « ٧٠٠ » دونم مفروسة بالزيتون ، ونحو ٩٠٠ مفروسة بأشجار الفواكه الأخرى كالتين والعنب وغيرها . وفي سالم قليل من الأغنام والأبقار ، يستفيدون من ألبانها وسمونها . وقد بلغت الضريبة المطلوبة منها « ٩١ » جنياً و ٨٧٠ ملا .

كان في سالم عام ١٩٢٢ « ٤٢٣ » شخصاً ، بلغوا في عام ١٩٣١ « ٤٩٠ » منهم « ٢٥٣ » ذكراً و « ٢٣٧ » انثى ، مسلمون ، ولهم ١٠٠ بيت وفي نيسان من عام ١٩٤٥ قدروا بـ « ٦٦٠ » نسمة . ولا يعرفون عن أصلهم شيئاً . وفي ١٨/١١/١٩٦١ كان في القرية ٨٨٨ مسلماً : ٤٥٥ ذكراً و ٤٣٣ انثى .

تشرب سالم من عين ماء تقع في شمالها . وأما حيواناتها فتستقي من مياه الأمطار التي تجمع في آبار خاصة . وفي القرية مسجد ، وبها مدرسة^(١) ذات معلم واحد ، تضم ٣٣ طالباً . وفيها ٥٠ رجلاً يلمون بالقراءة والكتابة .

وبعد النكبة انشئت في سالم مدرسة للبنات ضمت في عام ١٩٦٦ - ١٩٦٧ المدرسي ٦٤ طالبة ، وأما طلاب القرية فيداومون على مدرسة دير الحطب الاعدادية المجاورة وتحمل اسم مدرسة دير الحطب - سالم .

تحتوي القرية على « أساسات وصهاريج وحوض متهدم ومدافن منقورة في الصخر^(٢) . وتقع في ظاهر القرية الجنوبي « خربة الشيخ نصر الله » وتحتوي على أساسات وصهاريج ومدافن وأحواض^(٣) .

خربة سالم

تقع بقعتها في الجهة الشمالية من قرية سالم ، كما تقع في ظاهر « العقرانية »

(١) تأسست مدرستها في عام ١٣٠٧ هـ أيام الحكم العثماني .

(٢) الوقائع الفلسطينية ١٦٠٧ .

(٣) نفس المصدر ١٥٦٣ .

الجنوبي الغربي . وتروي مزروعات هذه القرية الصغيرة « عين شبكة »
الآتي ذكرها .

وفي خربة سالم حسب احصاءات ١٩٦١/١١/١٨ « ٤٤٧ » نسمة - ٢٣٠
ذكراً و ٢١٨ انثى .

وتعرف هذه الخربة أيضاً باسم « خربة بيت فار » وباسم « النصرارية » .
وقد كانت قرية في العصور الاسلامية .

بيت دَجَن

الجزء الثاني تحريف لـ « داجون » المعبود الكنعاني^(١) ؛ وقد مر ذكره في
الجزء الأول القسم الأول من هذا الكتاب . و « داجون » من « داجان »
بمعنى « الحنطة » .

تقع قرية « بيت دجن » هذه شرقي نابلس وعلى بعد ١٠ كيلومترات منها .
مساحتها (٤٨) دونماً وترتفع ٥٣٠ متراً عن سطح البحر .

مساحة أراضيها ، بما فيها « خربة الفروش » و « جفتلك^(٢) بيت دجن » ،
٤٤٠٧٦ دونماً منها ١٢٥١١ دونماً مساحة من أراضي الغور . وهناك
سنة دونمات للطرق والوديان . تحيط بأراضي قرية بيت دجن أراضي قرى
سالم ودير الخطب وطلثوزة وطمثون وبيت فوديك وغور الفارعة .

(١) يظن بعض العلماء أن « داجون » كان يعبد في « أكاد » ، في جنوب العراق ، في
القرن الخامس والعشرين قبل الميلاد .

(٢) كلمة تركية بمعنى « الزرعة » .

تعتمد القرية في موارد ثروتها على مزرعاتها من حبوب وغيرها . وفي بيت دجن كمية حسنة من الأغنام والأبقار يستفيدون منها ببيع حليبها وصنع الجبن والسمن منه . وأما أشجارها فقليلة فزيتونها مغروس في نحو ٩٣٣ دونماً ؛ وفيها ما يقرب من (٢٩٠) دونماً مغروسة بالعنب واللوز وغيره .

وقد بلغت الضريبة المطلوبة منها ١٨٦ جنياً و ٥٤٠ ملا .

كان في بيت دجن عام ١٩٢٢ (٤٨٧) نسمة ؛ بلغوا عام ١٩٣١ (٥٤٨) منهم ٢٥٧ ذكراً و (٢٩١) أنثى ، مسلمون ، لهم ١١٨ بيتاً . وفي نيسان من عام ١٩٤٥ قدروا بـ « ٧٥٠ » . وتعد عائلة « الحاج محمد » زعيمة هذه القرية وأما باقي السكان فيعودون بأصلهم ، كما يذكرون ، إلى شرق الأردن وحواران وبينهم من لا يعرف عن أصله شيئاً . وفي ١٨/١١/١٩٦١ بلغ عدد ساكني بيت دجن ٩٢٦ نسمة ، بينهم ٤٤٥ ذكراً و ٤٨١ أنثى ، مسلمون .

تشرب القرية من مياه الأمطار وكثيراً ما يأتون بمياههم من ينبوع يبعد عنها نحو ساعة . وقد بلغ سقوط المطر في بيت دجن عامي ١٩٥٤/١٩٥٥ و ١٩٥٦/١٩٥٥ ٢١٩،١ مم و ٤٧٢،٤ مم على التعاقب .

وفي القرية مسجد وليس فيها مدرسة^(١) والمعلمون بالقراءة والكتابة فيها (٥٠) رجلاً . وبعد النكبة أنشئ في بيت دجن مدرستان ابتدائيتان كاملتان واحدة للبنين والثانية للبنات . بلغ عدد الطلاب والطالبات في عام ١٩٦٦ ١٩٦٧ المدرسي ١٠٦ و ٩٨ على التوالي .

(١) أسس العثمانيون فيها مدرسة في عام ١٣٠٧ هـ .

وبيت دجن تحتوي على « محرس وصهاريج ومدافن منقورة في الصخر »^(١).

* * *

وبيت دجن أيضاً قرية من أعمال يافا وكانت هناك قرية ثالثة تحمل نفس الاسم - بيت داجون - ، تقع على سفح الكرمل ؛ والراجح أن خربة « الجملة العتيقة » تقوم على بقعتها . وأما « الدجنية ٤٥٣ نسمة » فقرية من أعمال عجلون . وقد تكون « جانبا » ، من أعمال رام الله ، تحريف لـ « دجانبا » والله أعلم .

* * *

تقع الحرب الآتية في جوار بيت دجن :

(١) عرفات الصقور : في جنوب القرية .

(٢) خربة رأس الديار : تقع في ظاهر بيت دجن الشرقي . تحتوي على أساسات حصن مهدم وصهاريج ومدافن منقورة في الصخر »^(٢) .

(٣) خربة شويحة : تقع في ظاهر بيت دجن الشمالي . ترتفع ٥٠٠ متر عن سطح البحر . تحتوي على « آثار أنقاض وبشر »^(٣) .

(١) الوقائع الفلسطينية ١٤٩١ .

(٢) الوقائع الفلسطينية ١٥٤٩ .

(٣) الوقائع الفلسطينية ١٥٦٢ .

- « فروش بيت دجن » -

تقع في أراضي بيت دجن ، استقر فيها السكان وكثروا بعد النكبة . بلغ عدد ساكنيها في ١٨/١١/١٩٦١ (٧٤٣) نسمة ٣٧٠ من الذكور و ٣٧٣ من الإناث - وجميعهم مسلمون .

وفي « فروش بيت دجن » مدرسة للبنين بلغ عدد طلابها عام ١٩٦٦-١٩٦٧ المدرسي ٦٧ طالباً .

بيت 'فوريك

بضم الفاء وكسر الراء وياء وكاف من الجزء الثاني . كانت تقوم مكانها قرية « Perekh » في العصر الروماني، وقد يكون هذا الجزء تحريف لكلمة «Pereh» بمعنى الزرع ، وتكون المعنى « بيت الزرع » .

وقرية بيت فوريك هذه تقع في الجنوب الشرقي من نابلس وعلى بعد تسعة كيلومترات منها مساحتها ٥٣ دونماً وترتفع (١٧٥٠) قدماً عن سطح البحر .

مساحة أراضيها ٣٦،٦٦٣ دونماً منها ستة دونمات للطرق والوديان . وتحيط بها أراضي قرى بيت دجن وسالم وغور الفسارعة ويانون وعورثا وروجيب ودير الحطب وعقرباء . تزرع فيها الحبوب والقطاني وقليل من الخضار . وفيها نحو ٢٠٠٠ دونم مغروسة بالزيتون و ٧٠٠ مغروسة بأشجار الفواكه وأكثرها التين واللوز وغيرها . ويهتم سكانها بتربية الماشية ففيها نحو ٥٠٠ رأس بقر

و ١٠٠٠ رأس غنم . ويستفيدون من ألبانها بصنع الجبن والسمن . وقد بلغت الضريبة المطلوبة منها ١٣٤ جنيهاً و ٣٢٠ ملاً .

كان في بيت فوريك عام ١٩٢٢ (٧٤٤) شخصاً بلغوا عام ١٩٣١ (٨٦٧) شخصاً منهم ٤١٤ ذكراً و ٤٥٣ أنثى ، مسلمون ، ولهم ٢٦٢ بيتاً . وفي نيسان من عام ١٩٤٥ قدروا بـ « ١٢٤٠ » نسمة . وهؤلاء السكان ، باستثناء « دار الحاج محمد » التي ذكرنا نبذة عن نسبها حين كلامنا عن قرية « جالود » ، لا يعرفون عن أصلهم شيئاً . انما يذكرون ان لهم أقارب في شرق الأردن وفي مختلف قرى البلاد . وفي ١١/١٨/١٩٦١ كان عدد سكان بيت فوريك (١٩٩٧) مسلماً ، بينهم ٩٦٩ ذكراً و ١٠٢٨ أنثى .

تشرب القرية من مياه الأمطار وفيها جامعان ومدرسة (١) للحكومة تضم (٤٤) طالباً يعلمهم معلم واحد . وفي بيت فوريك عدد من الرجال الذين يلمون بالقراءة والكتابة .

وبعد النكبة أنشئت فيها مدرسة للبنات ، وهي اليوم ابتدائية كاملة ، ضمت في عام ١٩٦٦ - ١٩٦٧ المدرسي ١٦٢ طالبة . كما وان مدرسة البنين فيها أصبحت اعدادية تامة ضمت في السنين المذكورة ٣٢٦ طالباً .

تقع الحرب الآتية في جوار بيت فوريك :

(١) خربة تانة الفوقا : تقع في الشرق من القسرية ، على مسافة ثلاثة كيلومترات منها . تحتوي على « أساسات ومفر وصهاريسج ومدافن منقورة في الصخر » (٢) . ولعل قرية « تانة شيلوة » الكنعانية العربية ، بمعنى « قرية

(١) تأسست مدرستها في عام ١٣٠٥ هـ أيام العهد العثماني .

(٢) الوقائع الفلسطينية ١٥٣١ .

من شيلوة (١) ، أو « مدخل شيلوه » . كانت قرية « Thena » في العهد الروماني تقوم على هذه الخربة .

(٢) تافة التحتا : تقع في الجنوب الشرقي من « بيت فوريك » ، على مسيرة سبعة كيلومترات منها . وهي متسعة وبقايا عمرانها تفوق بقايا أختها المتقدم ذكرها . فيها ينبوعان من الماء .

ينزل أهل القرية هاتين الخريبتين أيام الربيع لرعي مواشيمهم ، وأيام الصيف لحصاد زرعهم .

(٣) خربة كفر بيتا : تقع في الشمال الغربي من « بيت فوريك » ، وعلى الطريق التي تصلها بنابلس . بها بقايا محراب قديم . كانت عام ١٩٠٤ م قرية مأهولة (٢) .

رُوجيب

بضم أوله وكسر ثالثه وفي آخره ياء وباء . تقع في الجنوب الشرقي من نابلس ، على مسيرة أربعة كيلومترات منها . مساحتها ثلاثون دونماً . ترتفع ٦٠٠ متر عن سطح البحر .

مساحة أراضيها (٧٠٣٨) دونماً منها دونمان للطرق والوديان . وتحيط بها أراضي قرى بلاطة وعزْمُوط وبيت فُوريك وعوَرَنا وكفر قتل .

(١) تعرف بقعة « شيلوه » اليوم باسم (خربة سيلون) في أراضي قرية « قريوت » التي ذكرها .

(٢) سالتامة رلايت بيروت لعام ١٩٢٢ : ص ٢٣٣ .

يزرع فيها الحبوب والبقول وقليل من الخضار . وفيها نحو (٣٢٧) دونماً مغروسة بالزيتون ونحو ٢٠٠ دونم مغروسة بالتين والمغنب واللوز . وبعض السكان يلتمسون رزقهم من تربية الأغنام ، فيبيعون حليبها في نابلس أو يصنعون منه الجبن . وقد بلغت الضريبة المطلوبة من روجيب (٢٦) جنيهاً و ٢٠٥ ملات .

كان في روجيب عام ١٩٢٢ (٢٥٠) نسمة ؛ بلغوا عام ١٩٣١ (٢٧٧) نسمة منهم ١٣٥ ذكراً و ١٤٢ أنثى ولهم جميعاً ٥٨ بيتاً . وفي نيسان من عام ١٩٤٥ م قدروا بـ (٣٩٠) شخصاً . بعضهم يعود بأصله إلى الدويكات من بيتا والباقون لا يعرفون عن أصلهم شيئاً . وفي ١٨/١١/١٩٦١ كانوا (٦٢٨) مسلماً بينهم ٣١٨ ذكراً و ٣١٠ من الإناث .

تشرب روجيب من مياه الأمطار وكثيراً ما يأتون بمياههم من « عين السارين » ، المجاورة في القرية جامع ، ولا يوجد فيها مدرسة^(١) ولا من يلم بالقراءة والكتابة .

وبعد النكبة أنشئت فيها مدرستان : واحدة للبنين ضمت في عام ١٩٦٦ - ١٩٦٧ المدرسي ٤٦ طالباً والثانية للبنات ضمت في السنة المذكورة ٣٧ طالبة .

عَوْرَتَا

بفتح أوله وثانيه وسكون ثالثة وتاء وألف . لعلها تحريف كلمة «عَوْرَتَا»

(١) أسس فيها الممخانيون في عام ١٣٠٧ هـ مدرسة ولم تستمر في عملها إلا أن الحكم البريطاني الغدار .

السريانية ، بمعنى « العوراء » ، وقد يكون معناها أيضاً « غير النافذة » و « الخنْفِيَّة » .

تقع في الجنوب الشرقي من نابلس ، على بعد ٨ كم منها . مساحتها ١٣٢ دونماً . ويرجح انها تقوم على البقعة التي كانت عليها قرية « جِبِّعَة فينحاس » الكنعانية وفي العهد الروماني عرفت باسمها الحالي : عَوْرَتَا .

المعروف ان في عورتا القبور الآتية :

(١) أَلِإِإَارِ بِن هَارُون وَيَقَال لِه « الْعَزَيْر » . و « أَلِإِإَار » هَذَا هُو ثَالِث أَبْنَاءِ هَارُون أَخِي النَّبِيِّ مُوسَى . وَمَقَامِه فِي عَوْرَتَا يَعْرِفُ الْيَوْمَ بِاسْمِ « الْعَزَيْر » وَيَقَعُ غَرْبِيَّهَا ، عَلَى مَسَافَةِ نِصْفِ كِيلُومِتر . وَهُوَ عِمَارَةٌ عَنْ ضَرْبِ حِجْرٍ كَبِيرٍ . و « أَلِإِإَار » كَلِمَةٌ عِبْرَانِيَّةٌ مَعْنَاهَا « عَوْنُ اللَّهِ » .

(٢) فِينِحَاسُ بِنِ أَلِإِإَارِ وَحَفِيدُ هَارُونِ . وَيَعْرِفُ مَقَامَهُ الْيَوْمَ بِاسْمِ « الشَّيْخِ النَّصُورِيِّ » . وَهُوَ ضَرْبِ حِجْرٍ كَبِيرٍ يَقَعُ فِي سَاحَةِ الْمَسْجِدِ . وَيَقُولُ السَّامِرِيُّونَ أَنَّ وِلْدَهُ « أَبِيشَع » الَّذِي نَسَخَ لَهُمُ التَّسْوِرَةَ الْمَحْفُوظَةَ لَدَيْهِمُ الْآنَ ، دَفَنَ بِحِوَارِ وَالِدِهِ (١) . و « فِينِحَاس » اسْمٌ مِصْرِيٌّ مَعْنَاهُ « النَّوْبِيُّ » .

(٣) إِبْتَامَارُ ؛ أَخُو أَلِإِإَارِ . وَيَعْرِفُ مَقَامَهُ الْيَوْمَ بِاسْمِ « الشَّيْخِ الْمُفَضَّلِ » . وَهُوَ ضَرْبِ حِجْرٍ كَبِيرٍ يَقَعُ شِمَالِي الْقَرْيَةِ ، بِحِوَارِ مَقَامِ « فِينِحَاس » الْمَارِ ذَكَرَهُ .

يقول السمرة ان بني إسرائيل بعد غارتهم على فلسطين بست سنوات

(١) المخطوطة السامرية ص ٩٦ .

نصبوا « خيمة الإجتماع »^(١) على جبل جرزيم . وظلت الخيمة المذكورة هلى الجبل المذكور يكهن فيها الأحبار نسل هارون فكهن فيها العازار بن هارون وفينحاس ابنه وغيرهم . ولهذا أصبحت عورتا مقدسة عند السامريين . وما زالوا يزورونها بين عيدي الفصح والعنصرة ويقيمون نحواً من اسبوع عند قبر العزيز يرثون الترانيم لذكرى العازار وسائر الكهنة . وقد ظل السامريون يسكنون عورتا لمدة طويلة . وقد بقيت مسكن كهنتهم إلى سنة ١٠٣٥ هـ .

وفي عورتا اليوم فضلاً عن المزارات الثلاثة المتقدم ذكرها ، مزار رابع يعرف باسم «مقام العزيرات» يقع في داخل القرية ويتألف من غرفتين تعلو كلا منها ثلاث قباب . ويقال إن سبعين مجاهداً أو نبياً مدفونون في هذا المقام . والظاهر ان هذا المقام كان جامعاً ، فإن الرحالة الشيخ عبد الغني النابلسي ذكره في رحلته إلى قرية عورتا عام ١١٠١ هـ بقوله : « فدخلنا إلى مسجد فيه مغارة يقال إنه دفن فيها أربعون من الأنبياء فصلينا ركعتين وأكثرنا من الدعاء » .

وقد ذكر ياقوت المتوفي سنة ٦٢٦ هـ عورتا في معجمه (١٦٧/٤) ، بلفظها الحالي ، بقوله : « بليدة بنواحي نابلس . بها قبر العزيز النبي في مغارة وكذلك قبر يوشع بن نون ، ومفضل بن عم هارون . ويقال بها سبعون نبياً عليهم السلام » .

يحترم المسلمون المزارات الأربعة المار ذكرها ، انما المعروف اليوم ان

(١) خيمة الاجتماع ، هي الخيمة التي أقامها موسى في سيناء . وكانت تودع فيها الواح السنن والشرائع .

قبر يوشع بن نون في قرية « كفل حارس » لا في عورتا كما ذكر ياقوت .

* * *

بلغت مساحة أراضي قرية عورتا ، بما فيها أراضي قرية أودلة المجاورة ، « ١٦١٠٦ » دونمات منها ٣٣ للطرق والوديان . وتحيط بها أراضي قرى بيتا وعقرباء ويافون وبيت فوريك وروجيب وكفر قنليل وحواراة وبورين . تزرع فيها الحبوب والقطاني وقليل من الخضار . وفيها ٤٤٥٠ دونماً مفروسة بالزيتون . وتعد قرية عورتا الخامسة بين قرى نابلس بغرس الزيتون . وفيها ١٣٣١ دونماً مفروسة بالتين واللوز والعنب وغيرها .

وتصنع في عورتا « البشوت » من الصوف الملون وهي صناعة نفيسة وكثيراً ما عرضت نماذجها في المعارض المختلفة التي أقيمت في البلاد . وهي اليوم عام (١٩٤٤) قليلة . وتصنع فيها المباءات البيضاء والبُسُط . وبلغت الضريبة المطلوبة منها ومن « أدلة » ١٥٠ جنيهاً و ٩١٠ ملات .

كان سكان عورتا في عام ١٩٢٢ م (٩٣٨) شخصاً بلغوا في عام ١٩٣١ م (١٠١٩) نسمة منهم ٤٧٨ ذكراً و ٥٤١ أنثى ولجميعهم ٢٥٧ بيتاً . وفي نيسان من عام ١٩٤٥ م قدروا بـ ١٤٧٠ مسلماً . وينقسم هؤلاء السكان إلى خمس حائل :

(١) حمولة دار عواد: وتعود هذه الحمولة وقسم من حمولة الدراوشة بأصلها إلى « ضبنة » محطة من محطات سكة الحديد الحجازية ، في شرق الأردن . وذكر لي شيوخ هذه الحمولة أنهم من « البدارنة » في شرق الأردن ولهم أقارب في يعبد ورايا وعنتبا وقليلية .

(٢) حمولة أبو القواريق : وتتألف من ثلاث عائلات مختلفة . بعضها من بني حسن « (١) » وبعضها من « بني حميدة » (٢) في شرق الأردن .

(٣) حمولة العَبَدَات ، وتتألف أيضاً من عائلات مختلفة بعضها من سكان القرية القدماء لا يعرفون عن أصلهم شيئاً ، وبعضهم يعود بأصله إلى شرق الأردن .

(٤) حمولة الشرارية ؛ أقدم سكان عورتا ، ويذكرون انهم نزحوا إليها من «خربة الشرارية» المجاورة ولهم أقارب في غزة وخان يونس (آل شراب) كما نزلت فرقة منهم بجوار وادي السير في ناحية سحمان وغيرها .

(٥) حمولة الدراوشة ؛ بعضهم من أبناء عم حمولة دار عواد وإما غيرهم ، وهم من أقدم سكان عورتا الحاليين فلا يعرفون عن أصلهم شيئاً .

وفي ١٨/١١/١٩٦١ بلغوا (٢٠٦٩) شخصاً بينهم (٩٥٤) من الذكور و « ١١١٥ » اناثاً ، وجميعهم مسلمون .

يستقي الناس من نبع يقع في داخل القرية ، تكفي مياهه لشرب السكان . وقد سُحبت مياه هذا النبع بأنابيب إلى خزان أنشئ لهذا الغرض .

يوجد في عورتا جامع قديم وفيها مدرسة (٣) ضمت (٩٨) طالباً يعلمهم

(١) بنو حسن ؛ قبيلة مستقرة منازلها حول جرش . ويذكر القلقشندي انها من بني عذرة من القحطانية .

(٢) الأرجح ان بني حميدة من جذام من القحطانية .

(٣) أسسها العثانيون عام ١٣٠٥ هـ .

معلمان . وفي القرية نحو ٢٠٠ شخص ، بينهم سبع نساء ، يقرأون ويكتبون ..

وبعد النكبة أصبحت مدرستها اعدادية كاملة تضم في عام ١٩٦٦ - ١٩٦٧ المدرسي ٣٠٣ طلاب كما أنشئت فيها مدرسة للبنات ، وهي ابتدائية كاملة ضمت ١٥٧ طالبة في العام المذكور .

* * *

تقع الحرب الآتية في جوار عورتا .

(١) خربة الرأس : وفيها مقام العزيز المار ذكره تحتوي على « أساسات جدران ، وأكوام حجارة ومبان متساقطة وصهاريج منقورة في الصخر » (١) .

(٢) خربة حية : تقع في الشرق من عورتا ، تُرى فيها « آثار أنقاض » (٢) .

(٣) خربة الشرارية وخربة شراب : وتقعان في الشمال الشرقي من عورتا ، على بعد خمسة كيلومترات منها فيها « آثار أنقاض » (٣) .

أدركته

بضم أوله وفتح الدال واللام . قرية صغيرة . تقع في الجنوب الغربي من

(١) الوقائع الفلسطينية ١٥٤٩ .

(٢) » » ١٥٤١ .

(٣) » » ١٥٦٠ .

عورتا وتعد أراضيها قسماً من أراضي عورتا. ترتفع ٧٠٠ متر عن سطح البحر. يرسل سكانها أولادهم إلى مدرستي بيتا وعورتا المجاورتين وفيها رجـلان يلمان بالقراءة والكتابة .

يشرب سكانها من مياه الأمطار ، كانوا في عام ١٩٢٢ (٦٤) نسمة بلغوا في عام ١٩٣١ (٧١) منهم ٣٤ ذكراً و ٣٧ أنثى لهم ١٧ بيتاً . ولا يعرفون عن أصلهم شيئاً. وفي ١٨/١١/١٩٦١ كان في أدوله (١٧٩) مسلماً - ٨٣ ذكراً و ٩٦ أنثى .

أوصرين

بضم أوله وفتح الصاد وكسر الراء وياء ونون . قرية صغيرة مساحتها ١١ دونماً ، تقع في الجنوب الشرقي من نابلس وعلى مسيرة ١٦ كم منها . مساحة أراضيها « ٢١٨٥ » دونماً منها دونم للطرق والوديان . وتحيط أراضي قرى بيتا وعقرباء وقبـلان . تزرع فيها الحبوب والقليل من الخضار وفيها ١٩١ دونماً مغروسة بالزيتون و ٣٥٠ دونماً مغروسة بالتين والعنب واللوز والمشمش وغيرها . وبلغت الضريبة المطلوبة منها ١٧ جنيهاً و ٢٥٠ ملا .

كان في أوصرين عام ١٩٢٢ (٨٧) شخصاً بلغوا في عام ١٩٣١ (١٢٢) نسمة ، بينهم ٦٨ ذكراً و ٥٤ أنثى ، لهم ٣٤ بيتاً ، وفي عام ١٩٤٥ قذروا بـ ٢٩٠ مسلم . وهم عائلة واحدة اسمها « العديلي » من حمولة بني شمس من قرية بيتا . وفي ١٨/١١/١٩٦١ بلغوا ٢٩٣ مسلماً بينهم ١٤١ ذكراً و ١٥٢ أنثى .

يشرب السكان من مياه الأمطار ومن بئر نبع يقع في الشمال الشرقي

منها على مسافة ثلاثة كيلومترات . وفي أوصرين مسجد وليس فيها مدرسة وعدد الملمين بالقراءة والكتابة فيها سبعة رجال .

وبعد النكبة تأسس فيها مدرستان إبتدائيتان : واحدة للبنين بلغ عدد طلابها في عام ١٩٦٦ - ١٩٦٧ المدرسي ٣٠ طالباً والثانية للبنات بلغ عدد طالباتها ، في السنة المذكورة ٢٨ طالبة .

يانون

تقع في الجنوب الشرقي من نابلس ، على مسيرة ١٥ كم منها . ترتفع ٢٢١٦ قدماً عن سطح البحر ، مساحتها ٣٤ دونماً . تقوم على بقعة بلدة « يانوح » العربية الكنعانية ، بمعنى « الهادئة » و « المطمئنة » . وفي العهد الروماني ذكرت باسم « يانو - Iano » .

مساحة أراضي يانون (١٦٤٣٩) دونماً منها دونان للطرق والوديان . وتحيط بها أراضي قرى عقرباء وعورتا وبيت فوريك . تزرع فيها الحبوب والقليل من الخضار . وفيها نحو (٩٦٠) دونماً مفروسة بالزيتون ونحو ٤٠٠ دونماً مفروسة بأشجار الفاكهة واللوز والتين والعنب وغيرها . وكانت الضريبة المطلوبة منها ٣٣ جنيهاً و ٤٦٠ ملا .

كان في يانون عام ١٩٢٢ (٧١) شخصاً بلغوا في عام ١٩٣١ (١٢٠) نسمة ، بينهم ٦٦ ذكراً و ٥٤ أنثى لهم ٢٢ بيتاً . وفي نيسان من عام ١٩٤٥ قدروا بـ (٥٠) مسلماً . وهؤلاء السكان هم أصحاب القرية ومالكوها « البشانقة » وأتباعهم من الفلاحين . وأصل « البشانق » من مقاطعة « بوسنة وهرسك » من أعمال يوغوسلافيا اليوم . نزحوا إلى هذه البلاد ، بعد أن

استولى النمساويون على بلادهم في عام ١٨٧٥ م ، فأقطعهم السلطان عبد الحميد الثاني العثماني هذه القرية وغيرها من البقاع .

وفي ١٩٦١/١١/١٨ كان في « يانون » « ١٠٣ » نفوس ٥٠ ذكراً و ٥٣ أنثى .

تشرب القرية من ينبوع يسمى باسمها ، على مسيرة كيلومتر وقصد جرت مياهه إليها بالأنايب ولا يوجد في يانون مدرسة .

* * *

وتقع « خربة يانون » في ظاهر القرية الشمالي وترتفع ٧٧٧ متراً عن سطح البحر وتحتوي على « أبنية مهدمة حجارتها متآكلة وصهاريسج منقورة في الصخر » (١) .

عقرباء

على لفظ أنثى العقرب . تقع في الجنوب الشرقي من نابلس وعلى مسافة ١٨ كم منها . وهي القرية الثالثة في كبرها بين قرى القضاء إذ ان مساحتها تبلغ ١٦٣ دونماً وترتفع ٢٢٠٠ قدم عن سطح البحر .

تقوم عقرباء على القرية التي كانت تقوم عليها قرية « عَقْرَبَيْتِن - Acrabbein » في العهد الروماني . وما زالت القرية تحتوي على بقايا حصن وصهريج وبركة وأساسات أبنية وقطع معمارية ومكتوبة (٢) .

(١) الرقائع الفلسطينية ١٥٩٥ .

(٢) نفس المصدر ١٦١٨ .

وينسب إلى عقرباء العلماء :

(١) أبو الرجاء سالم بن عبد الرزاق بن يحيى خطيب عقرباء . توفي سنة ٦٤٣ هـ بعد ان عاش ٧٤ سنة (١) .

(٢) مكبي بن عبد الرزاق بن يحيى بن عمر بن كامل أبو الحرم الزبيدي . توفي سنة ٦٥٩ هـ (٢) .

(٣) يحيى بن مكبي بن عبد الرزاق المتقدم ذكره . خطيب عقرباء . مات في عام ٧٢٤ هـ (٣) .

(٤) اسماعيل بن هلال بن اسماعيل اليتسزيني من علماء القرن الثامن (٤) .

(٥) احمد العقرباوي : الشيخ الإمام الفاضل الفقيه شهاب الدين . أحمـد رؤساء العلم في الديار النابلسية . رحل إلى مصر وانكب فيها على العلم ثم تصدر للإفتاء على مذهب الإمام الشافعي . ودرس وأفاد وانتفع منه كثير من المصريين . ثم عاد إلى قريته وتوفي فيها في حدود سنة ١١٨٠ هـ (٥) .

* * *

تبلغ مساحة أراضي قرية عقرباء ، بما فيها « فصايل » الآتي ذكرها ، ١٤٢،٥٣٠ دونماً منها ١٥٩ للطرق والوديان . وتحيط بها أراضي قرى

-
- (١) شذرات الذهب ٥/٢١٨ .
 - (٢) شذرات الذهب ٥/٢٩٩ .
 - (٣) الدرر الكامنة ٤/٤٢٩ .
 - (٤) المصدر نفسه ١/٤٠٩ .
 - (٥) الرادي : ١/٢١٩ .

يانون وعورتا وبيتا وأوصرين وجوريش وقبلان ومجدل بني فاضل وبيت فوريك ودوما والمغير وغور الفارعة ونهر الأردن وقضاء القدس . يزرع فيها القمح والشعير والعدس والكرسنة والفلول والسوسم والذرة والخضار . وفيها نحو (٣٢٠٠) دونم مفروسة بالزيتون ونحو ١٤٠٠ دونم مفروسة بأشجار الفاكهة وأكثرها التين واللوز والعنب وغيرها . وقسم من سكان القرية يشتغلون بتجارة المواشي مع شرق الأردن والبعض يعتني بتربية الأغنام فيستفيدون من ألبانها بصنع الجبن والسمن . ويقدر عدد أغنامها بنحو ٢٠٠٠ رأس . وقد بلغت الضريبة المطالوبة من عقرباء ١٩٢ جنيهاً و ٦١٠ ملات .

كان في عقرباء عام ١٩٢٢م « ١١٦٠ » نسمة بلغوا في عام ١٩٣١م (١٤٧٨) شخصاً منهم ٧٢٦ من الذكور و ٧٥٢ من الإناث لهم ٣٠٩ بيوت . وفي نيسان ١٩٤٥م قدروا بـ « ٢٠٦٠ » شخصاً يهودون بأصلهم إلى شرق الأردن والغور ومادبا وغيرها . وفي ١٨/١١/١٩٦١ بلغوا (٢٨٧٥) مسلماً بينهم ١٢٩٣ ذكراً و ١٥٨٢ أنثى .

في القرية مسجد ومدرسة^(١) بلغ عدد طلابها (٩٢) طالباً . يعلمهم معلمان . ويقدر عدد المعلمين بالقراءة والكتابة في عقرباء ٢٠٠ رجل .

وبعد النكبة أصبحت مدرستها اعدادية كاملة ضمت في عام ١٩٦٦ — ١٩٦٧ المدرسي ٥٠٨ طلاب وأنشئت فيها مدرسة للبنات بلغ عدد طالباتها في السنة المذكورة (٣٣٨) طالبة ، أعلى صفوفها الأول الإعدادي .

في عقرباء نبع قليل الماء ، وبعض السكان يأتون بمياههم من مياه قرية

(١) أنشئت في العهد العثماني عام ١٣٠٥ هـ .

« يانون » المجاورة ؛ إلا ان معظمهم يشرب من ميساه الأمطار المجموعة في آبارها الخاصة .

* * *

تقع الحرب الآتية في جوار عقرباء :

(١) خربة العُرْمَة : في الشبال العربي من عقرباء . تقع على جبل العرمة ، وترتفع ٨٤٣ متراً عن سطح البحر . وتحتوي « على قمة محصنة وعليها برج في الطرف الجنوبي ومغر وصهاريج منقورة في منحدر صخري وحجارة مزمولة وشقف فخار^(١) . والعرمة ، هي الكومة من القمح المدوس الذي لم يُذَر . جمعها «عَرَم» .

(٢) خربة الكروم : تقع في ظاهر عقرباء الشبالي . وتحتوي على « جدران مهدمة ، وحجارة منحوتة ومنقوشة مبعثرة ، وقطع معمارية ومدافن وصهاريج ومغر^(٢) » .

(٣) خربة مرامس الدين : في الجنوب الشرقي من عقرباء . وتحتوي على « أساسات وصهاريج ومغر^(٣) » .

(٤) خربة أبي غريب أو كفر غريب : تقع في الجنوب من عقرباء .

(١) الوقائع الفلسطينية ١٦١٧ .

(٢) نفس المصدر ١٥٨١ .

(٣) نفس المصدر ١٥٨٧ .

ترتفع ٦٥٠ متراً عن سطح البحر . وتحتوي على « أساسات وأكوام حجارة وصهاريج^(١) » .

(٥) خربة قرية صرطبة أو قلعة الكسندر يوم : مر ذكرها في الجزء الأولى القسم الأول من هذا الكتاب فراجعه . وتحتوي على « انقاض حصن على قمة جبل وقناة وصهاريج وطريق بشر ومجر ومنغر في المنحدر الشرقي^(٢) » . ذكر بعضهم ان موقع بلدة « صرطنان » الكنعانية كان على « قرية صرطبة » . وقال آخرون أن موقعها كان بين تل دامية — (الواقع على الشاطئ الشرقي لنهر الأردن) وبين بيسان .

وعقرباء أيضاً قرية من اعمال اربد (٥٢٩ نسمة) . وفي حوران قرية تحمل نفس الاسم : عقرباء ، وأما « عقرباء » الواقعة في « النروطة » فتقع على مسافة سبعة كيلو مترات من دمشق ، بها نحو ٨٠٠ نسمة . و « عقرباء » رابعة تقع في « محافظة الحسكة » في شمال سوريا .

— فصائل —

بفتح أوله وثانيه وكسر الياء واللام في آخرها . تقع في الجنوب الشرقي من عقرباء وتنخفض ٢٥٠ متراً عن سطح البحر . وتعتبر أراضي فصائل البالغ مساحتها « ٤٧٩٥٠ » دونماً قسماً من أراضي عقرباء .

بناها هيرودوس الكبير ودعاها « فاسيليس Phasaelis » نسبة إلى

(١) نفس المصدر ١٥١٤ .

(٢) نفس المصدر ١٦٢٣ .

أخيه . ووهبتها « سالومي » اخت هيروردس لجوليا امرأة اوغسطس قيصر .
وقد مر ذكر فصايل في أماكن مختلفة من الجزء الأول القسم الأول من
هذا الكتاب فانظرها .

بلغ عدد سكان هذه القرية في ١٩٦١/١١/١٨ « ٣١٨ » نسمة بينهم ١٥٧
ذكراً و ١٦١ انثى جميعهم مسلمون . وفي العهد البريطاني الأسود كان سكانها
يضافون إلى سكان قرية عقرباء .

وفي فصايل مدرسة ابتدائية تابعة لوكالة الغوث ضمت ٦٣ طالباً و ١٠ طالبات
في سنة ١٩٦٦ - ١٩٦٧ المدرسى .

وتحتوي فصايل على « انقاض ممتدة وأساسات وطواحين وبقايا قناة
وطريق رومانية^(١) » .

وفي الشمال من هذه القرية يقع « تل الشيخ ذياب » ويحتوي على « تل انقاض
وأساسات من الدبش وأثار درج وقناة^(٢) » .

خرابة الطوريل

تقع في الجنوب الشرقي من عقرباء وفي الشمال الشرقي من مجدل بني فاضل .
كما تقع في ظاهر « خرابة مراس الدين » الشمال الشرقي . ترتفع ٣٣٧ متراً عن
سطح البحر . كان بها في ١٩٦١/١١/١٨ ١٢٦٠ نسمة بينهم ٥٦ من الذكور

(١) الوقائع الفلسطينية ١٥٧٦ .

(٢) الوقائع الفلسطينية ١٥٠١ .

و ٧٠ من الإناث . وتحتوي « خربة الطويل » - وهي تقع في أراضي عقرباء - على « أساسات وأكوام حجارة وصهريج^(١) » .

خربة الدشمه

بفتح الدال والشين مع التشديد . تقع للشرق من خربة « فصايل » ، وتحت سطح البحر ب ٢٨٨ متراً . ويقال لها أيضاً « خربة أراكة » . تقع في أراضي عقرباء . تحتوي على جدران متهدمة وبركة وبرج وحظائر وقناة تجري من خربة « فصايل^(٢) » . كان بها في ١٨/١١/١٩٦١ (٢٤٢) شخصاً مسلمين - ١٠٩ من الذكور - و ١٣٣ من الإناث .

بيتا

بيتا كلمة سريانية بمعنى « البيت » و « الأهل » . وهي قرية تقع في الجنوب الشرقي من نابلس وعلى بعد ١٣ كم منها . مساحتها ٧٦ دونماً .

مساحة أراضيها « ١٧,٥٤٢ » دونماً منها ١٢ دونماً للطرق . تحيط بها أراضي قرى عَوْرَنا وأَوْصرين وعقرباء وبيتا وقبلان وحوارة وياسوف . وتمتد هذه القرية لثلاثة قرى قضاء نابلس غرساً للزيتون إذ بلغ مغروسه ٥٦٠٠ دونم . وفيها أيضاً ١١١٦ دونماً مغروسة بأشجار التين واللوز والعنب وغيرها . وتعتمد « بيتا » في رزقها بعد زيتونها على الحبوب والقطاني وأما الخضرة فزراعتها قليلة جداً . ويصنعون من الفخار الأباريق والجرار للماء والزيت ويعملون

(١) نفس المصدر ١٥٦٦ .

(٢) نفس المصدر ١٥٤٤ .

من ألبان أغنامهم الجبن وقد بلغت الضريبة المطلوبة من القرية (٢٢٥) جنيهاً و ١٥٥ ملا .

تقسم القرية إلى قسمين : بيتا الفوقا وبيتا التحتا . وفي كل منها مسجد عامر بالصلين فيه ولا ينفصل القسبان عن بعضها بأكثر من ٢٠٠ متر .

كان عدد سكان بيتا في عام ١٩٢٢ م (٨٨٣) شخصاً بلغوا عام ١٩٣١ . (١١٩٤) ، بينهم ٥٨١ ذكراً و ٦١٣ أنثى ، مسلمون ، ولهم ٢٨٦ بيتاً . وفي سنة ١٩٤٥ م قدروا بـ ١٥٨٠ نسمة . ينقسمون إلى المحولات الآتية :

(١) **حمولة بنو شمس** : يذكرون انهم حجازيون ومنهم جماعة في « أوصرين » . لعلمهم من « بني شمس » بطن من الحماسة من كنانة عذرة من القحطانية ^(١) . ويذكر احسان النمر ان بني شمس ينتمون إلى « شَمْر » الطائية ^(٢) .

(٢) **حمولة اللويكات** : خليليون . ولهم أقارب في روجيب وبلاطة وعسكر . ونزلت فرقة منهم بجوار وادي السير من أعمال تَحْمَان .

حمولة الشرفاء : ويذكرون انهم ينتسبون إلى الحسين بن علي رضي الله عنها .

وأما الباقيون (الحمائل واليمق) فلا يعرفون عن أصلهم شيئاً :

(١) العلقشندي ؛ نهاية الأرب في معرفة أنساب العرب ٣٠٨ .

(٢) تاريسخ جبل نابلس والبلقاء ٥٥٩/٢ .

وفي ١٨/١١/١٩٦١ بلغ عدد سكان قريتي بيتا كما يأتي :

المجموع	اناث	ذكور	
٦٩٣	٣٦٨	٣٢٥	بيتا التحتا
١٤٩٨	٨٢١	٦٧٧	بيتا الفوقا
٢١٩١ جميعهم مسلمون .	١١٨٩	١٠٠٢	المجموع

يشرب السكان من ماء « عين عوليم » على بعد ثلاثة كيلومترات من بيتا . وفي عام ١٩٣٧ جرّت مياه هذه العين بالأنايب إلى قسيمي القرية حيث تصب في خزائين ومنها يستقي الأهلون . وفي بيتا وجوارها ينابيع أخرى .

يوجد في بيتا مدرسة، أنشئت في عام ١٣٠٥ هـ. أيام الحكم العثماني ، بلغ عدد طلابها (٥٦) طالباً يعلمهم معلم واحد (احصاءات تموز ١٩٤٤) . وفي القرية خمسة رجال يلهون بالقراءة والكتابة . ومدرسة البنين في بيتا اليوم مدرسة اعدادية كاملة بلغ عدد طلابها في عام ١٩٦٦-١٩٦٧ المدرسي ٣٠٥ طلاب . وكان في مدرسة البنات ، التي أنشئت بعد النكبة ، ١٦٦ طالبة في السنة المذكورة ؛ وهي ابتدائية كاملة .

تقع الحرب الآتية في جوار بيتا .

(١) خربة روجان : في شرق بيتا وتحتوي على أنقاض (١) .

(٢) خربة عوليم : في الشمال الشرقي من بيتا . ترتفع ٧٨٣ متراً . ولعل

(١) الوقائع الفلسطينية ١٥٥٢ .

(عولم) تحريف للكلمة اليونانية (اولم) ، بمعنى الزمن الطويل أو الأزلية .
و « عولم » أيضاً قرية من أعمال طبرية .

* * *

و « بيتا » أيضاً قرية من أعمال « كسروان » في محافظة جبل لبنان .

يَتِيمَا

بكسر الياء وسكون التاء وميم وألف . تقع جنوبي نابلس على بعد ١٥ كم
منها ، على يسار المسافر منها إلى القدس . مساحتها ٤٤ دونماً ، وتقوم على بقعة
قرية « كفار يتما - Kefar Yetma » في العهد الروماني .

مساحة أراضيها « ٣٧٧٧ » دونماً منها ٣٩ للطرق والوديان . وتحيط
بها أراضي قرى بيتا وقبّلان والساوية وياسوف . يزرع فيها الحبوب
والقطاني والقليل من الخضرة . وفيها ١٢٠٠ دونم مغروسة بالزيتون ونحو
« ٣٦٠ » دونماً بالتين واللوز والعنب والتفاح . وقد بلغت الضريبة المطلوبة من
يتما ٦١ جنياً و ٩٦٥ ملا .

كان في يتما عام ١٩٢٢م (٢٤٢) شخصاً وفي عام ١٩٣١م بلغوا ٣٢٥ بينهم
١٥٦ ذكراً و ١٦٩ أنثى ، مسلمون ، لهم ٦٤ بيتاً . وفي نيسان من عام ١٩٤٥م
قدروا بـ « ٤٤٠ » نسمة . ويذكرون انهم من شرق الأردن ، وان عائلة
« مُرّار » في الخليل تعود بأصلها إلى قريتهم . وفي ١٨/١١/١٩٦١ كان في
يتما « ٦١٨ » مسلماً بينهم ٢٧١ ذكراً و ٣٤٧ أنثى .

تشرب القرية من عين وبئر نبع . وفيها أيضاً قليل من الآبار التي تتجمع

فيها مياه الأمطار . في « يتا » جامع ولا يوجد فيها مدرسة ، وبرسل أهلها أولادهم إلى مدرسة قبلان التي تبعد نحو ثلاثة كيلومترات وفي القرية عشرة رجال يلمون بالقراءة والكتابة .

وبعد النكبة تأسس في يتا مدرستان واحدة للبنين بلغ عدد طلابها عام ١٩٦٦ - ١٩٦٧ م ٦٩ طالباً والثانية للبنات ، بلغ عدد طالباتها في السنة المدرسية المذكورة ٥٢ طالبة . والمدرستان ابتدائيتان كاملتان .

تقع في ظاهر القرية الشرقي بقعة تعرف باسم « خربة يتا » ما زالت بقايا بناياتها القديمة ظاهرة لليوم .

وفي ظاهر يتا الشمالي الشرقي تقع خربة عبد المال ، وتشمل العفريتة والعفريت ، وتحتسوي على « مبان من الجدران متهدمة ، وأبراج وأقواس وعقود ، ومغارة منقورة في الصخر » (١) .

قصرى

بضم أوله وسكون ثانيه وفتح ثالثه وألف مقصورة في آخرها . والقصرى ، ضرب من الأفعى . والقصرى أيضاً آخر الأمر . فلعلها دُعيت بذلك لكثرة الأفاعي التي كانت تكثر فيها أو في جوارها والله أعلم .

تقع قريتنا هذه في الجنوب الشرقي من نابلس ، على مسافة ٢٤ كم منها . كما

(١) الرقائع الفلسطينية ١٥٦٧ .

تقع في الجنوب من عقرباء بنحو خمسة كيلومترات . مساحتها ٦٩ دونماً وترتفع ٢٤٢٤ قدماً عن سطح البحر .

مساحة أراضي قصرى تبلغ ٨٩٣٩ دونماً مهنا سبعة للطرق والوديان وتحيط بها أراضي قرى جوريش ومجدل بنى فاضل ودوما وجالود وتلفيت . تزرع فيها الحبوب والقطاني وبعض الخضار . وفيها نحو ١٢٠٠ دونم مغروسة بالزيتون ونحو ١٣٠٠ دونم مغروسة بأشجار الفواكه كالعنب واللوز والتين وغيرها . ويستفيد بعض السكان من عمل الفخار . وقد بلغت الضريبة المطلوبة من القرية ١٢١ جنيهاً و ٩٥ ملا .

كان في قصرى عام ١٩٢٢ م ٧٠٧ أشخاص بلغوا في عام ١٩٣١ م (٨٥١) نسمة منهم ٣٨٣ ذكراً و ٤٦٨ انثى ولهم ٢١٣ بيتاً . وفي نيسان من عام ١٩٤٥ م قدروا بـ (١١٢٠) شخصاً . ولا يعرف هؤلاء السكان عن أصلهم شيئاً . وفي ١٨ / ١١ / ١٩٦١ كان عدد سكان القرية ١٣١٢ نسمة منهم ٥٦٩ ذكراً و ٦٤٣ انثى ، وجميعهم مسلمون .

تشرب القرية من نبع يقع في غربها ، وقد جرت مياهه بالأنابيب إلى خزان خاص يأخذ منه القرويون ماءهم .

في قصرى مسجد ومدرسة انشئت في عام ١٣٠٦ هـ في العهد العثماني ، بها ٣٧ طالباً يعلمهم معلم واحد (احصاءات تموز ١٩٤٤) ، ويقدر عدد المعلمين بالقراءة والكتابة فيها بسبعين رجلاً .

وبعد النكبة أصبحت مدرسة البنين فيها اعدادية كاملة ضمت في عام ١٩٦٦ - ١٩٦٧ المدرسي ٢٧١ طالباً ، كما انشئت فيها مدرسة للبنات بلغ عدد طالباتها في السنة المدرسية المذكورة ٧٨ طالبة وهي ابتدائية كاملة .

وتحتوي قرية قصرى على « أساسات وأكوام حجارة (١) » .

تقع الخربتان الآتيتان في جوار قصرى :

(١) خربة العريق : وتعرف أيضاً باسم « الكرك » ، في الغرب من القرية . وتحتوي على « جدران مهدامة وأكوام حجارة وصهاريج منقورة في الصخر (٢) » .

خربة نَبْشُوح : وتقع في ظاهر قصرى الجنوبي الشرقي . لعلها بمعنى النابح والنباح .

— قبلاَن —

بفتح أوله وثانيه وثالثه والـف والنون . تقع في الجنوب الشرقي من نابلس ، على مسافة ١٩ كلم منها . مساحتها ٧٢ دونماً وترتفع ١٩٣٧ قدماً عن سطح البحر .

مساحة أراضيها (٨٢٩٠) دونماً منها تسع دونمات للطرق والوديان . تحيط بها أراضي يتا وبيتا وأوصرين وعقرباء وجوريش وتلفيت . تزرع فيها الحبوب والبقول والخضار ، وفيها ٣٠٢٩ دونماً مغروسة بأشجار الزيتون ونحو ١٠٠٠ دونم مغروسة بأشجار الفواكه ، أكثرها العنب والتين واللوز وغيرها . بلغت الضريبة المطلوبة من قبلاَن ١٤٠ جنيهاً و ٦٤٥ ملا .

كان في قبلاَن عام ١٩٢٢ (٧٧١) شخصاً بلغوا في عام ١٩٣١ (٩٣٦) ،

(١) الوقائع الفلسطينية ١٦٢٥ .

(٢) نفس المصدر . ١٥٧٨ .

منهم ٤٤٨ ذكراً و ٤٨٨ أنثى مسلمون ، ولهم ٢٠٧ بيوت . وفي نيسان ١٩٤٥ قدروا بـ (١٣١٠ أشخاص . ويعود هؤلاء السكان بأصلهم إلى سورية وحلحول « كفر عَطِيَّة وغيرها . وفي ١٨/١١/١٩٦١ كانوا ١٨٦٧ شخصاً بينهم ٨٢١ ذكراً و ١٠٤٦ أنثى وجميعهم مسلمون .

يوجد في قبلان ثلاثة ينابيع سحبت مياه احداها إلى خزان خاص يستقي منه أهل القرية . وأما مياه الأمطار التي تجمع في آبار خاصة فقد خصصوها للحيوانات .

في القرية مسجد ومدرسة تأسست في عام ١٣١١ هـ أيام الحكم العثماني ، بها ٧٦ طالباً يعلمهم معلمان . وفيها ١٠٠ رجل يلمون بالقراءة والكتابة احصاءات تموز ١٩٤٤ . وبعد النكبة أصبحت المدرسة المذكورة اعدادية كاملة ضمت في عام ١٩٦٦ - ١٩٦٧ المدرسي ٢٧٠ طالباً . وقد أنشئت فيها مدرسة ابتدائية للبنات ضمت في السنة المدرسية المذكورة ١٣٩ طالبة .

جُوريش

بضم أوله وكسر ثالثة وياه وشين . ولعلها تحريف «الجاروش» و«الجاروشة» وهي «رحى اليد يجرش بها» ، جمعها جواريش . وجَرَشَ الحب والقمح بمعنى طعنه .

وجوريش قريتنا هذه تقع في الجنوب الشرقي من نابلس ، على مبعده ٢٧ كم منها ؛ كما تبعد عن قرية «قصرى» المجاورة بنحو كيلومترين . مساحتها ١٤ دونماً . وترتفع ٢٦٢٠ قدماً عن سطح البحر . ويقع «جبل الركبة» المار ذكره في غربها .

مساحة أراضي جوريش ، بما فيها « خربة كفر عطية » الواقعة في شرقها (٨٢٠٧) دونمات منها ثلاثة للطرق والوديان . تحيط بها أراضي قرى عقرباء ومجدل بني فاضل وقصرى وتلفيت وقبلان . يزرع فيها الحبوب والقليل من الخضار . وفيها ٧٠٥ دونمات مغروسة بالزيتون و ٢٠٠ دونم أخرى مغروسة بالعنب والتين واللوز وغيرها . وقد بلغت الضريبة المطلوبة منها ومن كفر عطية ٧٥ جنيهاً و ١١٥ ملاً . منها ٣٢ جنيهاً و ٣١٥ ملاً من جوريش نفسها .

كان في جوريش عام ١٩٢٢م (١٩٥) شخصاً بلغوا في عام ١٩٣١م (٢٣٦) بينهم ١٢٢ ذكراً و ١١٤ أنثى ، لهم ٥٩ بيتاً . وفي نيسان من عام ١٩٤٥ م قدروا بـ ٣٤٠ نسمة . بعضهم يعود بنسبه إلى عائلة « الحاج محمد » المعروفة في هذه الجهات وغيرهم لا يعرف عن أصله شيئاً . وفي ١٨/١١/١٩٦١ كان في جوريش ٤١٩ مسلماً بينهم ١٨٩ ذكراً و ٢٣٠ أنثى .

تشرب القرية من نبع ماء ، تجمع مياهه في خزان خاص تأخذ منه السكان حاجتهم من الماء .

يوجد في جوريش مسجد ولا يوجد فيها مدرسة وعدد المعلمين بالقراءة والكتابة فيها خمسة رجال تعلموا في مدرسة قُصُرى المجاورة .

وبعد النكبة أحدثت فيها مدرستان ابتدائيتان : واحدة للصبيان بلغ عدد طلابها في عام ١٩٦٦ - ١٩٦٧ المدرسي ٣٦ طالباً والثانية للبنات بلغ عدد طالباتها في السنة المذكورة ، ٤٢ طالبة .

* * *

تقع في جوار جوريش الخربتان الآتيتان :

(١) خربة قرقفنة : تقع في الجنوب من جوريش وتحتوي على « آثار محلة » (١) . وقد مر ذكر خربة أخرى ، في بلاد غزة ، تحمل نفس الاسم . واما « خربة قرقف » الثالثة فتقع في قضاء طول كرم .

(٢) خربة كفر عطيية : تقع في الشرق من جوريش . وقد كانت في يوم ما عامرة بالسكان (٢) . وما زالت بقايا مسجدتها ماثلة للعيان . وتحتوي على « أساسات » (٣) . ويقال لها أيضاً خربة « النبي كفل » نسبة إلى « ذي الكفل » الذي يزعمون انه مدفون فيها . ينزلها أهل جوريش لرعاية زرعهم .

تَلْفِيَت

بفتح أوله وكسره وتسكين ثانيه وكسر ثالثه وياء وتاء . وهي القرية الثانية في بلاد نابلس الذي يطلق عليها هذا الاسم .

تقع في الجنوب الشرقي من نابلس ، على بعد ٢١ كم منها . مساحتها ٤٩ دونماً ، أقيمت على ربوة ترتفع ٢٢٢٢ قدماً عن سطح البحر . تحيط بها الأودية من جميع جهاتها الا من الناحية الشرقية حيث يقف جبل « عين عيناء ١٩٠٤ م » الشاهق حائلاً بينها وبين مطلع الشمس .

اشتهر منها القاضي « قاسم بن القاضي جلال الدين أبي عمر التلفيقي الشافعي » المتوفي عام ٨٦١ هـ عن خمس وستين سنة (٤) .

(١) الوقائع الفلسطينية : ١٥٧٨ .

(٢) سالتامة ولايت بيرت لعام ١٣٢٢ هـ ص ٢٣٣ .

(٣) الوقائع الفلسطينية : ١٦٢٨ .

(٤) شذرات الذهب : ٢٩٨/٧ .

مساحة أراضي تلفيت تبلغ (٦٢٥٨) دونماً . منها ستة دونمات للطرق والوديان . وتحيط بها أراضي قرى جوريش وقصرى وجالود وقرىوت والساورية وقلبان . وتعتمد القرية في معيشتها على :

(١) الزيتون ؛ وقد بلغ مغروسة ٢٤١١ دونماً . وفيها أكثر من ١١٠٠ دونم مغروسة بالتين واللوز وغيرها .

(٢) المزروعات ؛ ان أراضي تلفيت التي تصلح لزراعة الحبوب قليلة . وأهم ما يزرع منها القمح والذرة والفول .

هذا وفي القرية قليل من الغنم والبقر فيستفيد سكانها من ألبانها في صنع الجبن وعمل القليل من السمن وقد بلغت الضريبة المطلوبة منها ٩٤ جنياً و ٦٤٥ ملا .

كان في تلفيت عام ١٩٢٢م (٣٥٢) نسمة ، بلغوا في عام ١٩٣١ م « ٤٦٤ » شخصاً منهم (٢٣٤) ذكراً و ٢٣٠ أنثى ، مسلمون ، ولهم ١١٦ بيتاً . وفي عام ١٩٤٥ قدروا بـ (٦١٠) أشخاص . قسم من هؤلاء السكان ، وهم بقايا سكانها القدماء ، لا يعرفون عن أصلهم شيئاً . وبعضهم يرجع بأصله إلى دورا الخليل وصفد والقور . وأما مشايخ تلفيت فهم « دار منصور » من عائلة « الحاج محمد » العريقة .

وفي ١٨/١١/١٩٦١ كان في تلفيت (٩٠٤) أشخاص منهم ٥١ ذكراً و ٤٥٣ أنثى ، جميعهم من المسلمين بينهم مسيحيان .

يوجد في القرية ثلاثة ينابيع من الماء تكفي لسد حاجتها وسقي خضرتها وفيها جامع ومدرسة أنشئت في عام ١٣٠٥ هـ . أيام الحكم العثماني بلغ عدد

طلابها (عام ١٦٤٤ م) ٤٩ طالباً يعلمهم معلم واحد. وفي تلفيت ٧١ رجلاً يمدون بالقراءة والكتابة .

وبعد النكبة ؛ تأسست فيها مدرسة للبنات ، وهي ابتدائية كاملة ، بلغ عدد طالباتها في عام ١٩٦٦ - ١٩٦٧ المدرسي ٥١ طالبة . وأما مدرسة البنين ، وهي أيضاً ابتدائية كاملة فبلغ عدد طلابها في العام المذكور ٨٩ طالباً .

* * *

تقع خربة « عين عينا » على الجبل المسمى باسمها ، وقد مر ذكره ، وتحتوي على « آثار محلة وأكوام حجارة » (١) . وفيها مكان لا يزال يعرف بالجامع .

و « تلفيتا » أيضاً قرية تقع على نحو ٢٨ كيلومتراً للشمال من دمشق بها نحو ١٠٠٠ نسمة . ينسب إليها « قسّام الحارثي » الذي خرج على العزيز بالله أبو منصور نزار الفاطمي (٣٦٥ - ٣٨٦ هـ : ٩٧٥ - ٩٩٦ م) وغلب على دمشق لمدة ثلاث سنين . كان في بادئ أمره ينقل التراب على الحمير ، ثم تنقلت به الأحوال حتى صار له ثروة وأتباع . وأخيراً أرسل له الفاطمي حملة قوية أنهت ثورته .

جالتود

تقع في الجنوب الشرقي من نابلس وعلى بعد ٢٦ كيلومتراً منها . مساحتها

(١) الوقائع الفلسطينية ١٥٧٤ .

٢٤ دونماً ، أقيمت على ربوة مرتفعة ، تطل على كل من قريتي تليفيت وقريوت المجاورتين لها . وتشرف أيضاً على قسم من قرى جبل القدس .

مساحة أراضيها ١٥٨١٥ دونماً ، منها أربعة دونمات للطرق . تحيط بها أراضي قرى قصرى وتليفيت وقريوت ودوما والمُعَيْرَ وقضاء رام الله . يزرع فيها الحبوب وبعض الخضار ، وفيها نحو ١٦٣ دونماً مفروسة بالزيتون ونحو ١٥٠٠ دونم مفروسة باللوز والدين والعنب وغيرها . وقد بلغت الضريبة المطلوبة منها ٦٣ جنياً و ٣٩٠ ملاً .

كان في جالود عام ١٩٢٢ م (١٤٥) نسمة بلغوا في عام ١٩٣١ م (٢٢٥) منهم ١١٦ ذكراً و ١٠٩ نساء ، لهم ٥٢ بيتاً وفي نيسان من عام ١٩٤٥ م قدروا بـ ٣٠٠ نسمة . ويعود بعضهم بأصله إلى عائلة « الحاج محمد » ، وغيرهم يقولون أنهم من « بني سعد » سكان جالود القدماء الذين قهرتهم عائلة الحاج محمد وحلت محلهم . والنازحون من « بني سعد » نزلوا الطيبة (طولكرم) وزيتا (جماعين) وفقوعة واسكاكة وطوباس . وفي ١٨/١١/١٩٦١ كان في جالود « ٢٩٠ » مسلماً بينهم ١٣٧ من الذكور و ١٥٣ من الإناث .

لقرية جالود عين ماء واحدة تسد حاجة القرية من الماء ، وهي تنبع من رأس جبل عال مقابل لها . وقد سحبت مياهها بالأنابيب إلى خزان اقيم في طرف القرية ، فكفى أهلها مؤونة تسلق ذلك الجبل وهبوطه لجلب مياههم .

في القرية جامع وليس فيها مدرسة ؛ انما يذهب ابناؤها لمدرسة قرية تليفيت المجاورة التي تبعد مسافة ثلاث كيلو مترات عنها ، كدأهم في العهد العثماني .

وبعد النكبة انشئت فيها مدرسة ابتدائية مختلطة ضمت في عام ١٩٦٥ - ١٩٦٦ المدرسي ١٨ طالباً وطالبة .

عائلة الحاج محمد

دُعيت هذه العائلة بهذا الاسم نسبة إلى جدها الذي سميت باسمه . ويقولون انهم نزلوا ، قبل دخول ابراهيم باشا المصري لفلسطين بزمن لا يعرفون تاريخه ، قرية بيتا التي كانت تابعة إلى « العتوم » شيوخ جماعين . وقد ظهر منهم (محمد) هذا ولع نجمه حتى تمكن من السيطرة على المنطقة المجاورة التي عرفت باسم « مشاريق البيتاوي » . ثم نزل أولاده وأحفاده القرى التي سادوا عليها فسكنوا بيت فوريك وجوريش وبيت دجن وقصرى وقرىوت . وأما (عائلة منصور) منهم فقد بقوا في بيتا ؛ فما لبثوا ان رحلوا عنها ونزلوا جالود وتلفيت والمخير . عرف منهم « ناصر المنصور » ، الذي كانت جالود هذه مركزاً لمشيخته ، وهو أحد قواد ثورة البلاد في سنة ١٨٣٤ م ضد الحكم المصري ؛ فقد كان على رأس ألفي رجل عندما هاجم جند ابراهيم باشا في (شعفات) في جوار القدس . وقد أتى ابراهيم باشا بنفسه لصد هذا الزعيم ، وانتصر عليه بعد أن قتل ٥٠٠ رجل من رجاله الأشداء^(١) . وحارب (ناصر) المذكور أيضاً في موقعة (دير الفصون) وكان من جملة قوادها الذين تشتتوا وظلوا مضربين على المقارمة . ثم فروا إلى الخليل ومنها إلى شرق الأردن . وأخيراً استسلم ناصر إلى ابراهيم باشا فأرسله إلى عكا ومات فيها .

ويطلق أحياناً على عائلة « الحاج محمد » في القرى التي تسكنها اسم « المشايخ » ، وهم يعيشون في أحياء خاصة بهم . وقد عرفت نساؤهم بكثافة الحجاب ! كما وانهم ، عادة ، لا يصاهرون غيرهم .

ويقول آل الحاج محمد انهم ينتمون إلى « قضاة الحريشة » من بني صخر . وفي

(١) أسد رستم ، الثورة في فلسطين ص ٦١ .

تاريخ شرقي الاردن وقبائلها ان « قضاة الحريشة » من « الكعابنة ^(١) » احد الفخذين الكبيرين اللذين تتألف منها قبيلة (بني صخر) القحطانية ^(٢) .

قَرِيُوت

بفتح اوله وسكون ثانيه وضم ثالثه وواء وفاء . تقوم على سمينها العربية الكنعانية : قريوت ، بمعنى « مُدُن » .

تقع قريتنا هذه في الجنوب الشرقي من نابلس وعلى بعد ٢٨ كلم منها . مساحتها (٦٣) دونماً وترتفع ٢٦١٠ أقدام عن سطح البحر .

بلغت مساحة أراضي قريوت (٧٤٩١) دونماً منها ستة للطرق والوديان . تحيط بها أراضي قرى تلفيت وجالود والثلبن الشرقي والساوية وقضاء رام الله . تزرع فيها الحبوب والقطن والقليل من الخضار . وفيها ١٧٣٦ دونماً مفروسة بالزيتون و ٢٣٥٠ دونماً مفروسة باللوز والعنب والتين وغيرها . وفي القرية نحو ٨٠٠ رأس غنم وقليل من البقر فيستفيدون من ألبانها ، بصنع الجبن وشيء من السمن . وقد بلغت الضريبة المطلوبة منها ١٠٢ جنيهاً و ٤٦٠ ملا .

كان في قريوت عام ١٩٢٢م (٥٣٠) نسمة ، بلغوا في عام ١٩٣١م (٧٢٩) شخصاً منهم ٣٦٥ ذكراً و ٣٦٤ انثى ، لهم ١٥٦ بيتاً . وفي نيسان من عام ١٩٤٥ قدروا بـ ٩٣٠ مسلماً . ويذكرون انهم يهودون بأصلهم إلى الحجاز . وفي ١٨/١١/١٩٦١ كان عدد قاطني القرية ١١٦٣ شخصاً منهم ٥٢١ ذكراً و ٦٤٢ انثى وجميعهم مسلمون .

(١) ص ٢٢١ .

(٢) ص ٢١٤ .

تشرب القرية من نبعين ينبعان في ضواحيها . وفيها جامع ومدرسة أسسها
المثانيون في عام ١٣١١ هـ . ، ضمت ٤٣ طالباً يعلمهم معلم واحد . وفي قريوت
١١٥ رجلاً يلمون بالقراءة والكتابة .

وبعد التنكبة تأسست فيها مدرسة ابتدائية للبنات ضمت في عام ١٩٦٦
— ١٩٦٧ المدرسي ١١٢ طالبة ، وهي ابتدائية كاملة . كما وأن مدرسة الصبيان
فيها أصبحت اعدادية تامة ضمت في السنة المذكورة ٢٣٣ طالباً .

تقع الحربتان الآتيتان في جوار قريوت :

(١) حورية سميلون : تقع في الجنوب من قريوت . وفي عام ١٨٣٨ م تمكن
« روبنسون » السائح الأمريكي من الأهداء الى انها تقوم على البقعة التي كانت
عليها قرية « شيلوه » ، بمعنى موضع الراحة ، الكنعانية . وفي عهد الرومان
عرفت باسم « سلو Selo » احدى قرى مقاطعة « نيابوليس — Neapolis » .
وقد ذكرها ياقوت الحموي المتوفى عام ٦٢٦ هـ بقوله : « سيلون » قرية من قرى
نابلس . بها مسجد السكينة وحجر المائدة ، والأكثر على أن المائدة نزلت
بكنيسة صهيون^(١) : وقد قامت بعثه دانيمركية باجراء الحفر والتنقيب في
هذه الخربة منذ سنة ١٩٢٢ وعثرت على بقايا كنيستين بيزنطيتين مع قطع
جميلة من الفسيفساء وعلى قمة التل توجد اليوم بقايا جامع القرية القديم ولعله
مسجد السكينة الذي أشار اليه ياقوت .

ولد (سِيلُون) ذكر في حوادث الثورة التي قامت في البلاد ضد ابراهيم
باشا المصري في القرن الماضي . وذلك انه في حزيران من عام ١٨٣٤ م التقت

(١) ٢٩٩/٣ - ٣٠ .

جنود ابراهيم باشا بقيادة حسن بك و خليل آغا أباطه بالثائرين من جبل نابلس في وادي سيلون . وأسفرت المعركة عن مقتل القائدين المذكورين مع سبعين جندياً من جنودهم وفر الباقون . وبعد هذه المعركة أخذ الثائرون بقطع الطرقات بين عكا والقدس^(١) .

* * *

و « خربة سيلون » اليوم تحتوي على « تل أنقاض وأنقاض كنائس أرضيتها مرصوفة بالفسيفساء ؛ وجامعان متهدمان ومداخن منقورة في الصخر ومغارة وبركة منقوشة في الصخر وطريق قديمة ومعاصر^(٢) » .

(٢) خربة كفر إستونا أو (ستونا) : تقع بين قريتي قريوت والمغير ، واليها نسب السهل الذي تقع فيه . وفي هذه الخربة اليوم « بقايا مبان (تشمل الحبس) مبنية بحجارة كبيرة وجدران عقسد وأساسات وصهاريج وأعمدة وتيجان أعمدة وقواعد أعمدة وطريق قديمة^(٣) » .

(٣) خربة سارة : تقع للشرق من خربة سيلون . تحتوي على « أساسات وصهاريج وقطع معصرة^(٤) » .

المُغَيَّر

اسم فاعل من « غَيَّر » الشيء . غير الشيء حوله وبדله بغيره . وجمعه

-
- (١) مؤرخ مجهول ، حروب ابراهيم باشا المصري في سوريا والأناضول ٣٩/١ القاهرة .
 - (٢) الوقائع الفلسطينية ١٥٥٩ .
 - (٣) المصدر نفسه ١٥٥٥ .
 - (٤) المصدر نفسه ١٥٥٤ .

غير ما كانت عليه . ولعل تسميتها بهذا الاسم يعود إلى انها تشرف على الغور حيث تتغير عندها التقاطيع الطبيعية والمناخ .

تقع قريتنا هذه في الجنوب الشرقي من نابلس ، على بعد ٣٤ كم منها . كما تبعد عن جالود بنحو سبعة كم وعن تلفيت بعشرة . ترتفع ٢٢٤٦ قدماً عن سطح البحر ومساحتها ٣٤ دونماً .

مساحة أراضيها ١٤٥٥٨ دونماً منها ٨ دونات للطرق والوديان وتحيط بها أراضي قرى جالود ودوما وعقرباء وقضاي القدس ورام الله . يزرع فيها الحبوب والقطاني وقليل من الخضار . وفيها ٢٤٥ دونماً مقروسة بالزيتون ونحو ٢٧٠٠ دونم مقروسة بأشجار الفاكهة . وأكثرها اللوز فالعنب والتين والتفاح والشمس وغيرها . ويعتني السكان بتربية المواشي فيستفيدون من لحومها ويصنعون الجبن والسمن من ألبانها . وقد بلغت الضريبة المطلوبة من المفير ١٢ جنيهاً و ٢٩٥ ملا .

كان في المفير عام ١٩٢٢م (١٧٩) شخصاً بلغوا في عام ١٩٣١م (٢٠٤) نفوس بينهم ١٠٠ ذكر و ١٠٤ اناث ، مسلمون لهم ٤١ بيتاً . وفي نيسان من عام ١٩٤٥م قدروا بـ ٢٩٠ نسمة .

أقدم السكان لا يعرف عن أصله شيئاً . وأما الآخرون فبعضهم نزلها من قرية كفر مالك من أعمال رام الله والباقي من « دار منصور » من آل الحاج محمد . وفي ١٨/١١/١٩٦١ . كانوا (٣٦٥) مسلماً بينهم ١٨٥ ذكراً و ١٨٠ اناث .

يشرب السكان من ميساء الأمطار وإذا نضبت آبارها يجلبون مياههم من نبعين يبعدان عن القرية نحو ٤ كم .

يوجد في المغير مسجد ولا يوجد فيها مدرسة ولا من يلم بالقراءة والكتابة .
وقد ذكر لي أهل القرية (١٩٤١) أنهم دفنوا آخر من يقرأ ويكتب منذ
أمد غير بعيد . وبعد النكبة تأسس فيها مدرستان ابتدائيتان : واحدة للبنين
ضمت في عام ١٩٦٦ - ١٩٦٧ المدرسي ٣٩ طالباً والثانية للبنات ضمت في السنة
المذكورة ١٩ طالبة .

وتحتوي قرية المغير على « صهاريج ومصرة خمر منقورة في الصخر
وبقايا قديمة » (١) .

تقع الخربتان الآتيتان في جوار المغير :

(١) خربة جبعيت : تقع في الشمال الشرقي من قرية المغير ، وتشرف على
الغور . ترتفع ٦٥١ متراً عن سطح البحر . مساحة أراضيها ١٩٣٤٥ دونماً .
يملك هذه الأراضي سكان تلفيت والمغير وقريوت وسنجل وغيرها . ينزلها
أصحابها في المواسم الزراعية . بلغت الضريبة المطلوبة منها عشرة جنيئات
و ٢٦٥ ملاً . وتحتوي هذه الخربة على « أساسات وصهاريج ومدافن منقورة
في الصخر وحجارة مزمولة » (٢) .

كانت عام ١٣٢٢ هـ : ١٩٠٤ م قرية عامرة (٣) .

(٣) خربة المراجع : تقع في الشمال من المغير ، بينها وبين « دوما »
تحتوي على « أسس وأكوام حجارة » (٤) .

(١) الوقائع الفلسطينية ١٦٣٤ .

(٢) نفس المصدر ١٥٢٣ .

(٣) سالنامه ولايت بيروت لعام ١٣٢٢ هـ ص ٢٣٣ .

(٤) الوقائع الفلسطينية : ١٥٨١ .

مجدل بني فاضل

تقع في الجنوب الشرقي من نابلس وعلى مسيرة ٢٣ كم منها . ترتفع ٢١٤٥ قدماً عن سطح البحر ، مساحتها ٣٦ دونماً .

مساحة أراضيها ٢٨٠٢٢ دونماً منها أربعة دونات للطرق والوديان . وتحيط بها أراضي 'قصري وجوريش ودوما وعقرباء . تزرع فيها الحبوب وغيرها . وفيها نحو (٧٠٦) دونات مغروسة بالزيتون ونحو ٤٣٠ دونماً مغروسة بالتين والعنب واللوز . ويعتني بعض أهلها بتربية الأغنام . وقد بلغت الضريبة المطالبة منها ٥١ جنيهاً و ٣٦٥ ملاً .

كان في مجدل بني فاضل عام ١٩٢٢ م (١٩٩) شخصاً ، بلغوا في عام ١٩٣١ م (٣١٠) منهم ١٤٦ ذكراً و ١٦٤ أنثى ولهم سبعون بيتاً . وفي عام ١٩٤٥ م قدروا بـ (٤٣٠) نسمة ، مسلمون . ويذكر هؤلاء السكان ان قريتهم كانت خربة تعرف باسم « المجدل » . نزحوا اليها من قرية الساقية . ولما كانوا يعرفون باسم « بني فاضل » نسبت الخربة « المجدل » اليهم فدعيت بـ « مجدل بني فاضل » .

وفي ١٩٦١/١١/١٨ بلغوا (٦٢٨) شخصاً منهم ٢٦٩ ذكراً و ٣٥٩ أنثى ، مسلمون .

يشرب السكان من نبع شحيح لا تكفيهم مياهه . ولذلك فهم يجمعون مياه الأمطار في آبار أعدوها خصيصاً لذلك .

في مجدل بني فاضل مسجد وليس فيها مدرسة ، ولا من يلم بالقراءة والكتابة . وبعد النكبة تأسس فيها مدرستان ابتدائيتان كاملتان : واحدة

للصبيان ضمت في عام ١٩٦٦ - ١٩٦٧ المدرسي (٧٦) طالباً والثانية للبنات
ضمت في العام المذكور ٦١ طالبة .

وتحتوي مجدل بني فاضل على « صهاريج وكهوف ومدافن وأعمدة منقورة
في الصخر » (١) .

تقع الحربتان الآتيتان في جوار القرية :

(١) خربة بني فاضل : تقع في ظاهر القرية الشرقي وتحتوي على « أسس
أبنية ومفائر » (٢) .

(٢) خربة النجمة: تقع في شمال القرية تحتوي على «جدران متهدمة» (٣) .

دُومَا

بضم أوله ، وهي كلمة عربية كنعانية بمعنى « السكون » و « الراحة » .
عرفت في العهد الروماني باسم « ادوما - Eduma » . وهذه القرية اليوم
تقع في الجنوب الشرقي من نابلس ، على مسافة ٢٧ كم منها . ترتفع عن سطح
البحر (٢٠٠٦) أقدام مساحتها ٣٣ دونماً. النسبة اليها (دومي) و « دومانبي »
على غير القياس .

مساحة أراضيها ١٧٣٥١ دونماً . منها خمسة دونات للطرق والوديان .

(١) الوقائع الفلسطينية ١٦٣٠ .

(٢) نفس المصدر ١٥٢٨ .

(٣) نفس المصدر ١٥٩٣ .

وتحيط بها أراضي قرى « مجدل بني فاضل » « وقصوى » و « جالود » و « المغير » و « عقرباء » . تزرع فيها الحبوب والقطاني وفيها (٢٠٥) دونات مفروسة بالزيتون ونحو ٤٠٠ دونم مفروسة باللوز والعنب وغيرهما من أشجار الفاكهة . ويعتني أهلها بتربية الأغنام فيستفيدون من لحومها وألبانها . وتشتهر دوما بجودة سمها وعسلها . وقدرت الضريبة المطلوبة من دوما ٢٨ جنيهاً و ٣٠٠ مل .

كانت في هذه القرية عام ١٩٢٢ م (١٥٥) نسمة بلغوا في عام ١٩٣١ م (٢١٨) شخصاً منهم (١١٠) من الذكور و ١٠٨ من الإناث لهم ٤٦ بيتاً . وفي عام ١٩٤٥ قدروا بـ ٣١٠ أشخاص . يعودون بأصلهم إلى « سلواد » من أعمال رام الله وإلى غور أريحا . وفي ١٨/١١/١٩٦١ بلغوا ٤٤٤ نسمة بينهم ٢٠٧ ذكور و ٢٣٧ أنثى وجميعهم مسلمون .

في « دوما » مسجد وليس فيها مدرسة وعدد من يلم بالقراءة والكتابة فيها خمسة رجال . وبعد النكبة تأسست فيها مدرستان ابتدائيتان واحدة للصبان ضمت في عام ١٩٦٦ - ١٩٦٧ المدرسي ٤٧ طالباً وهي ابتدائية كاملة . والثانية للبنات، ضمت ٥٧ طالبة .

تشرب القرية من عين ماء تبعد عنها بنحو كيلومتر واحد . وفي جوارها عيون أخرى . ومع هذا ففيها قليل من آبار الأمطار يستفيد منها القرويون حينما تحف مياه العين .

وفي دوما « بقايا كنيسة وأعمدة وقواعد أعمدة وأرض مرصوفة بالفسيساء ومدافن منقورة في الصخر وصهاريج » (١) .

(١) الرقائع الفلسطينية ١٥٩٨ .

تقع « خربة المنطار » في ظاهر دوما الجنوبي الشرقي وتحتوي على « أسس وأكوام حجارة » (١) .

* * *

ودوما أيضاً قرية من أعمال الحليل . ويوجد في كل من لبنان وسوريا بقاع تحمل اسم « دوما » . ان « دوما » اللبنانية تُعد من أهم قرى البتروث ، تملو عن سطح البحر بنحو ١٣٠٠ متر هواؤها طيب ومناظرها جميلة . تبعد ٣٥ كم عن طرابلس . و « دوما » السورية بلدة تقع في الشمال الشرقي من دمشق على مسيرة ١٢ كم منها . تملو ٦٥٠ متراً عن سطح البحر . بها نحو ٣٠,٠٠٠ نسمة مشهورة بزيتونها وعنبها .

و « دوما » أيضاً قرية من أعمال محافظة السويداء ، بها آثار رومانية . واما « دومة الجندل » فتقع في شمال الجزيرة العربية ، من أعمال المملكة العربية السعودية . وهي بلدة عريقة في تاريخها ، غنية بآثارها منها جامع صغير ينسب بناؤه إلى عمر بن الخطاب . وعلى قول بعض الرواة انها شهدت التحكيم بين علي ومعاوية وذهب أكثرهم إلى انه كان في اذرح . وإلى جانب غناء دومة الجندل في الآثار القديمة فهي غنية أيضاً بينابيع المياه وبزراعة النخيل بأنواعه المشهورة وزراعة الرمان والأترنج والزيتون وغيرها .

(١) نفس المصدر ١٥٩١ .

مجموعة قرى جورة عمرة^(١)

بفتح أوله وسكون ثانيه وفتح ثالثه وهاء في آخره . فلعلها تحريف لكلمة « عمرة » السريانية بمعنى مسكن ودير .

تقع في منتصف « سهل بورين » خربة تعرف باسم « خربة عمرة » . فلعل هذه الخربة كانت فيما مضى من الأيام أعظم شأنًا من غيرها من القرى المجاورة فنسبوا إليها .

وتشمل ٢٥ قرية هي :

رفيديا

بفتح أوله وكسر ثانيه وسكون الدال وياء وألف . قد يكون اسمها من (رfid) وهو جذر سامي مشترك بمعنى « كمن » و « زحف » . فيكون معناها

(١) وفي لبنان أيضاً قرية تحمل نفس الاسم : « عمرة » من أعمال قضاء مرجعيون في محافظة الجنوب .

المتددة المسطحة . وقد تكون قبيلة « بنو رفيدة » ، من كلب من القحطانية أو قبيلة « رفيدة » من لحم ، وهو ما فرجهه ، نزلت هذه الجهات وخلصدت اسمها فيها .

وفي بلاد عسير من المملكة العربية السعودية قبيلة تحمل اسم « رُفَيْدَة » . ورفيديا اليوم قرية تقع غربي نابلس وعلى مسافة نحو ميل منها . مساحتها ٣٢ دونماً وترتفع ١٨٦٠ قدماً عن سطح البحر .

مساحة أراضيها (٢٠٠٤) دونمات منها ١١ دونماً للطرق والوديان وتحيط بها أراضي نابلس وبيت وزنّ وجُنَيْد وتلّ وبورين وصرّة . ويزرع في أراضي رفيديا الحبوب والقطن والحضار وفيها نحو ٥٠٠ دونم مغروسة بالزيتون ونحو ٧٠٠ دونم مغروسة بأشجار الفواكه كاللوز والمشمش والتين وغيرها . ويعتني أهلها بتربية الأغنام والطيور الداجنة ففيها نحو ١٤٠٠ رأس من الغنم ونحو ١٠٠ بقرة والكثير من الدجاج والحمام فيستفيد السكان من بيع ألبانها وبيضها في نابلس . وتقدر واردات القرية السنوية بنحو ٥٥٠٠ جنيه . وبلغت الضريبة المطلوبة من رفيديا ٣٤ جنيهاً و ٣٢٠ ملاً .

كان في رفيديا سنة ١٩٢٢ م. (٤٣٨) نسمة وفي عام ١٩٣١ م كانوا (٣٥٥) شخصاً منهم ١٤١ مسيحياً و ١٤٦ مسيحية و ٣٦ مسلماً و ٣٢ مسلمة . وللجميع ٨٨ بيتاً . وفي عام ١٩٤٥ م قدروا بـ ٤٣٠ شخصاً منهم ٣٥٠ مسيحياً و ٨٠ مسلماً . واصل المسيحيين القدماء من شرق الأردن وأما الذين نزلوها حديثاً فقد أتوا من عزون وبيت جالا واللد وغيرها .

ولا يعرف المسلمون القدماء عن أصلهم شيئاً ، والحديثون نزلوها من كفر قدوم وغيرها .

وفي ١٨/١١/١٩٦١ كان في رفيديا ٩٢٣ عربياً بينهم ٤٥٤ ذكراً و ٤٦٩

أنشى . ومن حيث دياناتهم : ٥٦٢ مسلماً و ٣٦١ مسيحياً .

تشرب القرية من ينبوع غزير المياه ، يقع في شرقها ، كما يستقي منه في بعض الأيام ، سكان القرى المجاورة .

يوجد في رفيديا مسجد وثلاث كنائس للطوائف المسيحية الثلاث . وفيها مدرسة للحكومة تعود بتاريخ تأسيسها إلى عام ١٣٠٦ هـ ، أيام الحكم العثماني . ضمت عام ١٩٤٤ م ، ٦٦ طالباً ، بعضهم من القرى المجاورة ، يعلمهم معلمان . وفي رفيديا (١٩٤٣ م) مدرسة للبنات تابعة لجمعية C. M. S. وعدد طالباتها خمسون تعلمن معلمتان (١) .

وبعد النكبة أصبحت مدرسة الحكومة ابتدائية كاملة ضمت في عام ١٩٦٦ - ١٩٦٧ (١٠٥) طلاب وأنشئت مدرسة للبنات ضمت في العام المدرسي المذكور ٧٣ طالبة . وفي العام المذكور كان في رفيديا مدرستان أهليتان (٢) : الانجليزية الاسقفية العربية - ابتدائية بها ٢٦ طالباً و ١٩ طالبة و مدرسة اللاتين للبنات (رياض أطفال) بها (٢٨ طالباً و ٢٧ طالبة) .

وتحتوي رفيديا على « بقايا كنيسة ذات ثلاث حنايا ومباني من العصور الوسطى ، وفي القرية غرفة ذات عقد صليبي (يد مسعود الأسود) معصرة وغار (٢) » .

(١) كان في رفيديا في عام ١٣٢١ هـ . ١٩٠٣ م ثلاث مدارس انكليزية ، للبروتستانت الأولى ، أسست عام ١٢٩٣ ضمت عشرة طلاب والثانية للبنات ضمت ٢٥ بنتاً والثالثة للبنين ضمت ٣٠ طالباً . أسست في عام ١٢٧٨ هـ .

(٢) الرقائع الفلسطينية ١٦٠٥ .

و « الرفيد » أيضاً قرية من أعمال « القنيطرة » في سوريا . وأما قرية « الرفيد » الواقعة في شرق الأردن فقد ذكرناها في جزء سابق من هذا الكتاب .

الجُنَيْدُ

على لفظ تصغير الجند . تقع غربي نابلس ، على مسيرة ستة كيلومترات منها . تقوم على قمة جبل ، نحو الجنوب الغربي من بيت وزن لا تزيد المسافة بينها عن ٣٠٠ متر .

وقريتنا هذه صغيرة جداً ، لا تزيد مساحتها عن ثلاثة دونمات ، وتبلغ مساحة أراضيها ٢٨٤ دونماً منها دونم واحد للطرق والوديان . وتحيط بها أراضي قرى رفديا وبيت وزن وصرّة .

يزرع في أراضي جنيد الحبوب والقليل من الخضار وفيها (٨٠) دونماً مغروسة بالزيتون ونحو ١٢٠ دونماً مغروسة بالكرمة واللوز والتين وغيرها . وبلغت الضريبة المطلوبة منها جنينين و ١٩٥ ملا .

كانت في القرية عام ١٩٢٢ م . (٥٩) شخصاً بلغوا في عام ١٩٣١ م (٦٩) نسمة ، منهم ٣٢ ذكراً و ٣٧ أنثى ولهم ١٤ بيتاً . وفي نيسان قدروا بـ ٩٠ عربياً ولا يعرفون عن أصلهم شيئاً .

وفي ١٨ / ١١ / ١٩٦١ بلغ عدد سكان جنيد (١٥٦) شخصاً بينهم ٨٣ ذكراً و ٧٣ أنثى ، وجميعهم مسلمون .

يوجد في القرية أنقاض حصن وقسبر يدعى الجُنَيْد ، دُعيت باسمه هذه القرية ، ويذكر السكان انه ولي من أولياء الله . وله منزلة كبرى في نفوسهم و نفوس القرية ،

القرى المجاورة فيقمسون به وينذرون له النذور . وقد زاره الشيخ عبد الغني
النابلسي عام ١١٠١ هـ وذكره بقوله : [. . . فزرنا في الطريق الشيخ شملة ^(١)
ومقام الشيخ أبي القاسم الجنيد رضي الله عنه] ^(٢) .

لا يوجد في جنيد مدرسة ، ولا من يلم بالقراءة والكتابة .

بيت وَزَّان

القسَم الثاني من الاسم : بفتح أوله وثانيه ونون في آخره . ولعل « وَزَّان »
تحريف لكلمة « وَزَّان » السريانية بمعنى الأوز ، فيكون معنى الاسم
« بيت لوز » .

تقع قريتنا هذه في ظاهر بيت ايبا الشرقي ولا تزيد المسافة بينها عن نصف
كيلومتر . مساحتها ٢٢ دونماً . وأما مساحة أراضيها فتبلغ (٣٧١١) دونماً .
منها ١٤ للطرق والوديان ، ويزرع فيها الجبوس والخضار ، وفيها ٥٨٠ دونماً
مغروسة بالزيتون ونحو ٣٠٠ مغروسة بالعنب واللوز والتين وغيرها . ويمكن
القول ، بوجه عام ، أن حالة هذه القرية المالية حسنة . فسكانها كأهل زوااتا
المجاورة ، عرفوا بنشاطهم وجدهم ، كما وأن البعض منهم يشتغل بتجارة الماشية

(١) سيأتي ذكره في « سبطية » .

(٢) هو ابو القاسم الجنيد بن محمد الزجاج ، كان ابوه يبيع الزجاج . مولده ومنشؤه في
المراق . كان من كبار الأولياء ومن أئمة التصوفين . مات في بغداد سنة ٢٩٧ هـ . ارجح ان
اتباع هذا المتصوف ومريدوه اتخذوا هذه البقعة لذكورهم وصلاتهم . والقبر هو لأحد كبار
شيوخهم . وقد نسبوا هذا المكان إلى امامهم الجنيد الذي سميت هذه القرية باسمه بمدئذ .
ومن الطريف ان قبر الجنيد يقسح في بغداد بجانب قبر استاذة وخاله « السري السقطي » .
فالذي يظهر أن أتباع هذين القطبيين رأوا أيضاً أن تكون مقاماتهما في هذه الجهات قريبة من
بعضها البعض فأنشأوا مقام الجنيد ، وهو قريب من مقام « السري » الموجود على جبل جرزيم .

التي تدر عليهم أرباحاً حسنة . بلغت الضريبة المطلوبة من بيت وزن (٣٢)
جنيتها و ٨٦٥ ملا .

وتحيط بأراضي بيت وزن اراضي زواتا ورفيديا وبيت ايبا وجنيد
وصرة ونبلس .

كان في بيت وزن عام ١٩٢٢ م (٢٧٠) شخصاً ، بلغوا في عام ١٩٣١
(٢٥٣) نسمة منهم (١١٢) ذكراً و ١٤١ انثى ، لهم ٥٥ بيتاً . وفي نيسان
١٩٤٥ قدروا بـ (٣١٠) نسيات ، بعضهم يعود بأصله إلى الخليل ، والباقيون
لا يعرفون عن أصلهم شيئاً . وفي ١٨-١١-١٩٦١ كان عدد سكان بيت وزن
(٣٧٢) نسمة بينهم ١٧٣ ذكراً و ١٩٩ انثى .

للقرية نبعا ماء يستقي القرويون منها . وقد اقيم على كل منها خزان لجمع المياه .
وفي بيت وزن مسجد وليس فيها مدرسة انما يرسل سكانها أولادهم إلى مدرستي
بيت ايبا ورفيديا الجاورتين . وبلغ عدد المعلمين بالقراءة والكتابة في بيت
وزن ٣٠ رجلاً .

استوطن هذه القرية ، في القرن الماضي ، قاسم الأحمد ، جد عائلة «القاسم»
المعروفة بنبلس . ولما اتخذ بيت وزن مقراً له بنى فيها داراً فخمة تتناسب مع
زعامته . وما زالت هذه الدار قائمة حتى اليوم .

بيت إيبا

إيبا ، الجزء الثاني ، بكسر أوله وفتح ثالثه . يحتمل ان يكون هذا الجزء
(إيبا) تحريف « إبا Eba - » السريانية بمعنى الأب في العربية و « الاب »
هو العشب رطبة ويابسة . قال تعالى : « وفاكهة وأبنا » . وعليه فيكون
المعنى « بيت الخضار والمرعى » .

تقع قرية بيت « إيبا » في الغرب من نابلس وعلى بعد سبعة كيلو مترات منها أقيمت على رابية ترتفع (٤٢٥) متراً عن سطح البحر ، ومساحتها ٤١ دونماً . وأما مساحة أراضيها فتبلغ (٥٠٦٣) دونماً ، منها ٩٦ للطرق والوديان . يزرع فيها الحبوب والقطاني والخضار . وفيها ٧٦٤ دونماً مغروسة بالزيتون و (٩٥٠) دونماً مغروسة باللوز والتسين والعنب وغيرها . وتحيط بأراضي بيت إيبا ، أراضي قرى صرّة وبيت وزن وزواا والناقورة ودير شرف وقوصين وجيت . وقد بلغت الضريبة المطلوبة من هذه القرية ٤٥ جنياً و ١٢٠ ملاً .

كان في بيت إيبا عام ١٩٢٢ م (٤٥٦) نسمة ، بلغوا في عام ١٩٣١ م . (٤٧٠) شخصاً منهم ٢٢٦ ذكراً و ٢٤٤ انثى لهم ١٢١ بيتاً . وفي عام ١٩٤٥ قدروا بـ ٦٣٠ شخصاً . معظمهم يهود بأصله إلى بيت طيا من أعمال غزة وباقيهم يعود بأصله إلى دير الغصون وكفر قدوم . وفي ١٨-١١-١٩٦١ بلغوا ١٠٦٩ شخصاً منهم ٤٩٩ ذكراً و ٥٧٠ انثى ، مسلمون ، بينهم ٣ من المسيحيين .

لقرية بيت إيبا نبعان ، أقيم على كل منها خزان واسع يستقي منه القرويون . وفيها جامع ومدرسة احدثت في عام ١٣١١ هـ ، أيام العثمانيين بلغ عدد طلابها (٥١) طالباً يعلمهم معلم واحد . وفي القرية ١٥٠ رجلاً يلحون بالقراءة والكتابة .

وبعد النكبة أصبح فيها مدرستان : الأولى اعدادية كاملة للبنين ضمت في عام ١٩٦٦ - ١٩٦٧ المدرسي ٢٥٣ طالباً يداوم عليها طلاب من القرى المجاورة عرفت باسم « مدرسة الاتحاد » . والثانية للبنات وهي ابتدائية كاملة بلغ عدد طالباتها في العام المذكور ١٤١ طالبة .

وينسب إلى بيت إيبا :

(١) سعيد سليم البيتاوي البطل الشهيد . التحق بقيادة « عبد الرحيم الحاج

محمد - ابو كمال ، وأخذ يهاجم البريطانيين كلما واجههم في بلاد نابلس . اشترك في معارك صانور وبلعا وغيرها . وبينما كان متجهاً مع بعض المجاهدين من قريته إلى نابلس طوقه البريطانيون فظل يدافع عن رفاقه إلى أن استشهد في تلك المعركة .

(٢) عبد الوهاب بن ابراهيم الخطيب ، كان استاذاً فاضلاً من أساتذة الجيل كرس جهوده في خدمة التعليم وتفانى في عمله . وكان بفضل خلقه ونبله خير مرشد لطلابه ومواطنيه . توفي رحمه الله في بلده عام ١٩٦٦ .

(٣) عبد الله بن ابراهيم الخطيب : شقيق عبد الوهاب السابق ذكره . وهو كأخيه من معلمي الجيل . تولى ادارة مدارس عصيرة الشمالية والمجدل ويثر السبع . وكان من جملة المدافعين عن هذه المدينة ، حينما هاجمها الأعداء في صيف عام ١٩٤٨ ، فأصابته شظية يجرح بليغ نقل على أثرها إلى مستشفى الدجاني بيافا ، وبعد شفائه سلمه الأعداء إلى الأردن

وفي أيام الحكم الأردني تولى إدارة مدارس قلقيلية وجنين والصلاحية ، وفي المدة الأخيرة انتخب نائباً عن قضاء نابلس . توفي رحمه الله في سويسرا عام ١٩٦٩ م ومنها نقل جثمانه إلى عمان ومنها إلى بلده ودفن فيها .

كَفَر قَلِيل

« كَفَر » ؛ لفظه من اللغة السامية القديمة . وهي القرية بالسرانية وتوافقها الآشورية . قال فريجة « المخبر السامي المشترك » كفر ، يفيد أصلاً التغطية والأخفاء وسميت القرية بـ « كفر » لأنها حصن وملاذ وملجأ « (١) .

(١) أسماء المدن والقرى اللبنانية وتفسير معانيها ٢٨١ بيروت ١٩٥٦ .

والجزء الثاني « قَلِيل » ، بفتح أوله وكسر ثانيه مع التشديد، وياء ولام ،
لغته تحريف لكلمة (قَلِيلَة) السريانية بمعنى قلائل . فيكون معنى اسم
القرية « قرية القليلة » .

تقع قرينتنا هذه على سفح جبل جرزيم الشرقي وعلى مسيرة أربعة كيلو
مترات من نابلس . ترتفع ١٩٧٥ قدماً عن سطح البحر ومساحتها ٣٩ دونماً .

مساحة أراضي كفر قليل « ٤٧٣٢ » دونماً منها ٣٧ للطرق والوديان .
يزرع فيها الحبوب والقطاني والخضار وفيها ٥٤ دونماً مغروسة بالزيتون وأكثر
من ٦٠٠ دونم مغروسة بأشجار اللوز والعنب والتين وغيرها . ويعتني سكانها
بتربية المواشي ، فيستفيدون من ألبانها . بلغت الضريبة المطلوبة منها (١٨)
جنيهاً و ٨٦٠ ملا .

وتحيط بأراضي القرية أراضي نابلس وروجيب وعورتا وبورين وبلاطة .
كان في كفر قليل عام ١٩٢٢م (٢٩٨) نسمة ، بلغوا في عام ١٩٣١م . « ٣٣٢ »
شخصاً منهم ١٣٧ ذكراً و ١٩٥ انثى ، مسلمون ، ولهم ٧٩ بيتاً . وفي نيسان
١٩٤٥ قدروا بـ (٤٨٠) عربياً يعودون بأصلهم إلى شرق الأردن وإلى قرية
بورين المجاورة . وأما قداماؤهم فلا يعرفون عن أصلهم شيئاً .

وفي ١٨/١١/١٩٦١ كانوا (٧٤٩) نسمة ، بينهم ٣٧٠ ذكراً و ٣٧٩ انثى
مسلمون ، بينهم مسيحي واحد .

لا يوجد في كفر قليل مدرسة ^(١) ويذهب ابناؤها إلى مدارس القرى
المجاورة . وفيها ٢٠ رجلاً يلمون بالقراءة والكتابة .

(١) كان المثانيون أنشأوا فيها مدرسة في عام ١٣٠٦ هـ .

وبعد النكبة تأسس في كفر قليل مدرستان واحدة للصبيان وهي ابتدائية كاملة بلغ عدد طلابها في عام ١٩٦٦ - ١٩٦٧ ٦٩ طالباً والثانية للبنات وهي أيضاً ابتدائية تامة بلغ عدد طالباتها في السنة المذكورة ٦٨ طالبة .

يشرب السكان من عين ماء تعرف باسم « عين البلد » . وهناك أيضاً عيون أخرى يستفيدون منها مثل « عين السارين » و « عين الصبيان » و « عين فاكورة » وغيرها .

تقع الحرب الآتية في جوار كفر قليل :

(١) الشيخ غانم : مقامه موجود على قمة جبل جرزيم (راجع بورين ومزارات نابلس) .

(٢) خربة القصر أو السارين : وهي قرية « كفر سيرين » في العهد الروماني . وقد تكون كلمة « سيرين » من كلمة « سير » وهي عربية كنعانية بمعنى « الصنم » أو من الآرامية فتعني القمة و « ين » للجميع . وتحتوي على « أساسات جدران وعقود مهدامة وعين عليها بناء مجرى وحوض ومدافن منقورة في الصخر »^(١) .

أما « عين سارين » المجاورة فتحتوي على « مجرى وخزان وأنقاض أبنية وبقايا عقد (القصر) ومدافن منقورة في الصخر »^(٢) .

(١) الوقائع الفلسطينية ١٥٧٩ .

(٢) الوقائع الفلسطينية ١٦٢٠ .

(٣) عراق النمر : تقع في الشمال من كفر قليل . تحتوي على « حظيرة
للماشية مهدمة ومفر قديمة » (١) .

بُورين

بضم الباء وكسر الراء وياء ونون . لعلها تتألف من جزءين : الأول بور ؛
قد تكون حرفت عن كلمة « بورا » السريانية بمعنى الأرض البائرة . والثاني
« ين » للجمع . فيكون المعنى الأراضي البور أو الخالية .

تقع قرية « بورين » في الجنوب من نابلس على مبعدة ١٠ كيلومترات منها .
ترتفع (١٨٥١) قدماً عن سطح البحر ومساحتها ١٠٦ دونمات .

* * *

ينسب إليها :

(١) الشيخ القدوة المحقق غانم بن علي بن حسين الأنصاري الحزرجي . ولد
فيها سنة ٥٦٢ هـ . ولاء السلطان صلاح الدين الأيوبي المشيخة بالخانقاه (٢)

(١) نفس المصدر ١٦١٧ .

(٢) الخانقاه كلمة أطلقت على الأربطة (التسكيا) . والتكية محلة يقيم فيها الدراويش .
وكان يطلق عليها اسم « خانقاه » . قال القرظي :
« أنها حدثت في الاسلام في حدود الأربعمئة من سني الهجرة وجعلت لتخلي الصوفية فيها لعبادة
الله تعالى . و « الخانقاه » كلمة فارسية معناها بيت العبادة . ومع الزمن استبدلت كلمة « الخانقاه »
بالتسكيا وتنوسي اسم الخانقاه بالحكية . والتكية كلمة تركية بمعنى رباط الصوفية .
والصوفية هم نساك وزهاد نشأت طريقتهم ، لما أخذ الناس يتكالبون على الدنيا وينصرفون
الى زخرفها وزينتها . وأول من تسمى بالصوفي منهم « أبو هاشم الصوفي » المتوفى في منتصف ←

الصلاحية المنسوبة إليه ببیت المقدس والنظر عليها . وهو أول من وليها . وعلي
 اثر ذلك اتخذ القدس مقاماً له . توفي في دمشق عام ٦٣٢ هـ^(١) . وذكره صاحب
 شذرات الذهب (١٥٥/٥) بقوله : [القدوة الزاهد أحد عباد الله الأخفاء
 الأتقياء والسادة الأولياء ، أنقذه صلاح الدين من الإفرنج سنة ٥٨٣ هـ . وساح
 بالشام ورأى الصالحين ... قال ابنه عبدالله : انقطع تحت الصخرة في الأقباء .
 السلمانية ست سنين ٤

وتناسل من الشيخ غانم ذرية معروفون مشهورون . منهم الشيخ
 العالم الكبير الصالح أبو عبدالله محمد بن عبدالله بن غانم^(٢) : والشيخ عبد السلام
 ابن أحمد بن الشيخ غانم أحد المبرزين في الوعظ والنظم والنثر . توفي في القاهرة
 سنة ٦٧٩ هـ^(٣) . والإمام شمس الدين محمد بن سلمان بن حائل سبط غانم توفي
 في القاهرة سنة ٦٩٩ هـ^(٤) وتعرف أعقاب المجاهد غانم بن علي في القدس اليوم
 باسم « عائلة سروري » ، نسبة إلى « حافظ الدين عارف بن محمد » المقدسي
 المعروف بالسروري . أخذ العلم عن علماء القدس والقاهرة وتوفي في القاهرة
 عام ١٠٦٣ هـ^(٥) .

(٢) العالم الشيخ حسن البوريني الملقب ببدر الدين بن محمد بن محمد بن حسن

← القرن الثاني للهجرة . وقد بلغت الصوفية أوج عزاها في أيام صلاح الدين الأيوبي وخلفائه .
 وعن كلبتي التصوف والصوفية ، فالبيض يرى انها اشتقت من كلمة « سرفيا » اليونانية بمعنى
 « الحكمة » والبيض الآخريّة قول انهم دعوا بذلك لاكتسابهم الصوف . وثالث يرى انها مشتقة
 من « صرقان » ، بمعنى انها تبين ما يمتاز به الصوفي من زهد في مأكله ومشربه .

- (١) الأنس الجليل .
- (٢) الأنس الجليل .
- (٣) شذرات الذهب ٣٦٢/٥ .
- (٤) النجوم الزاهرة ١٩٣/٨ .
- (٥) الهبي ، خلاصة الأثر ٥٠٠/١ .

ابن عمر بن عبد الرحمن . كانت أمه من صفورية وأبوه من « بورين » . ولد عند أخواله في صفورية سنة ٩٦٣ هـ : ١٥٥٦ م كان أبوه في أول أمره منجداً ثم عطاراً . نزل مع والده ، وهو صغير ، دمشق . وتفقه فيها على علمائها وفقائها . درس الفقه وغيره في الجامع الأموي بدمشق . ثم صار مفتياً للشافعية . كان فصيح العبارة ، طلق اللسان ، عذب المفاكحة ، زكي الطبع ومتين الحفظ . له تأليف كثيرة منها :

(١) حاشية على أنوار التنزيل للبيضاوي .

(٢) شرح ديوان ابن الفارض . لعله أشهر تأليفه وقد طبع بمرسيليا عام ١٨٥٣ م .

(٣) كتاب تراجم الأعيان من أنباء الزمان .

(٣) وله أيضاً ديوان من شعره ورحلتين إلى طرابلس وحلب وغيرها .

وأخيراً توفي هذا العالم البوريني في ١٣ جمادى الأولى من عام ١٠٢٤ هـ : ١٦١٥ م بدمشق بعد ان اشتهر بفضله وذاع ذكره^(١) .

وقد كان للشيخ حسن هذا أخ اسمه الشيخ ابراهيم البوريني ، من الفقهاء الا انه يقل في مكانته عن درجة أخيه .

* * *

تبلغ مساحة أراضي قرية (بورين) - بمسافها عراق بورين - ١٩٠٩٦

(١) الهبي : خلاصة الأثر ٢ / ٥١ - ٦١ .

دونماً ، منها ١٥٩ للطرق والوديان . وتحيط بها أراضي نابلس وكفر قليل ورفيديا وقل ومادما وحوارة وعصيرة القبلية وعورتا .

ويزرع في أراضي بورين الحبوب والقطاني والقليل من الخضار وفيها (٣١٣) دونماً مقروسة بالزيتون ونحو ٧٠٠ دونم مقروسة باللوز والتين والعنب وغيرها . وفي القرية نحو ألفي رأس غنم يستفيدون من ألبانها ببيعها في نابلس . وأهم وارد للقرية في عام ١٩٤٣ أتاهم من أعمال بنبيهم في الخارج ، فالكثيرون منهم يشتغلون عمالاً في السكك الحديدية وفي شركة البترول ومنهم من يعمل في ادارة شرطة فلسطين وشرق الأردن . وقد بلغت الضريبة المطلوبة من بورين (١٣٦) جنيهاً و ٣٢٥ ملاً .

كان في بورين عام ١٩٢٢ م (٢٠١) من الاشخاص بلغوا في عام ١٩٣١ (٨٥٩) نسمة ، منهم ٣٩٠ ذكراً و ٤٦٩ أنثى ، لهم ٢١٥ بيتاً . وفي عام ١٩٤٥ قدروا بـ ١٢٠٠ شخص ، وذلك بما فيهم سكان عراق بورين . والبعض من هؤلاء السكان يعود بأصله إلى شرق الأردن وبعضهم لهم أبناء عم في معان والبعض الآخر لا يعرف عن نسبه شيئاً . وفي ١٨/١٢/١٩٦١ كان في بورين (٢٠٦٨) مسلماً بينهم ٨٨٩ ذكراً و ١١٧٩ أنثى .

تكثر المينابيع في بورين وضواحيها ، فيستقي منها السكان . وفيها مسجد ومدرسة أسسها العثمانيون في عام ١٣٠٧ هـ . بلغ عدد طلابها في صيف ١٩٤٤ (٩٨) طالباً يعلمهم معلمان وفي القرية ١٩٥ رجلاً يلمون بالقراءة والكتابة .

وبعد النكبة أصبحت مدرستها اعدادية كاملة ضمت في عام ١٩٦٦ - ١٩٦٧ (٣٥٥) طالباً . وأسست فيها مدرسة للبنات ، وهي اعدادية أيضاً ، ضمت في العام المدرسي المذكور ٢٢٩ طالبة .

وتحتوي بورين على « مغر ومعاصر منقورة في الصخر وأحواض وجدران مبنية بمواد قديمة » (١) .

* * *

وهناك لمزار يتألف من غرفة لها قبة ، يقع على قمة عالية في الجنوب من القرية على مسافة نصف ساعة ، بالسير على الأقدام ، منها . يذكر القرويون انه لسلمان القارسي الصحابي المعروف . ولما كانت هذه النسبة غير صحيحة فلعله لسلمان والد شمس الدين محمد المار ذكره والله أعلم .

وفي الجهة الشرقية من القرية وعلى يمين المسافرين من نابلس إلى القدس يوجد مزار آخر يعرف باسم « مزار أبو اسماعيل » . يذكر القرويون ان هذا المكان كان مقراً لإبراهيم الخليل . واما السامريون فيقولون ان الكهنة « شيشي ابن أبيشع » و « بقي بن شيشي » و « عزّي بن بقي » مدفونون فيه .

تقع الخريتان الآتيتان شرقي بورين :

(١) خربة مَخْنَة : كانت تقوم على بقعتها قرية « مَكْمَنَة » ، بمعنى صغري ، العربية الكنعانية . تقع في الشمال من قرية حواره ، على الطريق بينها وبين نابلس . و « مَخْنَة » لعلها تحريف « مَقْنَة » السريانية بمعنى المكسب أو تحريف للكلمة الآرامية القديمة « مِقْنَة » بمعنى الحيوانات الداجنة وما يُقْتَنَى من أرض أو حيوان .

ويذكر السامريون هذه الخربة باسم «ماني» ويقولون إن معناها «المعسكر» .

(١) الوقائع الفلسطينية ١٤٩٠ .

وفي العهد الروماني عرفت باسم « ماهنايم — Mahnayim » .
 ونسبة إلى « خربة مخنة » كان يدعى السهل الواقع بين حوارة وروجيب
 باسم سهل مخنة . وأما اليوم فإنه يعرف باسم « سهل بورين » .
 و « مخنا » أيضاً قرية من أعمال اربد بها ٢٤٧ نسمة .
 (٢) خربة عمرة: تقع في منتصف سهل بورين شرقي «خربة مخنة» المتقدم
 ذكرها وما زالت بقايا آبارها وبنائاتها ماثلة للعيان .

عراق بورين

قرية صغيرة تقع في الشمال الغربي من بورين وعلى مسيرة ٨ كم من نابلس .
 ترتفع ٢٥٠٨ أقدام عن سطح البحر . سكانها من أهل بورين المجاورة . كانت
 عدد ١٩٢٢ م (٨١) شخصاً وفي عام ١٩٣١ م بلغوا ٦٢ مسلماً منهم ٣٠ ذكراً
 و ٣٢ أنثى لهم ١٦ بيتاً . ١٨/١١/١٩٦١ بلغوا ٢١٢ بينهم ١٠٠ ذكر و ١١٢
 أنثى . وفي عراق بورين مدرسة مختلطة ضمت في أيام ١٩٦٦ ١٩٦٧ المدرسي
 ٣٠ طالباً وطالبة . .

تِلّ

بكسر التاء وتشديد اللام . الأرجح انها تحريف « تل — Tel » السريانية
 بمعنى الارتفاع .

تقع في الجنوب الغربي من نابلس على مسافة ١٤ كم منها . ترتفع (٢٠٦٤)
 قدماً عن سطح البحر .

ينسب إلى « تل » تقي الدين أبو محمد عبدالله بن أحمد بن تمام بن حسان

التلي ، الأديب الزاهد الحنبلي . ولد سنة ٦٣٥ هـ . درس على شيوخ عصره في دمشق وأقام بالحجاز . كان شيخاً فاضلاً بارعاً في الأدب . متخلفاً بالأخلاق الحميدة ، زاهداً في الدنيا . توفي عام ٧١٨ هـ في دمشق (١) .

* * *

بلغت مساحة أراضي قرية تل ١٣٧٧٦ دونماً منها خمسة دونات للطرق ، تحيط بها أراضي قرى رفيديا وصرّة وبورين ومادما وعصيرة القبلية وزيتا وفسرّعتا وجيت وإماتين . يزرع في أراضي تل الحبوب والقطن والقليل من الخضار . وفيها نحو (٩٥٠) دونماً مغروسة بالزيتون ومثلها مغروسة بأشجار الفاكهة كالتين واللوز والعنب وغيرها . ويعتني أهل القرية بتربية الطيور الداجنة ورعاية الأغنام والأبقار ففيها ١٦٠ بقرة و ٦٠٠ رأس غنم ، يستفيدون من بيع ألبانها في نابلس . وتتدر واردات تل بنحو ٨٠٠٠ جنيه في السنة . وقد بلغت الضريبة المطلوبة منها ٣٧ جنيهاً و ٢٧٠ ملا .

كان في تل عام ١٩٢٢ م (٥٦٧) شخصاً بلغوا في عام ١٩٣١ م (٨٠٣) أنفس ، منهم ٣٧٣ ذكراً و ٤٣٠ أنثى لهم ٢٠٩ بيوت . وفي عام ١٩٤٥ قدروا بـ ١٠٦٠ نسمة . لا يعرفون عن أصلهم شيئاً . وفي ١٨/١١/١٩٦١ كانوا (١٥٣٩) مسلماً - ٧٣٢ ذكراً و ٨٠٧ اناثاً - .

تشرب القرية من ينابيع شحيحة ، يبلغ عددها اثني عشر ينبوعاً ولما لم تكفهم في السنين الأخيرة شرعوا يشيدون الآبار لجمع مياه الأمطار فيها .

(١) شذرات الذهب ٦ / ٤٨ - ٤٩ .

يوجد في تل مسجد وفيها مدرسة تأسست في عام ١٣٠٦ هـ . ضمت ،
عام ١٩٤٤ ، ٨٤ طالباً يعلمهم معلمان . وفيها ١٤٥ رجلاً يلمون بالقراءة
والكتابة .

وبعد النكبة أصبحت مدرستها اعدادية كاملة ضمت في عام ١٩٦٦
- ١٩٦٧ المدرسي ٢٩٤ طالباً . قد انشئت فيها مدرسة للبنات ، وهي
ابتدائية كاملة ، ضمت في السنة المذكورة (١٥٠) طالبة .

* * *

تقع الخرب الآتية في جوار تل :

(١) خربة كفرور : تقع للغرب من القرية وهي عبارة عن أكوام
حجارة^(١) .

(٢) خربة الصورتين : للشمال من تل وتحتوي على « محرس »^(٢) .

(٣) خربة عوفر : للشمال الغربي من بورين تحتوي على آثار محلة^(٣) .

(٤) خربة صور : للغرب من عراق بورين وهي مشتركة بين قريتي
تل وبورين .

(١) الوقائع الفلسطينية ١٥٨٣ .

(٢) الوقائع الفلسطينية ١٥٦٥ .

(٣) الوقائع الفلسطينية ١٥٧٣ .

صرة

بفتح أوله وثانيه - مع التشديد - وتاء مربوطة في آخره . وهي كلمة عربية ، وهنا بمعنى « شدة البرد » .

تقع في الجنوب الغربي من نابلس ، على مسافة ١١ كم منها . مساحتها ٣٤ دونماً وترتفع ١٦٤٧ قدماً عن سطح البحر .

تبلغ مساحة أراضي صرة (٥٩٢٨) دونماً منها دونان للطرق . ٥٨٦ دونماً مغروسة بالزيتون و ٣٨٠ مغروسة بأشجار الفواكه كاللوز والتين وغيرها ويزرع فيها الحبوب والقطاني والخضار وبلغت الضريبة المطلوبة منها ٣٢ جنياً ٧٨٥ ملا . وتحيط بأراضي صرة أراضي قرى تل ورفيديا وجنيد وبيت وزن وبيت إيبا وجيت .

بلغ عدد سكان هذه القرية عام ١٩٢٢ (٢٧٧) نسمة وفي عام ١٩٣١ كان عددهم ٣٨٢ شخصاً منهم ١٨٨ من الذكور و ١٩٤ من الإناث لهم ١٠٦ بيوت . وفي نيسان من عام ١٩٤٥ قدروا (٥٤٠) عربياً . ولا يعرف هؤلاء السكان عن أصلهم شيئاً . وفي ١٨/١١/١٩٦١ كانوا ٧٦٧ نسمة بينهم ٣٥٧ ذكراً و ٤١٠ إناث ، جميعهم مسلمون .

تشرب القرية من مياه الأمطار وإذا نضبت فيأتون بمياههم من ينابيع قرية « تل » المجاورة . في صرة مسجد وليس فيها مدرسة ويرسل الناس أولادهم إلى مدرسة تل . وفي القرية ستة رجال يعمون بالقراءة والكتابة .

وبعد النكبة تأسست فيها مدرستان الأولى للبنين ، وهي ابتدائية كاملة ، ضمت في عام ١٩٦٦ - ١٩٦٧ ٩٠ طالباً . والثانية للبنات ، وهي أيضاً ابتدائية كاملة ، ضمت في السنة المذكورة ٧٠ طالبة .

تقع خربة « بشور » في الشمال الشرقي من صرة .

قرية جيت

بكسر الجيم ويا و تاء . تقع في الجنوب الغربي من نابلس ، على بعد ١٢ كم منها . مساحتها ٦١ دونماً ينسب اليها :

(١) أحمد بن مري بن ربيعة الجيتي . ولد سنة ٦٥٣ هـ وتوفي سنة ٧٠٧ هـ . كان مباركاً ، خيراً ، ساكناً به صمم^(١) .

(٢) فرج بن علي بن صالح الحنبلي الجيتي : مات في العشرين من رمضان سنة ٧٤٨ هـ^(٢) .

(٣) القاضي أبو بكر بن عثمان بن محمد تقي الدين الحموي المعروف بابن الجيتي : نسبة إلى جيت من أعمال نابلس^(٣) . اشتغل بالفقه والعربية ثم نزل القاهرة وتولى فيها قضاء مصر . عرف بذكائه وحسن محاضراته . توفي في آخر ربيع الأول من عام ٨١٩ هـ .

* * *

مساحة أراضي جيت تبلغ (٦٤٦١) دونماً منها دونمان للطريق . وتحيط بهذه الأراضي ، أراضي قرى صرة وتل وفرعتا واماتين وكفر قدوم وقوصين

(١) الدرر الكامنة ١ / ٩٥ و ٩٦ .
(٢) نفس المصدر ٣ / ٣١٢ .
(٣) التنبيه لما في ذيل تذكرة الحفاظ ص ١٢٠ .

وبيت إيبا . يزرع في أراضي جيت الحبوب والقطاني والقليل من الخضار .
وفيها ٩٣٩ دونماً مغروسة بالزيتون و ٤٥٠ دونماً مغروسة بأشجار اللوز والتين
والعنب وغيرها . بلغت الضريبة المطلوبة من القرية ٥٢ جنيهاً و ٤٦٠ ملا .

كان في جيت عام ١٩٢٢ م . (٢٨٥) شخصاً بلغوا في عام ١٩٣١ م (٢٨٩)
نسمة ، منهم ١٤٤ ذكراً و ١٤٥ أنثى ، مسلمون ، لهم ٧٠ بيتاً . وفي نيسان
١٩٤٥ قدروا بـ ٤٤٠ شخصاً . ويذكر القسم الأعظم من أهل القرية أنهم
يمودون بأصلهم إلى الجزيرة العربية . وأن أجدادهم نزلوا منطقة عجلون في
شرق الأردن ، ثم نزح منهم إلى فلسطين اخوان أحدهما استوطن « جيت » وهم
أعقابهم ، والثاني نزل شويكة ثم قاقون . ويذكرون أيضاً ان أبناء عمهم في
عجلون يعرفون باسم « العزام » زعماء ناحية الوسطية . وقد نزح بعض
هؤلاء « الجيتيين » إلى مختلف قرى البلاد فنزلوا بلعا وعتبتا وأم الفحم وزواتا
وغیرها . وباقي السكان يقولون إنهم ينتسبون إلى السيد عبد القادر الجيلاني ،
فلعلمهم كانوا من أتباعه ومريديه . وفي ١٨/١١/١٩٦١ كان في جيت ٦٦٠ نسمة ،
بينهم ٣٠٢ من الذكور و ٣٥٨ من الإناث وجميعهم مسلمون .

في القرية ينبوعان من المياه . الا انها لا يكفیان السكان فاضطروا لتشييد
بعض الآبار لحفظ مياه الأمطار فيها .

يوجد في جيت مسجد وليس فيها مدرسة ^(١) وفيها ٤٥ رجلاً يلمون بالقراءة
والكتابة . وبعد النكبة أنشئت في القرية مدرستان ابتدائيتان : واحدة
للصبيان ضمت في عام ١٩٦٦ - ١٩٦٧ المدرسي ٩٢ طالباً . والثانية للبنات
ضمت في السنة المذكورة ٥٠ طالبة .

(١) كان فيها مدرسة في العهد العثماني .

تحتوي جيت على « آثار مبان قديمة وبئر وشقف فخار ومسجد عمري^(١) ». .
تقع « خربة أم الفحم » للشمال من جيت .

قُوصِين

بضم أوله وكسر ثالثه وياء ونون في آخره . ربما تكون تحريفاً لكلمة
(- Ksin كسين) السريانية بمعنى « المختبئة » كما يحتمل أن تكون تحريفاً
لـ (قايسا - Qaysa) بمعنى الحطب . فلعل الغابات التي كانت تكثر في هذه
الجهات هي التي دعت لتسمية المكان بما هو في معنى « المحطبة » .

وقريتنا « قوصين » هذه تقع في الجنوب من دير شرف . وعرة المسالك مبنية
على رأس جبل مرتفع ، وهي صغيرة لا تزيد مساحتها عن ٢١ دونماً .

ذكرها معجم البلدان ٤/١٨٩ باسم « كوسين » ونسب اليها الفضل بن زيد
الكوسيني .

مساحة أراضي القرية ٤٥٤٣ دونماً منها خمسة دونمات للطرق والوديان .
يزرع فيها الحبوب والقطاني والقليل من الخضار وغيرها . ومنها ١٣٢ دونماً
مغروسة بالزيتون و ٢٤٠ دونم مغروسة بأشجار الفواكه كاللوز والتين وغيرها .
وتحيط بأراضي قوصين أراضي قرى دير شرف وكفرقدوم وبيت إيبا وجيت .
وقد بلغت الضريبة المطلوبة منها ١٥ جنياً و ١٢٥ ملاً ..

كان في قوصين عام ١٩٢٢م . (١٤٧) شخصاً بلغوا في عام ١٩٣١م . (٢١٧)

(١) الوقائع الفلسطينية ١٦٢٤ .

منهم ١١٣ ذكراً و ١٠٤ من الإناث ، مسلمون ، لهم ٤٧ بيتاً . وفي نيسان ١٩٤٥ قدروا بـ ٣١٠ نسيات بعضهم نزلوها من رامين وكفر قدوم ولا يعرف سكانها القدماء عن أصلهم شيئاً . وفي ١٨/١١/١٩٦١ كانوا ٤٩٤ نسمة بينهم ٢٥٨ ذكراً و ٢٣٦ أنثى ، جميعهم مسلمون .

يوجد في قوصين بئر نبع ، وتجمع أيضاً مياه الأمطار في آبار خاصة . وفيها مسجد وليس فيها مدرسة . والمعمون بالقراءة والكتابة فيها أربعة رجال .

وبعد النكبة أنشئت فيها مدرسة للبنين ضمت في عام ١٩٦٦ - ١٩٦٧ المدرسي (٦٦) طالباً وثانية للبنات ضمت ٢٦ طالبة .

* * *

تحتوي « قوصين السهل » أو « سهل قوصين » على بقايا « محرس في حظيرة وصهريج ومعصرة » (١) . كما تحتوي « خربة البوبرية » المجاورة على « أنقاض ممتدة مع بقايا بناء ذي ثلاثة عقود في الجهة الغربية من الأنقاض » (٢) .

حُوَّارَة

بضم أوله وفتح الواو مع التشديد وفتح الراء وهاء في آخرها . والكلمة سريانية بمعنى « البياض » . و « الحَوَّارَة » كما هو معروف ، تراب بيضاء لزجة وهي تسمية تصدق على تراب المكان الذي تقوم عليه هذه القرية .

(١) الوقائع الفلسطينية ١٦٢٦ .

(٢) نفس المصدر ١٥٢٦ و « البوبرية » كلمة فرنسية « Bouverie » بمعنى

« اسطبلات » و « مرابط » .

تقع قرية حوارة على بعد تسعة كيلومترات جنوبي نابلس مساحتها ١٢٩ دونماً. تبلغ مساحة أراضيها ٧٩٨٢ دونماً منها ١١١ للطرق والوديان . ويزرع فيها الحبوب والقطاني والخضار وفيها ٥٣٦ دونماً مغروسة بالزيتون ونحو ١٠٠٠ دونم مغروسة بأشجار الفاكهة كاللوز والتين والعنب وغيرها . وتحيط بهذه الأراضي، أراضي قرى بورين وعصيرة القبلية وعوريف وعينبوس وجماعين وياسوف وبيتا وعورتا. وأهم مورد للثروة يعتمد عليه أهل حوارة (عام ١٩٤١) هو التجارة بالمواشي ولا سيما البقر والغنم التي يجلبونها من العراق وإيران وسوريا وتركيا . ويعتنون أيضاً بتجارة الدواجن كاللجاج والحمام والحبش والبسط وغيرها . وقد بلغت الضريبة المطاوعة منها (٧٠) جنيهاً و ٥٩٥ ملاً .

كان في حوارة عام ١٩٢٢ م. (٩٢١) نسمة بلغوا في عام ١٩٣١ م. (٩٥٥) شخصاً منهم ٤٣١ ذكراً و ٥٢٤ أنثى ، مسلمون لهم ٢٤٠ بيتاً . وفي نيسان ١٩٤٥ م قدروا بـ ١٣٠٠ شخص . وتذكر حمولة (عودة) التي تبلغ نحو ثلثي سكان القرية بأنهم حجازيون ولهم أبناء عم في السوافير وبيتونه وفي حوار حصص. وأما حمولة « الصميدات » فتعود بأصلها إلى (غور دامية). والحمولة الثالثة، وتعرف بالخموس ، من قرية خماس في حوار القدس .

واشتهر أهل حوارة بهجرتهم إلى أمريكا التماساً للرزق وقد عاد بعضهم ومعهم زوجاتهم الأمريكيات وأولادهم . وفيها اليوم (١٩٤٤ م) أكثر من عشرين أمريكية أعلنن إسلامهنّ وهنّ يقمن بما تقوم به رفيقاتهن العربيات من أعمال زراعية وبيتية وغيرها .

وفي ١٨/١١/١٩٦١ بلغ عدد سكان حوارة (١٩٦٦) نسمة بينهم ٨٧٢ ذكراً و ١٠٩٤ أنثى ، مسلمون ، بينهم ١٣ مسيحياً .

يوجد في حوارة غرفة قديمة فيها محراب يذكر السكان انها مقام لنبى اسمه

« صاهين » ، وفيها أيضاً غرفة أخرى ينسبونها لصحابي اسمه « عكاشة » والله أعلم بحقيقتها .

يشرب السكان من عين ماء تذبع في منتصف القرية وتقل مياهها في الصيف فيضطرون لجلب مياههم من « بئر قوزة » الواقع في الجنوب الغربي من حوارة ، على مسيرة كيلومتر واحد منها . ومع هذا ففي القرية عدد غير قليل من الآبار التي تجمع فيها مياه الأمطار .

يوجد في حوارة جامع وفيها مدرسة أسست في عام ١٣٠٦ هـ . في العهد العثماني ضمت في أواخر العهد البريطاني (٦٤) طالباً يعلمهم معلم واحد . ويبلغ عدد المعلمين بالقراءة والكتابة في القرية ٩٥ رجلاً .

وبعد النكبة تأسست فيها مدرسة ابتدائية تامة للبنات ضمت في عام ١٩٦٧/ ١٩٦٧ طالبة . وأما مدرسة الصبيان فأصبحت ثانوية كاملة ، ضمت في العام المذكور ٥٨٤ طالباً . يداوم عليها طلاب القرى المجاورة .

* * *

تقع البقاع الأثرية التالية في جوار حوارة :

(١) خربة عطارود : ترتفع ٦٩٠ متراً عن سطح البحر . تقع في الغرب من قرية قوزة . تحتوي على « تل انقاض » وبناء مرتفع وشقف فخار على سطح الأرض وأكوام حجارة وأساسات ومغارة وحبلات وصهاريج « (١) .

(٢) باب بيت الحفربة : تحتوي على « بركة (مبنية ومنقورة في الصخر) وصهريج وصخور منحوتة ومغر ونقر في الصخر » (٢) .

(١) الرقائع الفلسطينية ١٥٧٠ .

(٢) نفس المصدر ١٤٨٦ .

(٣) الطيرة : تقع للشمال من حوارة .

(٤) مطر : تقع للشرق من حوارة .

و « الحوارة » أيضاً بقعة أثرية في قضاء حيفا . و « حوارة » قرية من أعمال اربد (٢٣٤٢ نسمة) في شرق الأردن .

قوزة

بضم أوله وفتح ثالثه . وهي كلمة سريانية بمعنى (الفاخورة) . والراجح انه كان يصنع فيها الفخار وأدواته .

تقع في ظاهر حوارة الجنوبي : وبعد النكبة بلغ عدد ساكنيها في ١٩٦١/١١/١٨ (١٤٨) شخصاً - ٦٢ من الذكور و ٨٦ من الاناث - وجميعهم مسلمون .

تشرب القرية من البئر التي تحمل اسمها ، كما تشرب منه أهل بيتنا وحوارة وغيرهم .

عينبوس

بكسر العين (وبعضهم يفتحها) وفتح النون وضم الباء وواو وسين . تقع في الجنوب الغربي من نابلس على بعد ١١ كم منها . مساحتها ٢٩ دونماً ترتفع ١٦٥١ قدماً عن سطح البحر . ينسب اليها :

(١) ابراهيم بن اسحاق بن ابراهيم بن عباد بن محمد برهان الدين أبو اسحاق بن أبي الفدا العينبوسي . ولد في رجب سنة ٧٩٢ هـ بالقدس ونشأ فيها وقرأ

على القاضي سعد الدين الديري وولده وعلى غيرهما من العلماء. كان رجلاً خيراً من أهل الفضل وكان يقول الشعر وتوفي يوم الجمعة العاشر من محرم سنة ٨٦٤ (١) هـ .

(٢) عبد الغني بن محمد بن منصور بن محمد بن خليل العنبوسي ، ولد سنة ٩٨٨ هـ . أخذ العلم والفقه عن علماء دمشق وأخذ التصوف عن أوليائها . مات عام ١٠٦٧ هـ بدمشق (٢) .

(٣) عمر بن أحمد الشهير بالعنبوسي الشافعي . فقيه صالح عرف بزهده وتعبده وهو من رجال القرن الثاني عشر للهجرة (٣) .

* * *

مساحة أراضي عينبوس (٤٠١١) دونماً منها ثلاثة دونمات للطرق والوديان . يزرع فيها الحبسوب والقطاني وبعض الخضار . وفيها ٣٩٨ دونماً مغروسة بالزيتون و ٢٤٠ مغروسة بأشجار الفواكه كاللوز والتين وغيرها . وتحيط بأراضي عينبوس أراضي قرى حوارة وعوريف وجباعين وقد بلغت الضريبة المطالبة منها ٣٩ جنيهاً و ٧٦٠ ملاً .

كان في عينبوس عام ١٩٢٢ م . ٢٢٧ شخصاً . وفي عام ١٩٣١ م . بلغوا ٢٤٤ نفرأ منهم ١٠٦ من الذكور و ١٣٨ من الإناث مسلمون ، ولهم ٦٢ بيتاً . وفي نيسان من عام ١٩٤٥ قدروا بـ (٣٤٠) نسمة . ويذكر هؤلاء السكان انهم عائلة واحدة يعودون بأصلهم إلى الحجاز . وفي ١٨/١١/١٩٦١ كانوا ١٩٦٦ مسلماً (٨٧٢ ذكراً و ١٠٩٤ أنثى) .

(١) الضوء اللامع ٣١/١ .
 (٢) المهبي ، خلاصة الأثر ٤٣٤/٢ .
 (٣) المرادي ١٩٤/٣ .

تشرب القرية من ميساه الأمطار وفيها جامع قديم يعرف باسم (جامع الأربعين) وفيها أيضاً ضريح تعلوه قبسة يعرف باسم « ضريح أبي بكر المرادوي » فلعله لعالم من علماء قرية مردا .

لا يوجد في « عينبوس » مدرسة (١) وفيها ستة رجال يلمون بالقراءة والكتابة وبعد النكبة تأسست فيها مدرسة للبنات ضمت في عام ١٩٦٦ - ١٦٦٧ المدرسي ٤٤ طالبة وأما صبيان القرية فيداومون على مدرسة حوارة المجاورة .

* * *

تقع خربة (ساريسيا - سريسيا) للغرب من عينبوس . تحتوي على « حجارة مبعثرة وصهاريسج ومدافن منقورة في الصخر (٢) » .

عُورِيف

بضم أوله وكسر ثالثه وباء وفاء . تقع في الجنوب من نابلس ، على بعد ١٣ كم منها . مساحتها ٣٢ دونماً .

مساحة أراضيها ٣٩٦٥ دونماً منها ستة للطرق والوديان وتحيط بها أراضي قرى عصيرة القبلية وحوارة وجماعين وعينبوس . يزرع فيها الحبوب والقطاني والقليل من الخضار وفيها (١٢٠٦) دونمات مغروسة بالزيتون و ٣٣٠ دونماً مغروسة بأشجار التين واللوز وغيرها . بلغت الضريبة المطلوبة منها ٥٢ جنيناً و ٢٤٠ ملا .

(١) كان العثمانيون قد أسسوا فيها مدرسة عام ١٣١١ هـ .

(٢) الرقائع الفلسطينية ١٥٥٦ .

كان في عوريف في عام ١٩٢٢ م (٢٧٠) نسمة ، بلغوا في عام ١٩٣١ م (٤٠٢) منهم ٢٠٢ من الذكور و ٢٠٠ من الإناث ، ولهم ١٠٣ بيوت . وفي نيسان ١٩٤٥ م قدروا بـ (٥٢٠) مسلماً ، يعودون بأصلهم إلى قرية « عينبوس » المجاورة . وفي ١٨/١١/١٩٦١ كانوا ٧١٠ عربياً بينهم ٣٣٣ ذكراً و ٣٧٧ أنثى .

تشرب عوريف من مياه الأمطار وفيها مسجد وليس فيها مدرسة وعدد من يلم بالقراءة والكتابة فيها خمسة رجال . وبعد الزكبة تأسست فيها مدرسة ابتدائية للبنين ضمت في عام ١٩٦٦ - ١٩٦٧ ٨٥ طالباً أعلى صفوفها السادس الابتدائي . كما تأسست أيضاً مدرسة للبنات جمعت في العام المذكور ٦٤ طالبة أعلى صفوفها الرابع الابتدائي .

مادما

بالفتح . تقع غربي بورين وعلى بعد نحو ميل منها . لعل اسمها تحريف لكلمة « ميدبا » العربية الكنعانية بمعنى « مياه الراحة » . وربما كان اسمها مأخوذاً من كثرة الينابيع المجاورة لها في « بورين » وضواحيها .

بلغت مساحة أراضي قرية مادما ٣٣٦١ دونماً منها أربعة للطرق و ٣٠ دونماً مساحة القرية نفسها . تحيط بها أراضي قرى بورين وتل وعصيرة القبلية . ويزرع في أراضي مادما الحبوب والقطاني وبهض الخضار . وفيها ١٩٢ دونماً مغروسة بالزيتون و ١٠٠ دونم مغروسة بأشجار اللوز والتين والعنب وغيرها . بلغت الضريبة المطلوبة منها ١٣ جنيهاً و ٤٦٠ ملاً .

كان في مادما عام ١٩٢٢ م (١٧٠) شخصاً بلغوا ٢١١ في عام ١٩٣١ م . منهم ١٠٣ ذكور و ١٠٨ إناث جميعهم مسلمون . ولهم ٢٧ بيتاً . وفي نيسان ١٩٤٥

قدروا بـ (٢٩٠) نسمة لا يعرفون عن أصلهم شيئاً . وفي ١٨/١١/١٩٦١ كانوا ٤٥٦ مسلماً (٢٠٩ ذكور و ٢٤٧ اناث) .

تشرب مادما من ينبوع يبعد عن القرية نحو ميل وقد سحبت مياهه بأنايب للقرية نفسها وتنتهي بخزان خاص يأخذ القرويون منه مياههم .

يوجد في القرية مسجد وليس فيها مدرسة وفيها ستة رجال يلعبون بالقراءة والكتابة .

وبعد النكبة تأسست في مادما مدرستان : واحدة للبنين كان بها في عام ١٩٦٦ - ١٩٦٧ المدرسي ٣٧ طالبا والثانية مختلطة ، بها بنين وبنات ضمت في العام المذكور ، ٥٦ طالبا وطالبة .

ويذكرنا اسم هذه القرية ببلدة « مادبا » الواقعة على مسيرة ٢١ ميلا للجنوب من عمّان .

عَصِيرَةُ الْقِبْلِيَّةِ

الجزء الأول : بفتح أوله وكسر ثانيه وفتح ثلثه وهاء . وهي كلمة سريانية بمعنى « العصير » - عصير العنب والزيتون - . الجزء الثاني : نسبة إلى « القبلة » تمييزاً لها عن سميتها الشالية .

وقريتنا هذه تقع في الجنوب الشرقي من نابلس وعلى مسافة ١٤ كم منها . مساحتها ٥٧ دونماً وترتفع ١٨٧٠ قدماً عن سطح البحر .

مساحة أراضيها ٦٤٣٧ دونماً منها ثلاثة دونمات للطرق والوديان . ويزرع فيها الحبوب والقطن وبعض الخضار وفيها ٥٤٥ دونماً مغروسة بالزيتون و ٤٠٠ دونم مغروسة باللوز والتين والعنب وغيرها . وفي عَصِيرَةُ الْقِبْلِيَّةِ كمية

حسنة من الأغنام يستفيدون من ألبانها ببيعها في نابلس. وتحيط بأراضيها أراضي مادما وحوارة وعوريف وجماعين وقل وزيتا. بلغت الضريبة المطلوبة منها ٣٠ جنيهاً و ٤٨٠ ملا .

كان في عصيرة هذه في عام ١٩٢٢م. (٢٨٢) نسمة بلغوا في عام ١٩٣١ ٣٢٦ شخصاً ، منهم ١٥٢ من الذكور و ١٧٤ من الإناث لهم ٨٤ بيتاً . وفي نيسان ١٩٤٥ قدروا بـ (٤١٠) أنفس معظمهم يعود بأصله إلى بورين والباقيون لا يعرفون عن أصلهم شيئاً . وفي ١٨/١١/١٩٦١ كان عدد سكان عصيرة (٧١٨) شخصاً منهم ٣٣٣ ذكراً و ٣٨٥ أنثى ، جميعهم مسلمون .

لا يوجد في القرية مدرسة ولا يزيد عدد المعلمين بالقراءة والكتابة فيها عن عدد أصابع اليد الواحدة . وبعد النكبة تأسس فيها مدرستان ، واحدة للصبيان بلغ عدد طلابها في عام ١٩٦٦ - ١٩٦٧ ٧٧ طالباً والثانية للبنات ضمت في العام المذكور ٦٥ طالبة . والمدرستان ابتدائيتان كاملتان .

تشرب عصيرة من بئر نبع يقع في جنوب القرية ؛ ولا تسد هذه البئر حاجة السكان فيستعملون الآبار التي تُحفظ فيها مياه الأمطار .

فَرْعَتَا

بفتح أوله وسكون ثانيه وفتح العين والتاء وألف في آخرها . تقوم على بقعة « فَيْرَنْتَسُون » بمعنى أميري ، العربية الكنعانية ، وقد ذكرنا شيئاً عنها في الجزء الأول من هذا الكتاب .

و فرعتا اليوم قرية صغيرة مساحتها عشرة دونمات ، تقع شرقي « إماتين » ولا تبعد عنها بأكثر من كيلومتر واحد وتعد قسماً منها .

تبلغ مساحة أراضي فرعتا ١٦٦٤ دونماً منها دونم للطرق وتحيط بهذه الأراضي ، أراضي قرى تل وجيت وإماتين . مزروعاتها قليلة ولا تزيد مساحة زيتونها عن ٥٠ دونماً . بلغت الضريبة المطلوبة منها جنيهين و ٨٥٥ ملا .

كان في فرعتا عام ١٩٢٢ م ٣٦ شخصاً بلغوا عام ١٩٣١ م (٤٧) منهم ٢٢ ذكراً و ٢٥ أنثى ، جميعهم مسلمون ولهم ١١ بيتاً . وفي نيسان ١٩٤٥ م قدروا بـ ٧٠ نسمة وجميعهم من اماتين . وفي ١٨/١١/١٩٦١م بلغوا ١١٧ نفساً (٦١ من الذكور و ٥٦ من الإناث) جميعهم مسلمون .

وبعد النكبة أنشئت فيها مدرسة ابتدائية مختلطة ضمت في عام ١٩٦٦ - ١٩٦٧ (١٨) طالباً وطالبة .

وتحتوي فرعتا على « صهاريج وبقايا ناوس » (١) .

إماتين

بكسر أوله وفتح ثانيه مع التشديد وكسر التاء وياء ونون . تقع في الجنوب الغربي من نابلس على مسافة ١٧ كم منها . مساحتها ٣٢ دونماً .

قد يكون الجزء الأول من هذا الاسم « امنا » أراميسا بمعنى المكان الأول والمفضل ، من جذر « أم » ويفيد الأولية والإمامية ومنه الإمام وأمام . والجزء الثاني « ين » علامة التثنية أضيفت الطريقة العربية .

لقرية إماتين أراضٍ مساحتها (٧١٥٥) دونماً منها ٣ دونمات للطرق والوديان وتحيط

(١) الوقائع الفلسطينية : ١٦٢٢ .

بها أراضي قرى فرعتا رحيت وكفر قدورم وحججة والفندق ودير استيا وتل وزيتا . ويعتمد أهل إمامتين في معيشتهم على زيتونهم ، وقد بلغت الدونمات المغروسة منه في أراضي القرية (١٠٤٢) دونماً . وفي القرية أيضاً أشجار التين واللوز والمغنب والتفاح والمشمش وغيرها . ومن مزروعات إمامتين الحبوب والقطاني وبعض الخضار . ويعتني السكان في تربية الأغنام والأبقار والدجاج فيستفيدون من بيع البيض ومن الألبان بصنع الجبنة . بلغت الضريبة المطلوبة منهم ٣٥ جنيهاً و ٩٢٠ ملاً .

كان في امامتين عام ١٩٢٢ م . (٢٣٤) شخصاً . وفي عام ١٩٣١ م . بلغوا (٣٣٤) نسمة ، منهم ١٥٩ ذكراً و ١٧٥ أنثى جميعهم مسلمون ولهم ٦٧ بيتاً . وفي نيسان ١٩٤٥ قدروا بـ (٤٤٠) نفساً . لا يعرفون عن أصلهم شيئاً . وفي ١٨/١١/١٩٦١ كانوا (٧٨٢) من المسلمين - ٣٥٨ من الذكور و ٤٢٤ من الإناث - .

تشرب القرية من مياه الأمطار المجموعة في آبار خاصة . وفيها مسجد ومدرسة تعود بعملها إلى العهد العثماني بلغ عدد طلابها ٦٤ طالباً يعلمهم معلم واحد . وفي « امامتين » ٤٨ رجلاً يلعبون بالقراءة والكتابة .

وبعد النكبة أصبحت مدرسة البنين فيها ابتدائية كاملة ضمت في عام ١٩٦٦ - ١٩٦٧ المدرسي ١١٢ طالباً . وأقيمت فيها مدرسة للبنات ، وهي أيضاً ابتدائية كاملة كان بها في السنة المدرسية المذكورة ٧٣ طالبة .

* * *

تقع البقاع الأثرية التالية في جوار امامتين :

(١) خربة إفتقاس : تقع في الجنوب الشرقي من امامتين . ترتفع ٤٩١ متراً

عن سطح البحر . تحتوي على « بقايا بناء علوي وصخور منحوتة وعتبة باب
عليها منقوشة » (١) .

(٢) خربة القسطينة : تقع في شمال القرية وعلى بعد نحو كيلو متر واحد
منها . تحتوي على « أنقاض محلة صغيرة » (٢) . والقسطينة أيضاً قرية من
أعمال غزة .

الفُنْدُق

كلمة من أصل يوناني : بمعنى « خان » و « فزل » . وكانت في موقعها في
العهد الروماني ، محطة للمسافرين على الطريق بين يافا و نابلس . وهي اليوم
قرية تقع في نحو الجنوب الغربي من نابلس ، على مسافة ١٧ كم منها . ترتفع ١٢٩٥
قدماً عن سطح البحر ومساحتها ١٤ دونماً .

وينسب إليها :

(١) أحمد زين الدين بن عبد الدائم الفندي الحنبلي ٥٧٥ - ٦٦٨ هـ : ١١٧٩ م
- ١٢٧٠ م . شاعر وخطيب وعالم بالحديث . كف بصره بآخر عمره . توفي
بدمشق (٣) . وكان ناسخاً كتب بخطه الجميل نحو ألفي مجلد .

ذكره صاحب قوات الوفيات المتوفى عام ٧٦٤ هـ بقوله : « ابن عبد الدائم .
أحمد زين الدين المقدسي الحنبلي ، الناسخ . كتب بخطه المليح البديع ما
لا يوصف لنفسه وبالأجرة ، حتى كان يكتب إذا تفرَّغ في اليوم تسع

(١) الوقائع الفلسطينية ١٥١٦ .

(٢) الوقائع الفلسطينية ١٥٧٨ .

(٣) الزركلي : خير الدين ، الأعلام ١/١٤١ .

كراريس ، قيل : إنه يكتب الجزء في ليلة واحدة ، وكان ينظر في الصفحة مرة واحدة ويكتبها ، ولازم النسخ خمسين سنة ، وخطه لا ينقطع ولا ضبّط ، وكتب ألفي مجلدة .

كان حسن الأخلاق والشكل وحدثت ستين سنة .

ومن شعره :

إن يذهب الله من عيني نورها فإنه قلبي بصير ما به ضرر
والله إن لكم في القلب منزلة ما نالها قبلكم أنى ولا ذكر

ومن شعره أيضاً :

عجزت عن حل قرطاس وعن قسّم من بعد إلغى بالقرطاس والقلم
كتبت ألفاً وألفاً من مجلدة فيها علوم الورى ، من غير ما ألم
ما العلم فخر امرىء إلا لعامله إن لم يكن عمل فالعلم كالعدم^(١)

(٢) الفقيه نور الدين أبو الحسن علي بن عبد الحميد بن محمد بن أحمد بن محمد بن عبد الله بن أحمد بن بكير الفندقي . ولد سنة ٦٣٥ هـ أو ٦٣٦ هـ . تعلم على جده لأمه خطيب مرزا . أفتى ودرّس وعرف بالصلاح والتقوى . وكان من أعيان الفقهاء . سكن نابلس مسعدة من الزمن . مات بجبل نابلس في رجب سنة ٧٠٧ هـ^(٢) .

يوجد في مقبرة القرية المدرسة الواقعة في غربها مزار يقول القرويون عنه إنه لـ (بكير أبو بكر) . وبين جنصافوت والفندق و « خربة عُسكُر »

(١) ٨٥/١ - ٨٦ القاهرة ١٩٥١ .

(٢) الدرر الكامنة ١٢٨/٣ .

المنشرة بلوطة قديمة تعرف ببلوطة الشيخ علي . تُرى هل عالم هذه القرية هذا يرقد في أحد هذين المكانين .

(٣) ومن علماء الفندق أيضاً قاضي القضاة شرف الدين أبو البركات موسى ابن فياض بن عبدالعزيز بن فياض الحنبلي الفندققي النابلسي. كان إماماً، حنبلياً، محدثاً . ولي قضاء حلب وكان أول من ولي قضاء الحنابلة بها . عرف بعبادته وتمغفه . مات بحلب سنة ٧٧٨ هـ (١) .

* * *

لقرية الفندق أراضٍ مساحتها (١٦١٩) دونماً . منها ٢٧ للطرق والوديان . وفيها ١٤٠ دونماً مغروسة بالزيتون و ٢٠ دونم باللوز والتين وغيرها . بلغت الضريبة المطلوبة منها ١٦ جنيهاً و ٤٤٩ ملا . منها ٤ جنيهاً و ٧٠٤ ملات ضريبة أغانم .

تشرب الفندق من مياه الأمطار وفيها مسجد وليس فيها مدرسة ويذهب أولادها إلى مدرسة قرية جنصافوت التي لا تبعد عن الفندق أكثر من كيلومتر ونصف الكيلومتر . وفي الفندق ستة رجال يلمون بالقراءة والكتابة .

كان في القرية المذكورة عام ١٩٢٢م (٦٦) شخصاً ، بلغوا في عام ١٩٣١م (٧٢) مسلماً : ٣٧ ذكوراً و ٣٥ اناثاً لهم ٢١ بيتاً . وفي نيسان ١٩٤٥ قدروا بـ (١٠٠) نفس . يعودون بأصلهم إلى جبّعييت وكفرقرع . وفي ١٨/١١/١٩٦١ كان يسكن الفندق ١٣٧ شخصاً - ٧١ من الذكور و ٦٦ من الاناث .

تقع « خربة عُسْكُر » في الشرق من الفندق . وتحتوي على « أبنية مهدامة وعقود وصهاريج وإلى الغرب بركة (بركة العسكر) » (٢) .

(١) شدرات الذهب ٢٥٩/٦ .
(٢) الوقائع الفلسطينية ١٥٧٠ .

جِنَصَافُوت

بكسر أوله وسكون ثانيه وفتح ثالثه وضم الفاء وواو وطاء . لعل كلمة « جِنَصَافُوت » تتألف من جزئين : (١) جِنِّينُ بمعنى الحِمَى والمَلْجَأُ و (٢) صافوت : لعلمنا تحريف لكلمة (صِفْتَا - Sef ta) بمعنى الطرف أو الحافة . أو تحريف لـ (سوفِط) بمعنى القاضي . وعليه يكون المعنى (حى الطرف) أو (ملجأ الحافة) ، أو (ملجأ القاضي) والله أعلم .

وجنصافوت اليوم قرية صغيرة لا تزيد مساحتها عن (١٥) دونماً ، ترتفع عن سطح البحر (٤٣٠) متراً وتقع في الجنوب الغربي من نابلس وعلى مسافة ١٦ كم منها . ولها أراض مساحتها (٩٣٥٦) دونماً منها ثلاثة دونمات للطرق والوديان . وتحيط بها أراضي قرى الفنندق ودير استيا وحجّة . ويزرع في أراضي جنصافوت ، كما يزرع فيما يحاورها من القرى ، الحبوب والبقول وفيها ١٧٤٠ دونماً مغروسة بالزيتون و١٦٣ دونماً مغروسة باللوز والعنب والتين وغيرها . وقد بلغت الضريبة المطلوبة منها (٧٩) جنيهاً و ٨٧ ملا منها ٢٠ جنيهاً و ٧١٢ ملاً ضريبة أغنام .

تشرب القرية من مياه الأمطار وأحياناً يأتون بالمياه من عيون (وادي قانا (وادي قانا) الذي يقع في جنوبها ، على مسيرة ٤ كم . هذا وقد بلغ ما تساقط من أمطار في « جنصافوت » في عامي ١٩٥٤/١٩٥٥ و ١٩٥٦/١٩٥٧ مم ٣٦٢٢٧ و ٦٧٤٤٨ مم على التوالي .

يوجد في القرية جامع أنشأه السيد أسعد أحمد العودة القدومي في عام ١٣١٢ هـ . ويحاذيه غرفة قديمة عليها الكتابة الآتية : (لا اله الا الله محمد

رسول الله . عمّر هذا المكان مبارك بن صالح . بتاريخ احد وسبعين وتسعمائة .
عمل داود) .

كان في جنصافوت عام ١٩٢٢م . (٢٦٧) نسمة ، بلغوا في عام ١٩٣١م .
(٣١٥) نفساً ، منهم ١٦٢ ذكراً و ١٥٣ انثى وجميعهم مسلمون ولهم ٧٦ بيتاً
وفي نيسان ١٩٤٥م . قدروا بـ (٤٥٠) شخصاً . يعودون بأصلهم إلى شرق
الأردن وكفر قليل ، وقليل منهم نزلها من كفر قدوم حديثاً . وفي ١١/١٨
١٩٦١ كان في جنصافوت ٧٢٩ مسلماً (٣٤٨ من الذكور و ٣٨١ من الاناث) .

وفي جنصافوت مدرسة للحكومة - تعود بتاريخها إلى أيام العثمانيين - ذات
معلم واحد بها ٣٩ طالباً (تموز ١٩٤٤) . وفيها ٥١ رجلاً يلهون بالقراءة
والكتابة . وبعد النكبة أصبحت مدرسة الصبيان ابتدائية كاملة ، ضمت في
عام ١٩٦٦ - ١٩٦٧ المدرسي (٩٧) طالباً . وانشئت فيها مدرسة للبنات ، وهي
ابتدائية كاملة أيضاً ، ضمت في السنة المذكورة ٥٩ طالبة .

و « صافوط » أيضاً قرية من أعمال السلط (٤٢١ نسمة) .

قرية حجة

الجزء الثاني حجة : بفتح أوله وقانيه - مع التشديد - وقاء مربوطة .
و « حجة » كلمة آرامية بمعنى « السوق » و « المجتمع » . ومن معانيها أيضاً
« العيد » و « الموسم » .

وقريتنا هذه اليوم تقع نحو الغرب من نابلس وعلى بعد ١٨ كلم منها ، ترتفع
٤٢٥ متراً عن سطح البحر ، ومساحتها ٣٦ دونماً .

لقرية حجة أراض مساحتها ١٣١١٩ دونماً ، منها ١٤ دونم للطرق والوديان .

ومحيط بها أراضي قرى كفر قدوم وإماتين والفندق وجنصافوت وبقاة الحطاب وكفر عبوش وكور وكفر لاقف . وتزرع في أراضي قرية حجة الحبوب والقطاني وبعض الخضار . وفيها نحو ٢٥٠٠ دونم مغروسة بالزيتون و ٨٢٤ دونماً اخرى مغروسة بأشجار الفواكه المختلفة كاللوز والتين وغيرها . ويعتني أهل حجة عناية خاصة بتربية الأغنام فيستفيدون من ألبانها في صنع الجبنة التي تباع في الأسواق المجاورة . ويصنع فيها أيضاً « السروج » الخاصة بالجمال والدواب ، وتباع في القرى القريبة . ومنذ سنين مضت كانت تصنع في حجة « البشوت » المعروفة بالبشوت الحجاوية ، ولكن هذه الصناعة قد اندثرت بموت آخر عامل فيها يتقن صنعها وكان ذلك عام ١٩٢٧ م .

يقدر شيوخ القرية واردة بهم بما يقرب من ٢٥٠٠ جنيه في السنة . وقد بلغت الضريبة المطبوبة من حجة (٩٧) جنيهاً و ٦٠٩ ملاً ، منها ٣٩ جنيهاً و ٦٨٤ ملاً ضريبة أغنام .

تشرب القرية من مياه الأمطار . كان فيها عام ١٩٢٢ م . (٦٤٢) نسمة بلغوا في عام ١٩٣١ م (٧٣١) شخصاً ، منهم ٣٣٢ ذكراً و ٣٩٩ انثى ، جميعهم مسلمون ، ولهم ٢٠٦ بيوت . وفي نيسان من عام ١٩٤٥ قدروا بـ ٦٩٠ نسمة ومعظم هؤلاء السكان يعودون بأصلهم ، كما يقول شيوخهم ، إلى عرب الجبارات من قبائل بئر السبع . وقليل منهم نزل حجة منذ مدة قريبة ، وهؤلاء يرجعون بنسبهم إلى « كفر قدوم » المجاورة . وهناك عائلات في البلاد يعودون بنسبهم إلى سكان حجة الحاليين . ومنهم « آل عبد الجواد » بيافا و « آل بيدس » في يافا والشيخ مونس و « البطة » في خان يونس و « دار السميد » (البك) في يافا وعائلة « دعاس » في طيرة بني صعب ، وينتسب إليها أيضاً معظم سكان « إجليل » الحاليين وغيرهم . ويذكر شيوخ القرية ، انه كان يسكن حجة قبل نزول الجبارات فيها « حمولة الصمكة » التي منها عائلة « الحجاوي » المعروفة

بنابلس . وفي ١٨/١١/١٩٦١ كان يسكن حجة ١٠٩٣ شخصاً - ٥٤٣ من الذكور و ٥٥٠ من الاناث -

وفي قرية حجة مدرسة أسسها العثمانيون في عام ١٣٠٦ هـ ضمت عام ١٩٤٤م ، ٦٣ طالباً يملهم معلم واحد . وفيها ١٩٨٩ رجلاً يلمون بالقراءة والكتابة .

وبعد النكبة تأسست فيها مدرسة للبنات ، وهي ابتدائية كاملة ضمت في عام ١٩٦٦م - ١٩٦٧م (٩٤) طالبة . كما أصبحت مدرسة البنين اعدادية كاملة ضمت ، في السنة المدرسية المذكورة ٢٧٢ طالباً .

* * *

نزل حجة عام ١١٢٢ هـ . الرحالة مصطفى البكري الصديقي فذكرها بقوله : « وصلنا بن معنا إلى أراضي بني صعب ونزلنا لتجتمع بالشيخ مقلد في قرية حجة ، من أجل أخذ مرسوم لأهل الطيبة ، كالسند والحجة ، يأمرم فيه بأن يوصلونا إلى الحرم الواضح المهجبة (حرم سيدنا علي) فأجاب إلى المطلوب وأكرم .

... ثم تطرق الحديث إلى حوادث نصوح باشا فقال الرحالة : « ... توفرت دواعي الأخبار ، ان الوزير نصوح باشا قامع الفجار ، قد حاصر قلعة الكرك ذات الحصن الشامخ المنيع الأسوار . فقال الشيخ مقلد : انه فتح هذه القلعة بعد هذا الحصار ، فإنه لا يعوقه شيء في البلاد الشامية . هكذا سمعته يتحدث بمض الحضار^(١) .

وينسب إلى حجة :

(١) الخالدي ، احمد سامح . اهل العلم والحكم في ريف فلسطين ص ١١٦ عن ١٩٦٨ والشيخ مقلد هو مقلد الجبوسي .

(١) موفق الدين ابو محمد عبد الله بن محمد بن عبد الملك بن عبد الباقي الحجاوي الحنبلي . قاضي القضاة بالديار المصرية من سنة ٧٣٨ هـ إلى ان توفي سنة ٧٦٩ هـ . وهو عالم ذكي خبير ، صاحب مروءة وديانة . وحدث سيرته في القضاء وانتشر في أيامه مذهب الحنابلة بالديار المصرية وكثر فقهاؤهم فيها . ولد في حدود سنة ٦٩٠ هـ وتوفي في القاهرة (١) .

(٢) نصر الله احمد بن محمد بن أبي الفتح بن هاشم بن اسماعيل بن ابراهيم الكناني الحجاوي ناصر الدين . ولد سنة ٧١٨ هـ . كان ديناً عفيفاً صارماً مهيباً وأفتى ودرس وثاب في القضاء عن حميه موفق الدين المار ذكره مدة طويلة ، ثم استقل بالقضاء بعد وفاته سنة ٧٦٩ هـ . وكانت مباشرته للقضاء نيابة واستقلالاً ما يزيد على ست وأربعين سنة . وكان من القضاة العدول مثابراً

على التهجيد بالليل . توفي في شعبان سنة ٧٩٥ هـ . ودفن عند حميه موفق الدين بالقاهرة (١) .

(٣) موسى بن أحمد بن موسى بن سالم بن عيسى بن سالم الحجاوي . مفتي الحنابلة بدمشق . وهو مؤلف كتاب « الإقناع » من أشهر كتب الحنابلة . جرد فيه الصحيح من مذهب الإمام أحمد . كان عالماً بارعاً أصولياً فقيهاً محدثاً ورعاً متقشفاً (٣) . وقد أفاد وأخذ عنه الكثيرون ومنهم ولده يحيى (٤) الذي ولد

(١) الدرر الكامنة ٢/٤٠٣ - ٤٠٤ والنجوم الزاهرة ١١/٩٩ شذرات الذهب ٦/٢١٥ ومختصر طبقات الحنابلة ٩٣ .

(٢) المسقلاني ابن حجر الدرر الكامنة ٥ - ١٦٣ .

(٣) شذرات الذهب ٨-٣٢٧ ، الكواكب السائرة ٣/٢١٥ - ٢١٦ وفيه انه توفي عام ٩٦٨ هـ .

(٤) رحل هذا العام بعد وفاة ابيه الى مصر . فأخذ عن علماء ثم درس في الأهرام . وأخيراً توفي بالقاهرة .

في دمشق . توفي موسى سنة ٩٦٠ هـ بدمشق وكانت جنازته حافلة .

وفي حجة جامع كتب على أحد أبوابه ما يأتي : (بسم الله الرحمن الرحيم .
عَمَّرَ هذا المسجد المبارك محمد بن موسى امام الناحية وعبد الله بن عثمان سنة
ثلاث وعشرين وسبعمائة) . وتوجد كتابة ثانية على جداره الجنوبي ومثلها على
المأذنة وجميعها لا تخرج في معناها عن الكتابة المذكورة ، سوى انها حدثت في
ايام مولانا السلطان الملك الناصر . والملك الناصر هذا هو محمد بن قلاوون أحد
ملوك المماليك التركية .

وفي حجة مكانان ينظر الناس اليها نظرة احترام . وهما : (١) مزار الشيخ
عطا ، لا يعرف أهل القرية عنه شيئاً . يقع جنوبها وعلى الدرب المؤدية إلى
الطريق العام . وهو عبارة عن غرفة ذات قبة بداخلها محراب ، وليس فيها
أثر لأي ضريح . (٢) مزار النبي رابع : يزعم الناس انه من أحفاد النبي
يعقوب . يقع غربي القرية وعلى بعد ٥٠٠ متر منها . وقد اقيم على تل مرتفع
يفصله واد عن القرية . وبنائه كبناء المزار الأول ، فيه محراب وليس فيه ضريح .
وتحتوي قرية حجة على « مسجد ومنازة ومواد قديمة وكتابات » .

تقع خربة « المِقْبِيلَة » شرقي حجة . ويقول القرويون ان عداوة شديدة
ومعارك دامية حصلت قديماً بين أهلها وبين سكان خربة «عسكُر» المجاورة -
وقد مر ذكرها - أدت إلى ابادة القريتين فأصبحتا أثراً بعد عين .

كفر قَدُوم

جئنا على تفسير اللفظ الأول تحت « كفر قَلِيل » فانظره . واللفظ الثاني
بالفتح وتشديد الدال . ولعله تحريف لكلمة « قدأما » السريانية بمعنى « السَّبَاق »

(١) الوقائع الفلسطينية ١٦٢٤ .

و « المتقدم » . فيكون المعنى « القرية السبّاقة » أو « القرية المتقدمة » . وأما قول السكان بأن اسم قريتهم يعود الى ان ابراهيم الخليل عليه السلام اختتن فيها بـ (القدوم) - بالفتح وتخفيف الدال وواو ساكنة وميم - فنسبت الى هذه الآلة هوم ، علماً بأنه ما زال في القرية لليوم مقام يعرف باسم « الخليل » ذكرى لذلك الختان .

وتحتوي بقعة « التل » الواقعة في أراضي حجة على « هضبة عليها آثار جدران ، وسور محيط ، ونقر في الصخر ، ومغارة إلى الشمال ، وبرج مربع مبني بحجارة خشنة النحت ، وشقف فخار^(١) .

ينسب إلى كفر قدوم العلماء الآتية اسماؤهم :

(١) الشيخ عيسى القدومي ، عرف بصلاحه وتقواه . تفقه في دمشق وانقطع للعبادة وهو من رجال القرن الثاني عشر الهجري^(٢) .

(٢) الشيخ عبيد بن عبد الله القدومي . عالم كبير . ولد في كفر قدوم سنة ١٢١٢ هـ . وتوفي سنة ١٢٩٨ هـ . تلقى العلم في دمشق . كان فقيهاً ، محدثاً ، شاعراً صالحاً وتقياً^(٣) .

(٣) الشيخ عبد الله صوفان القدومي ، وهو عبد الله بن عودة بن عبد الله صوفان بن العالم الصالح الشيخ عيسى . ولد في قريته سنة ١٢٤٦ هـ . طلب العلم فيها وفي دمشق . وفي سنة ١٢٨٧ هـ . نزل نابلس وسكنها ، وله تأليف عديدة .

(١) الوقائع الفلسطينية ١٤٩٥
(٢) المرادي ٣-٢٧٤ .
(٣) مختصر طبقات الخنابة ١٦٦ .

توفي في نابلس سنة ١٣٣١ هـ . ودفن بجوار العلامة الشيخ محمد السفاريني^(١) .

(٤) الشيخ محمد بن عبيد المار ذكره (رقم ١) . ولد سنة ١٢٤٩ هـ ، أخذ العلم عن علماء دمشق . كان عالماً ، فاضلاً ، شاعراً ، ناثراً ، فقيهاً ، عابداً ، سريع الفهم . توفي في قرينته سنة ١٣٢٨^(٢) هـ .

(٥) الشيخ أحمد بن عبيد أخ محمد المار ذكره (رقم ٤) . ولد سنة ١٢٥٣ هـ . أقام مدة في دمشق يطلب العلم ثم عاد إلى قرينته وعمل مدرساً في مسجدتها يعلم ويفيد إلى أن وافاه أجله سنة ١٣١٤ هـ .^(٣)

(٦) الشيخ أحمد بن حسين أبو سعيد القدومي . ولد في كفر قدوم ونشأ بها . ثم نزل دمشق سنة ١٢٦٠ هـ . فأخذ العلم عن علماءها ودرس في مدارسها إلى أن توفاه الله عام ١٣٢٣ هـ^(٤) .

(٧) الشيخ موسى بن عيسى بن عبد الله صوفان بن الشيخ عيسى القدومي ولد سنة ١٢٦٥ هـ . وطلب العلم في دمشق ، ولما عاد إلى بلاده سكن نابلس وشارك ابن عمه عبد الله المار ذكره ، (رقم ٣) بالتدريس في الجامع الصلاحي الكبير . توفي سنة ١٣٣٦ هـ^(٥) . وعائلة صوفان بنابلس اليوم من نسل هذين العالمين : عبد الله وموسى . وتعود بنسبها إلى حمولة « قميري » الآتي ذكرها .

(١) نفس المصدر ١٨١ - ١٨٤ .

(٢) نفس المصدر ١٧٨ .

(٣) المصدر نفسه ١٧١ .

(٤) مختصر طبقات الحناييلة ١٨٠ - ١٨١ .

(٥) نفس المصدر ١٨٤ .

تقع قرية «كفر قدوم» اليوم ، غربي نابلس على بعد ١٥ كلم منها . مساحتها سبعمون دونماً .

بلغت مساحة أراضي هذه القرية ١٨٩٣١ دونماً ، منها تسعة دونمات للطرق والوديان ، وتحيط بها أراضي قرى قوصين وجيت ودير شرف وبيت ليد وكور وحجة وإماتين . يزرع في أراضي قدوم القمح والشعير والعدس والكرسنة والفول والسمسم والذرة والقليل من الخضرة . ولكن أهم مورد يعتمد عليه أهل القرية في معيشتهم هو الزيتون ، اذ بلغ مفروسة عام ١٩٤٠ م (٢٩٨٤) دونماً . رفي كفر قدوم نحو ٣٢٠ دونماً مفروسة باللوز والتين وغيرها من أشجار الفواكه . ويستفيد السكان من مواشيم في صنع الجبن والسمن . بلغت الضريبة المطلوبة من كفر قدوم ١٢٧ جنياً و ٩١٠ ملات .

كان في هذه القرية سنة ١٩٢٢ م . (٨٧٤) شخصاً ، وفي عام ١٩٣١ م . بلغوا ٩٦٣ نسمة منهم (٤٧١) من الذكور و (٤٩٢) من الإناث ، مسلمون ، ولهم ٢٣٤ بيتاً . وفي نيسان ١٩٤٥ قدروا ب ١٢٤٠ نسمة . ويعودون بأصلهم إلى حمولتين : (١) حمولة قميري ، وتقول انها حجازية الأصل ، وانها هي وعرب النصيرات الساكنين في جنوب فلسطين من أصل واحد وان لهم ابناء هم في عتيل .

وبنو قمير ، بطن من الأزدي والقحطانية وقد مر ذكرهم في الجزء الأول القسم الثاني من هذا الكتاب فراجعهم .

(٢) حمولة إشتيوي ؛ وقد استوطنت كفر قدوم قبيل زميلتها حمولة قميري . وتذكر انها حجازية وانتشر ابناءؤها في نابلس ورفيديا وشرق الأردن وإكسال وجبع وطمون واماتين وكفر زيباد وغيرها .

وهناك فئة من أهل القرية قيل بانها تمسود بأصلها إلى خربة بيت بيزين المندثرة ، وانهم سامريون ولكن أجدادهم أسلموا وحسن اسلامهم .

وفي ١٨/١١/١٩٦١ كان في كفر قدوم (١٧٠١) من الأشخاص مسلمون
- ٧٩٣ من الذكور و ٩٠٨ من الإناث - .

يشرب أهل القرية من مياه الأمطار وفيها مسجد كتب على بابه : « انما
يعمر مساجد الله من آمن بالله واليوم الآخر . جدد هذا المسجد المبارك الشيخ
بشير الجيوسي راجياً من الله الثواب والنجاة من النار يوم العرض للحساب .
تاريخه سنة ١١٦٠ هـ . بانيه حنوت بن عبده » .

وفي كفر قدوم اليوم (عام ١٩٤٤ م) مدرسة أهلية^(١) ذات معلمين تُعلم
أبناءها مبادئ القراءة والكتابة وتلاوة القرآن الكريم . وفيها ١٥٠ رجلاً
يلعبون بالقراءة والكتابة .

وبعد النكبة تأسست فيها مدرستان : واحدة للبنين وهي اعدادية
كاملة بلغ عدد طلابها في سنة ١٩٦٦ - ١٩٦٧ المدرسي (٣٠٣) طلاب والثانية
للبنات وهي ابتدائية تامة بلغ عدد طالباتها في السنة المدرسية المذكورة
١٦٣ طالبة .

* * *

تقع البقاع الأثرية التالية في جوار كفر قدوم :

(١) خوربه بيزين : : في الشمال الشرقي من القرية . وهي قرية بيزين التي

(١) كان العثمانيون أسسوا فيها مدرسة عام ١٣٠٦ هـ .

أقطعها الظاهر بيبرس عام ١٦٦٣ هـ : ١٢٦٥ م . مناصفة لقائديه (الأمير جمال الدين آيد غدي الحاجي الناصري) و (الأمير بدر الدين بيليك الأيدمري الصالحي ^(١)) وتحتوي هذه الخربة على « شقف فخار على وجه الأرض وصهاريج ومغر ومحرس وشقف فخار ^(٢) » .

(٢) بيت سلثوم : للشمال الشرقي من كفر قدوم . تحتوي على « أساسات وأكوام حجارة ، وإلى الشمال مدافن منقورة في الصخر وصهاريج منقورة في الصخر ^(٣) » .

(٣) خربة الدالية : للشمال من القرية .

باقة الحطّاب

تقع غربي نابلس ، على مسيرة عشرين كيلومتراً منها . أقيمت على رأس جبل يملو عن سطح البحر (١٥٠٦) أقدام . مساحتها ٣٦ دونماً .

ينسب اليها :

(١) بركات بن محمد الباقاني : هو بركات بن محمد الشيخ زين الدين الأنصاري

(١) القريني ، السلوك ج ١ ق ٢ ص ٥٣٢ .

(٢) الوقائع الفلسطينية ١٥٢٧ .

(٣) نفس المصدر ١٥٢٧ .

(٤) القريني نجم الدين ، الكواكب السائرة بأعيان المئة العاشرة ١٣٦ / ٣ .

القادري والد الشيخ نور الدين الباقي الآتي ذكره . أخذ العلم عن علمائه في الشام ومكة . توفي سنة ٩٧٤ هـ بعد ان عَمَّر طويلاً^(١) .

(٢) محمود بن بركات بن محمد الملقب بنور الدين الباقي ، الفقيه الحنبلي الواعظ . ولد بدمشق ، وكان والده قد نزلها من باقة وسكن فيها . درس محمود بدمشق في عدة مدارس وله تأليف حسنة وتوفي سنة ١٠٠٣ هـ^(٢) .

(٣) الشيخ أحمد الباقي ، وقد ذكره المرادي^(٣) بأنه أحمد بن محمد الشافعي الباقي ، العالم الفقيه المحدث . ولد سنة ١١١٨ هـ . وتوفي سنة ١١٩٥ هـ . تتلمذ على الشيخ السيد محمد السقيني العباسي النابلسي الشافعي . ثم رحل إلى دمشق ومكث فيها مدة أخذ في أثناءها عن علماء التفسير والحديث والفقه والأدب والتصوف وغيرها . ثم عاد إلى نابلس ، فاشتهر فيها بفضله ونبله وألّف رسائل عديدة . وصفوة القول انه كان من خيار العلماء في عصره وهو جسد « آل صلاح » العائلة المعروفة بنابلس ويافا .

* * *

تبلغ مساحة أراضي قرية باقة الحطب (١٩٥٠) دونماً منها ثلاث دونمات للطرق والوديان . يزرع فيها الحبوب والقطن وبعض الخضار . وفيها « ١٢١٣ » دونماً مفروسة بالزيتون ونحو مائتي دونم مفروسة بأشجار الفواكه واللوز

(١) الغزي نجم الدين الكواكب السائرة بأعيان المئة العاشرة ١٣٦/٣ .

(٢) المحبي ، خلاصة الأثر ٤/٣١٧ - ٣١٨ .

(٣) سلك الدرر في أعيان القرن الثاني عشر ١/١٩١ .

والتين والعنب . وفي القرية كمية لا بأس بها من المواشي التي يستفاد من ألبانها في صنع الجبن .

كان في باقة الحطب سنة ١٩٢٢ م . (٢٠٧) أنفس . بلغوا في عام ١٩٣١ م « ٢٨٢ » نسمة . منهم ١٥٩ ذكراً و ١٢٣ أنثى ، لهم ٦٣ بيتاً . وفي نيسان من عام ١٩٤٥ قدروا بـ (٣٩٠) مسلماً . بين هؤلاء السكان رهط نزلها من « قرية حجة » التي تقع شرقها وعلى مسيرة كيلومترين منها ، وما عدا هؤلاء لا يعرف الباقون عن أصلهم شيئاً . وقد نزح في الماضي أناس كثيرون من باقة الحطب إلى غيرها من المدن والقرى فمن سكان قليلية قسم لا بأس به ، وبعض أهالي طيرة طول كرم يعودون بأصلهم إلى باقة الحطب .

وفي ١٨/١١/١٩٦١ بلغ عدد ساكني هذه القرية (٥٦٩) شخصاً - منهم ٢٧١ من الذكور و ٢٩٨ من الإناث - .

يشرب السكان من مياه الأمطار ؛ وفي القرية جامع وليس فيها مدرسة وفيها ١٣ رجلاً يلمون بالقراءة والكتابة .

وبعد النكبة أنشئ فيها مدرستان ابتدائيتان واحدة للبنين ضمت في عام ١٩٦٦ - ١٩٦٧ المدرسي ٤٦ طالباً والثانية للبنات ضمت في العام المذكور (٢٥) طالبة .

« خربة صير »

« صير » كلمة عربية معناها : منتهى الأمر وغايته و « الصير من الشيء » ناحيته أو طرفه . ولعل هذه القرية دعيت بذلك لأنها في أطراف

الجبال التي تحيط بها وتشرف عليها . وإذا كانت القرية أقدم من دخول العرب المسلمين إلى البلاد فتكون (صير) كلمة آرامية بمعنى (القمة) أو فينيقية بمعنى الصنم والتمثال .

تقع خربة صير في الجنوب الغربي من نابلس ، وهي قرية صغيرة لا تزيد مساحتها عن تسعة دونمات . وكانت تعرف باسم « الصير الفوقا » ، التي أقطعها الظاهر بيبرس إلى « الأمير علاء الدين كندغدي الظاهري » أحد قواده وكانت ذلك سنة ٦٦٣ هـ^(١) .

* * *

تبلغ مساحة أراضي هذه القرية (٢٢٤٢) دونماً منها ٣ دونمات للطرق . وتحيط بهذه الأراضي أراضي قرى كفر عَبَّوش وبقاظة الحطب وكفر لاقف وكفر زيباد وكفر جمال وجيوس وعزون . ويزرع في أراضي خربة صير الحبوب والبقول والقليل من الخضار . ومن أشجارها الزيتون والمشمش والتين وفيها أكثر من ١٠٠٠ رأس غنم يستفيدون من ألبانها . وقد بلغت الضريبة المطاوعة منها أربعة جنيهاً و ٢٤٥ ملاً .

سكان هذه القرية قليلون ويزيدون قليلاً عن المائة ، وهم من أهل حجة نزلوها التماساً للرزق وأقاموا فيها . وفي ١٨/١١/١٩٦١ كانوا (٢٣٥) نسمة - ١٠٨ من الذكور و ١٢٧ من الإناث .

تشرب القرية من بشري نبع وكثيراً ما يرد عليها أهل القرى المجاورة إذا

(١) القريري السلوك لمعرفة دول الملوك ٥٣٣ . ويعرف الأمير علاء الدين هذا (بأسيير مجلس) ، من أعيان الأمراء بالديار المصرية . كان شجاعاً بطلاً مقدماً . توفي بالقاهرة عام ٦٨٢ هـ .

نضبت مياهها ، ويوجد فيها جامع ولا يوجد فيها مدرسة وليس فيها من يلم
بالقراءة والكتابة .

وبعد النكبة أنشئت فيها مدرسة مختلطة بلغ عدد طلابها وطالباتها ١٧
وذلك في عام ١٩٦٦/١٩٦٧ المدرسي .

وتحتوي هذه القرية اليوم على « مدافن منقورة في الصخر وحبلات
بشر » (١) .

(١) الوقائع الفلسطينية ص ١٥٥٩ .



- قرى وادي البعير :-
- قضاء نابلس -
 - حدود القرى
 - حدود الاقضية

قرى وادي الشعير الشرقي

يسير وادي نابلس الذي تتجمع فيه مياه الأمطار المنحدرة من مدينة نابلس وجوارها ، موازياً للطريق الموصلة بين نابلس وطول كرم . فيمر بأطراف قرى زواتا وبيت إيبا ودير شرف ورامسين وعنبستا وطول كرم وشويكة وينتهي في وادي الحوارث المعروف أيضاً باسم نهر الاسكندرونة ، ويعرف القسم الذي يمتد من شرقي دير شرف إلى جوار طول كرم باسم وادي الشعير . ولعله دعي بهذا الاسم لكثرة أو لجودة الشعير الذي يزرع في أراضي القرى المجاورة له . وتقسم قرى هذا الوادي إلى قسمين : قرى وادي الشعير الشرقي وهي التي تقع في قضاء نابلس ؛ وقرى وادي الشعير الغربي وهي التي تقع في قضاء طول كرم . وستنصر كلامنا الآن على قرى الوادي الواقعة في قضاء نابلس ، مرجئين البحث عن القرى الواقعة في قضاء طول كرم إلى حين بحثنا عن القضاء المذكور .

زَوَاتَا

بفتح أوله وثانيه وثاء وألف . لعلها تحريف لكلمة « زَوَادَا » السريانية بمعنى الزاد والطعام .

وقرية زوااة هذه تقع في الشمال الغربي من نابلس ، على مسافة ستة كيلومترات منها . مساحتها ٣١ دونماً ، وقد شيدت فوق رابية ترتفع عن سطح البحر بـ ١٥٥٤ قدماً .

يزرع في أراضيها ، التي تبلغ مساحتها (٣٥٥٨) دونماً - منها ٧٦ دونماً للطرق والوديان والسكك الحديدية - الحبوب والقطاني والقليل من الخضار وغيرها . وفيها نحو (٤٠٠) دونم مغروسة بالزيتون ونحو ٦٠٠ دونم مغروسة باللوز والعنب والتين وغيرها من أشجار الفاكهة و ١٣ دونماً بالحمضيات . وتحيط بأراضي زوااة ، أراضي نابلس وبيت وزن وبيت إيبا وعصيرة الشالية والناقورة وإجنيسينا .

وتهتمر حالة أهل هذه القرية المالية جيدة وذلك راجع لجدهم واجتهادهم ، كما وان وفرة المياه لديهم مكنتهم من استغلال أراضيهم استفلالاً حسناً . إذ يوجد في القرية ينبوع ماء قوي يستقون منه ويسقون حيواناتهم ويروون أراضيهم . وقد بلغت الضريبة المطلوبة من زوااة ٣٦ جنيناً و ٩٠ ملا .

كان في زوااة عام ١٩٢٢ م (٢١٤) نسمة بلغوا في عام ١٩٣١ م . (٢٤٧) منهم ١٢٢ ذكراً و ١٢٥ أنثى ولهم ٧٣ بيتاً . وفي نيسان من عام ١٩٤٥ م . قدروا بـ ٣٣٠ نفساً بعضهم يعود بأصله إلى نعلين والبعض الآخر لا يعرف عن أصله شيئاً . وفي ١٨/١١/١٩٦١ كان بها (٤٦٦) مسلماً منهم ٢٢٨ ذكراً و ٢٣٨ أنثى .

يوجد في زوااة مسجد وليس فيها مدرسة ، ولهذا يرسل الأهلون أولادهم إلى مدرستي « رفيديا » و « بيت إيبا » المجاورتين . وعدد الملبين بالقراءة والكتابة في القرية قليلون .

وبعد النكبة أنشئت فيها مدرسة ابتدائية كاملة بلغ عدد طلابها وطالباتها في عام ١٩٦٦/١٩٦٧ الدراسي ٩٣ .

تقع خربة دير حميد بين زواقا وعصيرة الشمالية .

وينسب إلى زواقا « حمد الزواقي أبو فؤاد » أحد قواد الفصائل العربية في الثورة الفلسطينية ضد الحكم البريطاني الغدار .

دير شرف

تقع في الشمال الغربي من نابلس وعلى مسافة تسعة كيلومترات منها. مساحتها ٧١ دونماً ومنها تتفرع الطرق إلى نابلس وجنين وطولكرم .

وذكر بعضهم ان قرية دير شرف كانت موقوفة على الجامع الأبيض في الرملة^(١).

تبلغ مساحة أراضيها (٧١٩٠) دونماً منها ١٢٠ دونماً للسكك الحديدية والطرق والوديان . وتحيط بهذه الأراضي ، أراضي قرى قوصين وبيت إيسا والناقورة وسبسطية وبرقة وبيت ليد ورامين وكفر قدوم . تزرع فيها الحبوب والقطن والحضار وفيها ٨١٧ دونماً مغروسة بالزيتون ونحو ٦١٠ دونمات مغروسة بأشجار الفواكه كاللوز والعنب والتين وغيرها . وفيها

(١) مخلص عبدالله : مئذنة الجامع الأبيض في الرملة ص ٢٥ .

نحو ١٠٠٠ رأس غنم يستفيدون من ألبانها ومستخرجاتها . وقد بلغت الضريبة المطلوبة منها ٥٩ جنيناً و ١٢٥ ملا .

كان في دير شرف عام ١٩٢٢م (٤٨٧) نسمة، بلغوا في عام ١٩٣١م - ٥٧٢ نفساً منهم ٢٦٦ ذكراً و ٣٠٦ اناث ، مسلمون ، ولهم ١١٨ بيتاً . وفي نيسان ١٩٤٥م . قدروا ب ٨٠٠ نسمة . ويعود هؤلاء السكان بأصلهم إلى رامين - من المطاعة - وإلى قوصين المجاورة وإلى كفر عقب من أعمال القدس ومنهم من لا يعرف عن أصله شيئاً . وفي ١٨/١١/١٩٦١ بلغ عدد سكان دير شرف ١٢٤١ شخصاً - ٥٢٩ من الذكور و ٧١٢ من الاناث - مسلمون بينهم ١٩ مسيحياً .

تشرب القرية من نبع يقع في شرقها جرت مياهه بأنابيب إلى خزان خاص تأخذ القرية حاجتها منه . وفيها مسجد ومدرسة تأسست عام ١٣٠٨ هـ في العهد العثماني . كان عدد طلابها في أواخر العهد البريطاني المشؤوم (٥٠) تلميذاً يعلمهم معلم واحد . وفي دير شرف ١٤٥ رجلاً يلمون بالقراءة والكتابة . وبعد النكبة أصبحت مدرسة الصبيان هذه مدرسة اعدادية كاملة ضمت في عام ١٩٦٦ - ١٩٦٧ المدرسي (١٩٧) طالباً. وأحدثت فيها مدرسة ابتدائية للبنات ، ضمت في السنة المذكورة ١٤٧ طالبة وهي ابتدائية كاملة .

تقع الحرب الآتية في جوار دير شرف :

(١) خربة الدوَيْر : تقع للغرب من دير شرف . وتحتوي على « أساسات مبان ، وصهاريج منقورة في الصخر وبرج عتبة باب عليا عليها صليب، وطريق

قديمة تؤدي إلى خربة سريسيا» (١) . وكلمة «دوير» تصغير «دير» بمعنى
مقام الرهبان .

(٢) خربة كفر فارات : أو (عين كفر فارعات) . تقع للشرق من
دير شرف . وتحتوي على « جدران مبان مهدمة وأكوام حجارة » (٢) .

(٣) خربة قابوبا : وتحتوي على « جدران مهدمة وبركة مستديرة وصهاريج
ومفر » (٣) .

(٤) بئر القطران : تقع في الشمال الغربي من دير شرف .

(٥) بيت نجديّة : تقع في الغرب من دير شرف .

النَّاقُورَة

بضم القاف وفتح الراء . تقع في الجنوب الشرقي من سبسطية وعلى مسيرة
ميل عنها . مساحتها ٢٧ دونماً .

لعلها بمعنى « المكتوب فيها » أو « المثقوبة » أو « المحفورة » .

(١) الوقائع الفلسطينية ص ١٥٤٦ .

(٢) نفس المصدر ص ١٥٨٣ .

(٣) نفس المصدر ص ١٥٧٧ .

و « الناقور » الأداة التي يُدق عليها أو يُنْفَخُ فيها لاحداث صوت خاص لدعوة الناس وتبئهم . وجمعه نواقير . وفي التنزيل العزيز « فإذا نُقِرَ في الناقور » .

تبلغ مساحة أراضي قرية « الناقورة » هذه (٥٥٠٧) دونات منها ٩١ للطرق والوديان . وتحيط بها أراضي قرى سبسطية وإجنسنيا وزواتا ودير شرف وبيت إيبا . ويزرع فيها القليل من الحبوب والخضار وفيها نحو (٥٢٥) دونماً مغروسة بالزيتون ونحو (٢٥٠) دونماً مغروسة بأشجار الفواكه كاللوز والتين وغيرها . وبعضهم يمتني بتربية الأغنام فيستفيدون من ألبانها في صنع الجبنة . وقد بلغت الضريبة المطلوبة منها (٥٨) جنيهاً و ٥٦٥ ملا .

كان في الناقورة عام ١٩٢٢م (٢٣٣) نسمة ، بلغوا في عام ١٩٣١م . (٣٠٩) أشخاص منهم ١٦٤ من الذكور و ١٤٥ من الإناث ، مسلمون ولهم ٦٩ بيتاً . وفي نيسان ١٩٤٥ قدروا بـ (٣٥٠) نفساً . يعودون بأصلهم إلى برقة وإلى بعض الخرب المجاورة . وفي ١٨/١١/١٩٦١ بلغوا ٤٨٧ شخصاً منهم ٢٢٠ من الذكور و ٢٦٧ من الإناث .

تشرب القرية من « عين هارون » وفيها مسجد وليس فيها مدرسة . يداوم طلابها على مدرستي سبسطية ودير شرف المجاورتين .

وبعد النكبة تأسست فيها مدرستان وهما اليوم ابتدائيتان كاملتان واحدة

للبنين بلغ عدد طلابها في عام ١٩٦٦ - ١٩٦٧ المدرسي ٥٣ طالباً والثانية
للبنات بلغ عدد طالباتها في السنة المذكورة ٥٨ طالبة .

* * *

والناقورة أيضاً قرية من أعمال صور في لبنان ، وأما رأس الناقورة الذي
نسب اليها في فلسطين فيقع على الحدود بين لبنان وفلسطين ، يرتفع ٣٥٠ قدماً
عن سطح البحر . دعاه الأعداء المتصبون باسم : Rosh ha - Nikra بمعنى
« رأس المغارة » أو القار .

سَبَسْطِيَّة

بفتح أوله وثانيه وسكون السين الثانية وطاء مكسورة وياء مفتوحة وهاء . تقع إلى الشمال الغربي من نابلس ، على مسيرة ١٥ كم منها . وجبلها الذي تقوم عليه ، يرتفع من ٤٠٠ - ٤٦٣ متراً عن سطح البحر ، مستدير ينتهي بسهل تحيط به التلال الشاخنة ، وينتشر على كل من الجبل والسهل القرى والمزارع والحقول المزروعة والبساتين النضرة فتهب الجبل منظرًا جميلاً .

تقوم « سَبَسْطِيَّة » على البقعة التي كانت عليها بلدة (السامرة) التي تمود بتاريخها إلى بانها عُمرى (في نحو ٨٨٥ - ٨٧٤ ق . م) (١) ، سادس ملوك الدولة الإسرائيلية . اشترى « عُمرى » جبلها بوزنتين من الفضة (نحو ٦٩٠ جنيهاً فلسطينياً) ، وبنى عليه مدينة ، دعاها باسم « شامر » صاحب الجبل ، ثم نقل إليها سرير الملك وبقيت كذلك إلى عام ٧٢١ ق . م . و « شامر » كلمة آرامية بمعنى المراقب والحارس ، حولها اليسوتان إلى « السامرة - Samercia » .

(١) رأى آخرون انه حكم من نحو ٨٧٦ - ٨٦٩ ق م .

وفي أيام « آخاب » و « يهورام » من خلفاء عمري حاصر السوريون السامرة وكاد الإسرائيليون في الحصار الثاني يموتون جوعاً . وقد قاست أيضاً الشيء الكثير من الآشوريين إلى أن هدموها وأجلاها سكانها عام ٧٢٢ أو ٧٢١ ق . م . وبذلك انقرضت المملكة الإسرائيلية . وبعد احتلال الآشوريين السامرة اتفق ان العرب في أعالي الحجاز غزوها ونهبوها فعمل سرجون الثاني على الإنتقام منهم بشدة فأوغل في بلادهم . وجاء في الآثار انه أخضع قبائل ثمود وعبادير وغيرها من قبائل العرب سكان البادية فدفنوا له الجزية ونقل بقيامهم إلى السامرة^(١) .

أرسل الآشوريون مهاجرين للسامرة بدلاً من الذين سبواهم من سكانها . ثم استولى عليها الاسكندر الأكبر في سنة ٣٣٢ ق . م . وبدل سكانها بسوريين ومكدونيين . وبعدئذ هدمها « يوحنا هر كلوس » المكابي سنة ١٠٧ ق . م . بعد ان حاصرها مدة سنة . وفي سنة ٥٧ ق . م . أمر « غابينيوس » أحد حكام سورية الرومانيين باعادة بنائها .

واشتهرت في أيام (هيرودوس الكبير الآدومي) ، حيث بلغت ذروة العمران والنجاح . ففي سنة ٢٥ ق . م . أعاد بناءها على تصميم جديد ودائرة أوسع . وذلك للمحافظة على مملكته ، فهي قريبة من القدس وتشرف على الساحل وعلى قيسارية التي تأسست فيما بعد . وقد حصنها حتى صارت تعتبر الثالثة في مناعة حصونها في البلاد . ثم حوَّرها على النسق الروماني تحبباً لسيدته روما وتوطيداً لعلاقاتها معها . وأقام فيها جميع المنشآت التي تتوفر عادة في الحياة الرومانية الراقية . فبنى فيها ملعباً ومسرحاً وساحة عمومية - Forum .

(١) زيدان ، جرجي : تاريخ العرب قبل الإسلام ص . ٩٨ .

يحيط بها صف من الأعمدة ، ومعبداً للآلهة المحلية ، كما أحدث فيها شارعاً عرضه نحو ١٦ متراً . وقد رصت على جانبيه أعمدة تعلو على القواعد ٧ و ٤ متراً . والمسافة بين العمود والآخر ٣٦ و ٣ متراً . وبنيت فيها بنايات أخرى عامة وخاصة مما زاد في زخرف المدينة وبهاثها . وقد توج أعماله العمرانية جميعها بإقامة هيكل ضخيم في أعلى بقعة فيها لتخليد ذكرى ولي نعمته القيصر أوغسطس الذي وهب البلدة نفسها . وجعل للهيكل المذكور ساحة أمامية واسعة وأبنية عديدة تابعة له . وقد غير اسمها فدعاها « سه بسته » وهي كلمة يونانية ، بمعنى أوغسطس اللاتينية أي السيد . وقد احتفظت المدينة بهذا الاسم لهذا اليوم .

ثم أحيطت (سبسطية) جميعها بسور طوله ميلان ونصف الميل وزادته أبراجه قوة ومناعة . وكانت البوابة الغربية الضخمة مدخل المدينة الكبيرة . وبلغت سبسطية بهذا التوسع مساحة كبيرة لم تصلها السامرة ، المدينة القديمة ، في أي وقت من أوقاتها . وأما سكانها فكانوا خليطاً بعضهم من البلاد المجاورة ، وبعضهم من جنود هيرودوس الذين أتموا خدمتهم في الجيش ثم سُرحوا . ولكي يضمن مؤسسها المذكور نجاحها وتقدمها ، وهبها أخصب الأراضي المجاورة وجعل لها دستوراً ونظاماً وصفه يوسيفوس بأنه حسن . كما أنشأ فيها داراً لصك العملة .

وكانت سبسطية وجوارها تمد هيرودوس والرومان بفرق حربية من الفرسان والمشاة اشتهرت بشجاعتها وجراتها . ولكن هذه المدينة ، أخذت في القرن الثالث للميلاد تتأخر حتى أصبحت مدينة صغيرة . فقد أهملت البنايات العامة بما فيها الملعب وحولت الساحات الواقعة شرقي معبد أوغسطس والتي كانت تقص بالسكان إلى أراض زراعية .

ولما أصبحت الديانة المسيحية ، الديانة الرسمية للامبراطورية الرومانية ،
صارت سبسطية مركزاً لأسقفية وكان « مارينوس – Marinus » أول
أسقف لها . وأقام فيها « يوستينيانوس ٥٢٧ – ٥٦٥ م » خمس كنائس .

وفي عام ٦٣٦ م فتحها العرب المسلمون بقيادة « عمرو بن العاص » وقد
أعطى أهلها الأمان على أنفسهم وأموالهم ومنازلهم على أن تكون الجزية على
رقابهم والخراج على أرضهم^(١) . وعلى أثر هذا الفتح اصطبغت سبسطية ،
كغيرها من المدن والقرى بالصبغة العربية الاسلامية وما زالت كذلك
إلى الآن .

وفي حروب الفرنجة استولى عليها الفرنج كما استولوا على غيرها من البقاع .
ولما انتصر صلاح الدين الأيوبي على أعدائه في حطين عام ٥٨٣ هـ : ١١٨٧ م
أرسل قائده حسام الدين محمد بن عمر لاشين إلى الديار النابلسية فطرد في بادئ
أمره الفرنجة من سبسطية فكان ذلك آخر عهدهم فيها .

وبعد الحروب الافرنجية أخذت سبسطية تتأخر إلى أن وصلت إلى حالتها
الحاضرة . وهي الآن عام (١٩٤٤ م) قرية متواضعة الا انها حافلة بآثارها
القديمة التي تدل على ما كان لها من عز غابر ومجد داثر .

جامع القرية ، يقوم على بقعة الكنيسة التي أقيمت في القرن الرابع للميلاد ،
ويقول الحاج أنطونينوس البلاكني – Antoninus of Placentia في القرن
السادس ، ان هذه الكنيسة بنيت على اسم القديس يوحنا المعمدان الإسم الذي

(١) البلاذري ، فتوح البلدان ص . ١٤٤ .

يطلقه المسيحيون على النبي يحيى^(١) .

وذكر المؤرخ جيروم (٣٤٩ - ٤١٩ م) ان تلاميذ يوحنا المذكور حلوا جثمان معلمهم هذا بعد مقتله ، في قلعته ماخروس إلى سبسطية ودفنوها بجانب اليسع . كما وان مؤرخي السمرة يقولون في مخطوطتهم (ص ٢٥٩) بأن هيرودوس قطع رأس يوحنا تلميذ يسوع في سبسطية .

ويرجح ان الفرس هدموا هذه الكنيسة في القرن السابع . ويظهر ان المسلمين لما احتلوا سبسطية أقاموا مسجدهم فيها على أنقاض الكنيسة المهذومة واشتهر باسم « مشهد زكريا » والدي يحيى عليهما السلام . وبقي مسجداً إلى أن أغار الإفرنج على البلاد فحولوه ، في القرن الثاني عشر للميلاد ، إلى كنيسة باسم « يوحنا المعمدان » . ولما تمكن حسام الدين محمد بن عمر لاشين المتقدم ذكره من اخراجهم نهائياً من سبسطية أعاد مشهد زكريا ، الذي كان القسوس قد اتخذوه كنيسة ، مسجداً كما كان سابقاً ووضع فيه منبراً . وبقايا الكنيسة المذكورة ، تعد اليوم من أجمل الآثار التي خلفها الفرنجة في البلاد .

وفي سنة ١٣١٠ هـ أضاف السلطان عبدالحميد الثاني إلى الجامع القسم الشرقي منه ، وهو القسم الذي تقام فيه الصلاة اليوم ، كما أمر بإقامة مؤذنته . وأما العرفتان اللتان كانت تقيم بهما المدرسة والإيوان الموجود بينهما ، فيقال انها من بناء « المشاقي » أحد زعماء هذه الديار .

وقد ذكر الكثيرون من مؤرخي المسلمين وجغرافيينهم بأن « يحيى »

(١) في بلاد الشام جوامع تذكر التقاليد انها تضم رأس النبي يحيى بن زكريا . ولعل هذا التقليد أتى من كون هذه الجوامع كانت كنائس على اسم « مار يوحنا » أو « يوحنا المعمدان » .

وأباه « زكريا » وغيرهما من الصالحين مدفونون في سبسطية . وآخرون
أضافوا إلى هذين النبيين ان سبسطية تضم أيضاً قبر النبي اليسع وقبر الصحابي
« شداد بن أوس الخزرجي الأنصاري »^(١). وقد ذكر جورج بوست في قاموسه
(٥٣٣/١) انه قيل بأن اليسع «قبر تحت البلاطة بقرب الكنيسة المهدومة .
ومما يؤيد دفن اليسع في سبسطية ان بيته الخاص كان فيها .

ان المكان الذي يقال بأنه يضم قبور الأنبياء ، المار ذكرهم ، في الجامع
هو عبارة عن غار مظلم ينزل اليه باحدى وعشرين درجة . وفي الجدار القبلي
لهذا الغار تسع كوات ، يقول الأهالي ، انه يوجد خلف كل كوة قبر . وفي
كوتين منها قبر يجيى وأبيه زكريا . ولا يعرف السكان أسماء أصحاب القبور
الأخرى . ويوجد في الغار والكوات غرفتان ، وتعرف الغرفة التي تقع فوق
الكوات باسم « غرفة الأنبياء » .

* * *

ان باكورة الحفريات التي أجريت للبحث عن موقع السامرة وسبسطية قد
قامت بها بعثة جامعة « هارفارد - Harvard » الأمريكية في سنة ١٩٠٨
- ١٩١٠ م . وفي السنين الأخيرة قامت بمئات أخرى من لدن جمعية التنقيب
الفلسطينية ومدرسة الآثار الفلسطينية في القدس وجامعة هارفارد وغيرها بمثل
تلك الحفريات من سنة ١٩٣١ - ١٩٣٥ م . ومما أسفرت عنه اكتشاف ست
مدن الواحدة فوق الأخرى أقدمها يعود إلى أيام عمري المتقدم ذكره .

(١) شداد هذا هو ابن أخي حسان بن ثابت شاعر رسول الله . والشهور انه توفي في القدس
وليس في سبسطية .

وقد عثر النقبانيون على آثار كثيرة ما زالت بقاياها ماثلة للعيان في جوار القرية الحالية . وأشهرها بقايا سبسطية الرومانية كالمعب والساحة المعموية وشارع الأعمدة والأضرحة القديمة وبوابة المدينة وغيرها . كما عثروا على بقايا برج يعتقد انه يرجع بتاريخه إلى القرن الرابع قبل الميلاد ، وعلى بقايا كنيسة مسيحية من القرن الخامس ويعرف مكانها اليوم باسم « قطان الدير » وما زال مسيحيو القرية ، القليلو العدد يدفنون موتاهم حولها . وزعم بعضهم أنها أقيمت على البقعة التي دفنت فيها (هيروديا) رأس يحيى عليه السلام .

وقد أصدرت ادارة الآثار الفلسطينية ، عام ١٩٣٦ م ، دليلاً تاريخياً^(١) للبقعة التي كانت تقوم عليها سبسطية استعرضت فيه أهم حوادثها الماضية ، كما وصفت آثارها التي كشفتها الحفريات المختلفة وقد اعتمدنا عليه في معظم ما كتبناه .

وتحتوي سبسطية على « أنقاض بلدة . كنائس ومدافن قديمة داخل مساحة محاطة من الجنوب بسكة الحديد ، ومن الغرب والشمال حد الشكل الممتد على مسافة ٣٠٠ متر ، ومن الشرق بمر بركة النساقورة . مدافن منقورة في الصخر ومبنية قرب تلك المناطق من الخارج^(٢) » .

* * *

Guide and Historical site of Sebastieh. by R. W. Hamilton. (١)

(١) الرقائع الفلسطينية ١٦٠٧ .

والجدول الآتي يبين عدد زائري سبسطية الأثرية في بعض السنين الأخيرة ١:

السنة	عدد الزائرين	ملاحظات
١٩٥٧	٤٧٥٧	بلغ مجموع زائري البقاع الأثرية في الأردن في تلك السنة: ٣٦٠٧٨٥ زائراً. معظمهم زار « قصر هشام » في أريحا . حيث بلغ مجموع زائريه ١٩٣٥٧ .
١٩٦٠	٩٤٣٠٩	
١٩٦٤	١٩٤٦٥٧	بلغ مجموع زائري الأماكن الأثرية الأردنية في تلك السنة ١٨٤٤٠٢٧
١٩٦٥	٢١٤٥٤٣	بلغ مجموع زائري الأماكن الأثرية الأردنية في تلك السنة ٢٣٢٤٩١٠ معظمهم زار عين السلطان في أريحا حيث بلغ مجموع زائريها ٥٧٤٥٨٤ زائراً (١) .

(١) وبما هو جدير بالذكر :

(أ) بلغ عدد السياح الذين زاروا الأردن في عام ١٩٦٤ م ١٩٦٤ م ٣٨٧٠٣٢٣ سائحاً في عام ١٩٦٤ م ، زادوا إلى ٥٠١٠٣٤٦ سائحاً في عام ١٩٦٥ م . أما الدخل السياحي فقد بلغ ٢٢٤ مليون دولار في عام ١٩٦٤ .

(ب) قالت الأهرام (١٩٦٧/٨/٣١) « يشكل عدد السياح الذين زاروا الدول العربية ، باستثناء ليبيا والسعودية واليمن ، في عام ١٩٦٤ م حوالي ٢٠٦٧٪ من حجم مركز السياحة العالمية في عام ١٩٦٤ م . وهي نسبة ضئيلة بالنسبة لما تتمتع به هذه الدول من إمكانات سياحية ضخمة .

(ج) قالت النهار: ١٩٦٧/٦/٢ م : (زار لبنان في عام ١٩٦٦ مليون ونصف ←

سبسطية اليوم : عام ١٩٤٢ م .

مساحتها ٩٠ دونماً . ويقع ثلثاها ضمن حدود المدينة الرومانية . مساحة أراضيها ٥٠٦٦ دونماً ، منها ١٧ دونماً للطرق والسكك الحديدية والوديان . وتحيط بها أراضي قرى نصف جُبَيْل و إجْنِسْنِيَا و بُرْقَة و الناقورة و ديرشرف . وأم مورّد للرزق فيها هو الزيتون وقد بلغ مغروسه ١٣٠٠٠ دونم ثم القواكه وهي مغروسة في نحو (٦٧٥) دونماً كاللوز والتين والعنب وغيرها ويزرع فيها الحبوب وقليل من الخضار . وفي سبسطية نحو ٤٠٠ رأس غنم يستفيدون من ألبانها بصنع الجبن . وقد بلغت الضريبة المطلوبة منها ٦٨ جنيهاً و ٧١٠ ملا .

كان في سبسطية في سنة ١٩٢٢ م (٥٧٢) شخصاً ، بلغوا في عام ١٩٣١ م (٧٥١) نسمة يوزعون كما يلي :

ذكور	إناث	
٣٤٥	٣٨٦	مسلمون
١٠	١٠	مسيحيون
٣٥٥	٣٩٦	المجموع لهم ١٩١ بيتاً .

وفي نيسان ١٩٤٥ م قدروا بـ (١٠٢٠) نفساً بينهم ٤٠ مسيحياً والباقي

← مليون سائح . أي بزيادة ربع مليون عن عام ١٩٦٥ م . ارتفع دخل السياحة من ١٧ مليون جنيه استرليني عام ١٩٦١ م الى ٣٣ مليون عام ١٩٦٦ م .

(د) وفي الكتاب السنوي الذي أصدره الأعداء لعام ١٩٦٦/١٩٦٧ م : زار القمم الغتصب خلال عام ١٩٦٦ م حوالي ٢٢٨٠٠٠٠ سائح ، كان دخل السياحة منهم ما قيمته : ٥٤٠٧٩٥٠٠٠٠ دولار .

مسلمون ويعود هؤلاء السكان بأصلهم، إلى برقة وشرق الأردن وقضاء القدس وخربة عزون بن عتمة . وفي ١٨/١١/١٩٦١ كان في سبسطية ١٣٤٥ نسمة (٥٩١ من الذكور و ٧٥٤ من الإناث) جميعهم مسلمون ، بينهم ٢٠ مسيحياً .

أسس الانكليز البروتستانت مدرسة في سبسطية عام ١٣٠٠ هـ ضمت ٨ طلاب وطالبتين في عام ١٣٢١ هـ : ١٩٠٣ م . وفي عام ١٣٠٧ هـ . أحدث العثمانيون مدرسة ثانية ، أستمرت في عملها الى نهاية الحكم البريطاني الفادر . وفي صيف عام ١٩٤٤ م كان بها ١٢٧ طالباً يعلمهم ثلاثة معلمين . وفي سبسطية ١٧٢ رجلاً يلمون بالقراءة والكتابة .

وبعد النكبة (عام ١٩٤٨ م) أنشئت في سبسطية مدرسة للبنات ضمت عام ١٩٦٦ م - ١٩٦٧ م . المدرسي ١٤٥ طالبة . وهي ابتدائية كاملة . وأما مدرسة الصبيان فقد أصبحت مدرسة اعدادية تامة ضمت في العام المذكور ٢٢٦ طالباً .

يوجد في الجنوب الشرقي من سبسطية ، وعلى مسافة كيلومترين بالقرب من قرية الناقورة عين ماء تعرف باسم « عين هارون » . ففي سنة ١٩٢٤ م سحبت مياه هذه العين إلى سبسطية بأنابيب حديدية يستقي السكان من مائها المتجمع في خزان شيد لهذا الغرض بالقرب من جامع القرية .

* * *

تقع بالقرب من سبسطية البقاع الأثرية التالية :

(١) خربة اللوز : في الجنوب من القرية تحتوي على « أكوام حجارة

وجدران متهدمة وقناة وشقف فخار على سطح الأرض « (١) .

(٢) الشيخ شعللة : في الجنوب الشرقي من سبسطية بها « بقايا بناء قديم شرقي الولي . وعتبة باب عليها كتابة يونانية . وحظيرة مبنية بحجارة خشنة النحت (٢) » .

إجنسِنيا

بكسر أوله وسكون ثانيه وكسر النون والسين وسكون النون الثانية وياه وألف . تقع في ظاهر سبسطية الشرقي وعلى بعد كيلومترين منها . ويبدو أن قسماً من الذين بقوا في البلاد من سكان « السامرة » بعد خرابها عام ٧٢٢ ق.م . استقروا بالقرب منها ، في بقعة دعوها باسم « إجنسِنيا » ، وهي كلمة آرامية بمعنى « من الجنس أو العرق ذاته » أي أنهم ليسوا غرباء (٣) .

وقريتنا هذه صغيرة لا تزيد مساحتها عن ثلاثين دونماً . لها أراض مساحتها ٦٥٤٧ دونماً منها أربعة دونمات للطرق والوديان . وتحيط بها أراضي قرى سبسطية ونصف جبَّيل وعصيرة الشالية وزواتا والناقورة . ومعظم هذه الأراضي ملك لأهل برقة وسبسطية ولا يملك أهل اجنسِنيا منها إلا القليل . ويزرع فيها ما يزرع في غيرها من القرى من حبوب وفيها ٩٠٠ دونم مفروسة بالزيتون و ٢٣٠ دونماً مفروسة بأشجار اللوز والعنب والمشمش . وتربى فيها الأغنام والبقر فيستفاد من ألبانها وجبنها . وبلغت الضريبة المطلوبة من اجنسِنيا ٤٧ جنياً و ٢٥ ملا .

(١) الوقائع الفلسطينية ١٥٨٥ .

(٢) نفس المصدر ١٦١٠ .

(٣) فريجة ، أنيس : أسماء المدن والقرى اللبنانية وتفسير معانيها ٩٦ .

كان في هذه القرية عام ١٩٢٢ م . (١١٩) نسمة بلغوا في عام ١٩٣١ م . (١٥٧) شخصاً منهم ٧٧ ذكراً و ٨٠ من الإناث ، جميعهم مسلمون ، لهم ثلاثون بيتاً . وفي ١٩٤٥ م قدروا بـ ٢٢٠ نفساً . قليلهم من برقة المجاورة والباقيون لا يعرفون عن أصلهم شيئاً . وفي ١٨/١١/١٩٦١ بلغ عدد سكان اجنسنيا ٢٣٩ نسمة (٩٨ من الذكور و ١٤١ من الإناث) وجميعهم مسلمون .

وفي اجنسنيا جامع وليس فيها مدرسة ، يداوم طلابها على مدرسة سبسطية المجاورة وفي القرية ٢٨ رجلاً يلمون بالقراءة والكتابة . وبعد النكبة أحدثت فيها مدرسة بلغ عدد طلابها في عام ١٩٦٦ م - ١٩٦٧ م (١٩) طالباً .

تشرب القرية من عين تعرف باسمها وتتجمع مياهها في خزان أقيم عام ١٩٣٢ م ومنه يأخذ الناس حاجتهم من الماء .

و « جنسنيا » قرية من أعمال « جزين » في جنوب لبنان .

نِصْفُ جُبَيْلِ

الجزء الثاني ؛ تصغير جبل . قرية صغيرة مساحتها ٢٨ دونماً . تقع في الشمال الغربي من نابلس وعلى مسافة ١٧ كم منها . ولا تبعد عن قرية « بيت إمرين » المجاورة لها بأكثر من كيلومتر واحد .

مساحة أراضيها ٥٠٥٤ دونماً منها أربعة دونمات للطرق والوديان وتحيط بها أراضي قرى عصيرة الشمالية و اجنسنيا وسبسطية وبرقة وبيت إمرين . ويعتبر الزيتون أعظم مورد للرزق في هذه القرية وهو مفروس في ٧٦٧ دونماً . وفيها أشجار فاكهة كاللوز والتين والعنب وهي مفروسة نحو ٢٥٦ دونماً . ويزرع في أراضيها الحبوب والبقول والقليل من الخضار . ويعتني بعض سكانها

بتربية الأغنام . وقد بلغت الضريبة المطلوبة من نصف جيبيل ٤٠ جنيهاً
و ٧٤٠ ملا .

كان في هذه القرية عام ١٩٢٢ م . (١٦٢) شخصاً بلغوا في عام ١٩٣١ م
(٢١٠) أشخاص . منهم ٤٠ ذكراً و ٦٥ أنثى من المسلمين و ٤٦ ذكراً و ٥٩
أنثى من المسيحيين ولجميعهم ٥٦ بيتاً . وفي نيسان ١٩٤٥ م . قدروا بـ ٢٦٠
عربياً . يعود المسلمون بأصلهم إلى برقة وبيت امرين المجاورتين وإلى من أسلم
من المسيحيين ، وعدددهم قليل . وأما النصارى فيعود بعضهم بأصله إلى
الفساسنة والبعض الآخر إلى شرق الأردن . وفي ١٨/١١/١٩٦١ كان في نصف
جيبيل ٢٢٨ عربياً منهم ١١٣ من الذكور و ١١٥ من الإناث . عدد المسلمين :
١٧٨ والمخمسون الباقون مسيحيون .

وفي نصف جيبيل مزار يدعى « الخضر » وهو بيت صغير . شكله يدل
على قدمه ولا ضريح فيه ويحترمه السكان من مسلمين ومسيحيين ؛ وبالقرب
منه عين ماء تسمى باسمه (عين الخضر) ويشرب سكان نصف جيبيل منها ومن
عين أخرى تقع في شرقي القرية .

وفي هذه القرية جامع وكنيسة أحدهما للروم والأخرى للبروتستانت^(١) .
وفيه أيضاً مدرسة تابعة لدير الروم عدد طلابها في تموز ١٩٤٤ م (١١) طالباً
و ٣ طالبات ، يعلمهم معلم واحد . هذا ومعظم رجال قرية نصف جيبيل
يلمون بالقراءة والكتابة .

(١) كان في نصف جيبيل في عام ١٩٢١ م : ١٩٠٣ م . مدرستان للأجناب واحدة
انكليزية تأسست عام ١٩٢٨ م . ضمت ٢٠ طالباً والثانية للفرنسيين تأسست عام ١٩٢٨ م .
ضمت ١٠ طلاب و٧ طالبات (احصاءات عام ١٩١٨ م - ١٩١٩ م) المدرسي .

وبعد النكبة أنشئت مدرسة لوزارة التربية والتعليم بلغ عدد طلابها في عام ١٩٦٦ - ١٩٦٧ (١٨) طالباً .

تحتوي قرية نصف جبيل على « أساسات وإلى الشمال الغربي قوس ونفق قرب العين » (١) .

* * *

تقع « خربة الشريم » في الغرب من قرية نصف جبيل وتحتوي على « أساسات وصهاريج ومغر منقورة في الصخر » (٢) .

* * *

وفي الوطن العربي أماكن كثيرة تحمل اسم « جبَّيل » أو تضيفه إلى كلمة أخرى . نذكر منها :

(١) 'جبَيْلة' : من أعمال نجد : ولد فيها « مسيلة الكذاب » . تضم قبور كثيرة من الصحابة الذين استشهدوا في حروب الكذاب المذكور .

(٢) 'جبَيْل' : الميناء على الخليج العربي ، من أعمال مقاطعة الأحساء في المملكة العربية السعودية تقع على مسيرة نحو (٥٢٠) كم من الرياض . بها أكثر من ٤٠٠٠ نسمة .

(٣) 'جبَيْل' : تقع على الساحل اللبناني ، للشمال من بيروت . فتحها

(١) الوقائع الفلسطينية ١٦٣٧ .

(٢) نفس المصدر ١٥٦٠ .

يزيد بن أبي سفيان . نسب إليها ياقوت الحموي في معجمه (١٠٩/٢) جماعة من العلماء .

(٤) بنت جُبَيْل : من امهات بلاد جبل عامل في لبنان وعلى مسيرة نحو كيلومترين من الحدود الفلسطينية - اللبنانية . تقع في الجنوب الشرقي من صور وعلى مسيرة ٤٠ كم منها . تجارتها واسعة بالحبوب والتبغ . يزيد عدد سكانها عن ٦٠٠٠ نسمة .

بيت إمرين

الجزء الثاني : بكسر أوله وسكون ثانيه وكسر ثالثه وياء ونون . و « إمرين » كلمة سريانية بمعنى « الشيوخ » و « الأمراء » . وعليه فمعنى اسم القرية هو « بيت الشيوخ » أو « بيت الأمراء » .

تقع بيت إمرين في الشمال الغربي من نابلس وعلى مسيرة ١٨ كم منها . ترتفع (١٣٨٣) قدماً عن سطح البحر ومساحتها ٥٤ دونماً . وأمساحة أراضيها فتبلغ ١٢٠٩٤ دونماً منها سبعة دونمات للطرق والوديان . وتحيط بها أراضي قرى جبس وياصيد وعصيرة الشمالية ونصف جبيل وُبرقة . يزرع فيها الحبوب والقطن والخضار . وفيها ١٤١٠ دونمات مفروسة بالزيتون وهو مورد رزق القرية الأساسي وفيها نحو ١١٠٠ دونم مفروسة بأشجار اللوز والمنب والتين وغيرها . وهناك نحو (١٠٠٠) رأس من الغنم يستفيدون من ألبانها ومنتجاتها . بلغت الضريبة المطلوبة من بيت إمرين ٩٢ جنيهاً و ٥٧٥ ملا .

كان في بيت إمرين عام ١٩٢٢م (٥٢٧) شخصاً بلغوا في عام ١٩٣١م .

(٦٢٠) نسمة ، منهم ٣١٤ ذكراً - بينهم ٦ من المسيحيين - و ٣٠٦ من الإناث - بينهم سبع مسيحيات - ولجميعهم ١٥٧ بيتاً . وفي نيسان ١٩٤٥ م . قدروا بـ ٨٦٠ عربياً وهؤلاء السكان يعودون بأصلهم إلى بُرقة وإلى بني حسن في شرق الأردن وإلى كفر قدوم . وأما أقدم السكان فلا يعرفون عن أصلهم شيئاً . وتعود العائلة المسيحية في بيت إمرين إلى قرية « إجنسنيا » المجاورة . وفي ١٨/١١/١٩٦١ بلغ عدد سكان بيت إمرين ١٠٤٨ نسمة - ٤٦٩ من الذكور و ٥٧٩ من الإناث - جميعهم مسلمون بينهم ١٨ مسيحياً .

في القرية جامع وفيها مدرسة تأسست عام ١٣٠٧ هـ في العهد العثماني (١) . ضمت في عام ١٩٤٤ م ٦٦ طالباً يعلمهم معلمان ، تدفع القرية عمالة أحدهم . وفيها ٤٨ رجلاً يلمون بالقراءة والكتابة . وبعد النكبة أصبحت هذه المدرسة اعدادية ضمت في عام ١٩٦٦ م - ١٩٦٧ م . المدرسي ١٢٠ طالباً . وأنشئت فيها مدرسة للبنات ، ضمت في السنة المذكورة ١٠٢ من الطالبات . وهي ابتدائية كاملة .

تشرب بيت إمرين من نبع جرت مياهه إلى خزان . وتكثر العيون في جوار القرية إلا انها شحيحة في مياهها .

وتحتوي بيت إمرين على « آثار جدران وناووس مستعمل بالقرب من العين وصخور منحوتة وبقايا أحواض (٢) .

(١) كان بروتستانت الانكليز انشأوا مدرسة لهم في بيت إمرين عام ١٢٩٨ هـ ضمت عام ١٣١٨ هـ - ١٣١٩ هـ . المدرسي ٨ طلاب .

(٢) الرقائع الفلسطينية ص ١٤٩١ .

تقع البقاع الآتية في جوار هذه القرية :

(١) صرميطة : للشرق من بيت إمرين .

(٢) خربة مجزر بين : تقع في جنوب صرميطة .

(٣) النقب : تقع للشمال الشرقي من بيت إمرين .

* * *

ولقرية « بيت إمرين » ذكر في المارك التي دارت بين المجاهدين وبين البريطانيين الأعداء . وذلك ان معركة وقعت بينها في ٢٩/٩/١٩٣٦ ، حينما اكتشفت طائرات العدو اجتماعاً لجموع غفيرة من المجاهدين بالقرب من القرية المذكورة . وعلى اثر ذلك خرجت قوات حكومية كبيرة بلغ عددها ١٥٠٠ جندي تصحبها الدبابات والمدافع الجبلية ، فضلاً عن الطائرات وأخذت تطوق المجاهدين . احتدمت المعركة بين الطرفين وشرع المجاهدون بالهجوم بالرغم من الطائرات والمدافع التي كانت تصب نيرانها عليهم بصورة شديدة . ولما خيم الظلام غادر البريطانيون الأعداء ، مكان المعركة وانسحب الثوار إلى مخابثهم بعد أن أسقطوا طائرتين وأصابوا كما يقول بلاغ الحكومة الرسمي ، ضابطاً وجنديين بجراح . وأما خسائر المجاهدين فكانت ٢٢ شخصاً بين شهيد وجريح . ومما هو جدير بالذكر ان النساء العربيات كن يحمسن الثوار ويحملن اليهن الماء والغذاء .

برقة

بضم أوله وسكون ثانيه وفتح ثالثه وهاء . و« بُرقة » كلمة عربية بمعنى

« الأرض ذات الحجارة المختلفة الألوان »^(١) . والأبرق والبَرَقاء
 « حجارة ورمل مختلطة وكذلك البرقة »^(٢) . وقالوا : « البرقة ،
 أرض ذات حجارة و تراب الغالب عليها البياض وفيها حجارة
 حمراء وسود »^(٣) . وجمع البرقة ، بُرَق وبراقا وفي القلة أبراق .
 وقد ذكر ياقوت في معجمه مائة برقة في أنحاء الجزيرة العربية
 المختلفة^(٤) .

وقرية « برقة » هذه تقع في شمال نابلس الغربي وعلى مسيرة ١٨ كم منها .
 ترتفع عن سطح البحر ٤٦٠ - ٥٠٠ م . ومن يشرف على التلال الواقعة على
 الطريق بين برقة وسيلة الضهر يرى منظراً جميلاً من أجمل المناظر في الوطن
 الحبيب ، حيث يطل على الأودية الخضراء والقرى المنتشرة هنا وهناك ، والجبال
 الشاخنة ، وإذا وجه وجهه نحو الغرب يزداد المنظر جمالاً وبهاءً لرؤية السهول
 الممتدة إلى الشاطئ البحر الجميل .

وقد مرّ بـ « برقة » الرحالة الشيخ عبد الغني النابلسي سنة ١١٠١ هـ .
 وذكرها في رحلته بقوله : « نزلنا بها (برقة) وأضافنا أهلها بما تيسر من الزاد
 وقلنا في ذلك من النظام المستجار :

أهل المكارم والأخلاق والشيم	ضفنا ببرقة من أعمال نابلس
بين القرينتين بش الوجه والكرم	قوماً لقد جمع الله الكرم لهم

(١) معجم البلدان ١/٣٩٠ .

(٢) نفس المصدر ١/٦٥ .

(٣) نفس المصدر ١/٦٥ .

(٤) نفس المصدر ١/٣٩٠ .

وأصيبت برقة في الزلزال الذي حدث في ٢٤ رمضان سنة ١٢٥٢ هـ بمخامرة
عظيمة (١) .

وبرقة اليوم ثانية قرى قضاء نابلس في السكان وفي الاتساع فمساحتها
١٧٣ دونماً .

* * *

يعتمد سكان هذه القرية اليوم (١٩٤٢ م) في موارد رزقهم في الدرجة
الأولى على « العمال » في تعبيد الطرق وصيانتها وفي السكك الحديدية وغيرها .
وقدر لي بعضهم ، ما يرد لبرقة من هذه الأعمال بنحو ١٠٤٠٠٠ جنيه في السنة .
ويعتمدون في الدرجة الثانية على زيتونهم المغروس في (٢٢٠٠) دونم .

وقد صرف اعتماد الناس في برقة على العمل في الطرق والسكك الحديدية
وغيرها عن الأعمال الزراعية في أراضيها البالغة مساحتها مساحتها « ١٨٤٨٦ »
دونماً - منها ٢٩٤ للطرق والسكك الحديدية والوديان - . ومع ذلك فقد
بلغ ما زرع من الحبوب والقطاني في عام ١٩٤٠ - ١٩٤١ م . نحو ٤٥٠٠
دونم ومن الخضار نحو ٢٥٠ دونم . وفيها من أشجار الفاكهة واللوز
والعنب والتفاح والتين وغيرها ، وهي مغروسة في نحو ١٤٠٠ دونم .
وتحيط بأراضي برقة ، أراضي قرى : بيت إمرين ، ونصف جبيل ،
وسبسطية وبزاريه ودير شرف وبلعنا وجبع والفندقومية وعطارة وسيلة
الزهر وكفر رمان ورامين .

وفي برقة بعض المواشي التي توفر لأصحابها مكاسب حسنة . وقد بلغت
الضريبة المطلوبة منها ١٦٨ جنيهاً و ٣٤٥ ملا .

(١) رستم أسد المحفوظات الملكية المصرية : المجلد الثالث : ٢١٠ .

كان في برقة عام ١٩٢٢ م (١٦٨٨) نسمة بلغوا في عام ١٩٣١ م (١٨٩٠)
شخصاً يوزعون كما يلي :

المجموع	اناث	ذكور	
١٧٨٥	٩٩١	٧٩٤	المسلمون
١٠٥	٥٦	٤٩	المسيحيون
١٨٩٠	١٠٤٧	٨٤٣	المجموع

ولهم جميعاً ٤٤٨ بيتاً . وفي نيسان من عام ١٩٤٥ م . قدروا بـ (٢٥٩٠)
عربياً بينهم ١٨٠ من المسيحيين .

وسكان برقة ينقسمون إلى حمولتين : (١) « الإحفاة » ويلفظونها
« لحفاة » .

وقد ذكر لي شيوخهم انهم من قبيلة «عتيبة» (١) . وقد نزل بعض أفراد
هذه الحولة القرى المجاورة : مثل بيت إمرين وسبسطية والناقورة واجنسنيا
ونصف جبيل وغينها .

وينسب إلى حولة الاحفاة الشيخ يوسف البرقاوي ، الذي وُلد في قريته
بعد سنة ١٢٥٠ هـ . ثم طلب العلم في دمشق ومصر . وقد جاور في الأزهر

(١) عتيبة ، بضم أوله من أعظم قبائل العرب ، لا يكاد يتنازعا أحد السلطة في القسم
المتوسط من المملكة العربية السعودية . وقيل ان «عتيبة» هي هوازن . - بطن من قيس
عيلان العدنانية - . ومن «هوازن» بنو سعد ، أنصح العرب . وكان النبي عليه السلام رضيعاً
فيهم . رقيمون اليوم قرب الطائف .

الشريف إلى أن عهد اليه بمشيخة رواق الحنابلة . توفي سنة ١٣٢٠ هـ . وقد كان رحمه الله من أجل أهل زمانه علماً وتواضعاً وشهرة^(١) .

والحمولة الثانية هي « آل سيف » ويذكرون انهم من اليمن، نزلوا في بادية الأمر « البلقاء »^(٢) ومنها نزحوا إلى بركة . وهم منتشرون اليوم في « دنابنة » و « طول كرم » و « عرعرّة » و « البروّة » و « المجيدل » و « ترشيحا » و « وكفر كنا » وفي دمشق عرفوا بآل الحنبلي وغيرها. وأول من نزل دمشق من آل سيف هو « الشيخ مصطفى بن سليمان بن سلمان بن محمد مزهر البرقاوي » . أخذ العلم عن علمائها ثم تولى فيها قضاء الحنابلة سنة ١٢٣٠ هـ . وبعد وفاته سنة ١٢٥٠ هـ خلفه في القضاء ولده الشيخ محمد الذي ولد في دمشق عام ١٢٢٠ هـ وتوفي فيها ١٢٩٧ هـ . ثم اشتهرت هذه العائلة بعدئذ باسم « الحنبلي » وما زالت تعرف بهذا الاسم في دمشق^(٣) .

وينسب إلى بركة أيضاً الشهيد المجاهد « محمد سعيد عبد الفتاح » الذي اشترك في معارك القرى المجاورة لحيفا ضد العدوين : البريطانيين واليهود . وأخيراً استشهد محمد في حيفا ، قبل سقوطها بيد الأعداء بقليل . و « أبو بكر » أحد قواد الفصائل ضد الحكم البريطاني الظالم .

وأما مسيحيو بركة فلا يعرفون عن أصلهم شيئاً .

(١) مختصر طبقات الحنابلة ١٧٩ .

(٢) في ص ٢٥١ من تاريخ شرق الأردن ان فريق « السيوف » في البلقاء بطن من « البطاينة » .

(٣) مختصر طبقات الحنابلة ١٥١ و ١٦٤ . ومن آل الحنبلي هؤلاء راغب بن محمد بن مصطفى المار ذكره ولد بدمشق سنة ١٢٦٧ هـ . تولى نيابة قضاء صفد وغيرها . توفي في دمشق سنة ١٣١٤ هـ . ومن أولاده شاعر الحنبلي أحد رجال الحكومة السورية سابقاً .

وفي ١٨/١١/١٩٦١م بلغ عدد السكان في برقة (٣٣٥٢) نسمة - بينهم ١٤٩١ من الذكور و ١٨٦١ من الإناث - جميعهم من المسلمين بينهم ٦٦ مسيحياً .

تشرب القرية من مياه الينابيع المختلفة الموجودة فيها . ويستفيد السكان من عيون المياه الموجودة في أطراف « برقة » في ري أشجارهم وخضارهم . ويرد إليها بعض أهل القرى المجاورة عندما تنضب مياه آبارهم .

يوجد في برقة مسجد حديث شيده المجلس الاسلامي الأعلى سنة ١٣٤٥ هـ . على أنقاض المسجد القديم . وفيها مدرسة ابتدائية (سبعة صفوف) (١) ضمت ٣٣١ طالباً ، يعلمهم ثمانية معلمين تدفع القرية عمالة أحدهم . وفيها أيضاً مدرسة للبنات أنشئت عام ١٩٤٠ م . ضمت ٥١ طالبة تعلمن معلمة واحدة . وبعد النكبة أصبحت مدرسة البنين ثانوية ضمت في عام ١٩٦٦ م - ١٩٦٧ م المدرسي ٥١٧ طالباً ، كما أصبحت مدرسة البنات اعدادية ضمت في العام المذكور ٣٠٠ طالبة .

وفي برقة كنيسة أنشأتها بطريركية اللاتين عام ١٩٢٧ م . وضمنها مدرسة صغيرة بلغ عدد طلابها في صيف عام ١٩٤٤ م . ١٧ طالباً وطالبة يعلمهم معلم واحد .

ومما هو جدير بالذكر ان الانكليز البروتستانت كانوا قد أسسوا لهم مدرسة في برقة عام ١٢٨٣ هـ . وضمت ١٥ طالباً .

(١) كانت العثمانيون أنشأوا في برقة مدرستين واحدة ابتدائية ١٣٠٧ هـ . والثانية رشدية .

ويقدر عدد المدين بالقراءة والكتابة في برقة بـ ٩٥٠ رجلاً .

وفي برقة « مفر منقورة في الصخر » (١) .

* * *

يوجد في أراضي برقة المزاران الآتيان

(١) القبيبات (رجال الضهرة) : يقع في شمال القرية وعلى بعد كيلومتر واحد منها . وهي على قمة جبل مرتفع يعلو (٢١٩٠) قدماً عن سطح البحر . بتكون من غرفتين فيها محراب وقبور دارسة . زار هذا المكان الشيخ عبد الغني النابلسي عام ١١٠١ هـ . وذكره بقوله : (وزرنا في الطريق رجال الظهرة ، وهم مشهورون) .

وقرأت في براءة ملكية من السلطان سليم (٢) بن مصطفى مؤرخه في ١٧ رجب من سنة ١٢٢١ هـ . يحملها « آل سليم » في نابلس ان الدولة العثمانية ولت « السيد محمد الناجي » أحد أفراد العائلة المذكورة أمر أوقاف رجال الضهر ، ويعتقد شيوخ قرية « سيلة الضهر » المجاورة ان هؤلاء الرجال من أولياء الله المتصوفين الصالحين . وهذا ما أرجحه . ويذكر أهل برقة انه كان يحتفل في هذا المكان في اليوم التاسع من ذي الحجة من كل سنة احتفالاً بالغ تشترك فيه وفود القرى المجاورة وتتسابق فيه الخيول وتنشط حفلات الطرب . ولم يبق من آثار

(١) الرقائع الفلسطينية ١٤٨٨ .

(٢) هو السلطان سليم الثالث ، السلطان الثامن والعشرين من ملوك بني عثمان . امتدت سلطنته من ١٧٨٩ - ١٨٠٧ م : ١٢٠٣ - ١٢٢٢ هـ .

ذلك الاحتفال اليوم الاجمعيء بعض الطاعنات في السن في ذلك التاريخ للصلاة والدعاء .

(٢) بايزيد : أو « أبو يزيد » . وهو مزار يتكون من غرفة واحدة . قائمة على جبل شاهق يرتفع ٢٣٧٥ قدماً عن سطح البحر . ويقع شرقي برقة على مسافة كيلومترين منها . وفي هذا المزار قبور دارسة . ويذكر أهل برقة انه مقام لأبي يزيد البسطامي المار ذكره .

والمشهور ان القببات وبايزيد كانتا زاويتين من زوايا الطريقة الصوفية البسطامية كما يتضح ذلك من الوقفتين الموجودتين مع آل البسطامي في نابلس .

وتقع أيضاً في جوار برقة :

(١) الفرديس : وهو المكان الذي بات فيه صلاح الدين الأيوبي في طريقه إلى دمشق ليلة الأحد الموافق $\frac{٧}{٨}$ شوال من عام ٥٨٨ هـ .

ووصف صاحب الفتح القسسي في الفتح القدسي ص ٦١٣ - هذه الزيارة بقوله :

« ورحلنا بعد الظهر - من نابلس - ، وبتنا ليلة الأحد عند عقبة ظهر حمار بموضع يعرف بالفرديسة ، ورتعنا في مروجها الأنيسة . وأصبحنا راحلين ، ونزلنا على جنين » .

(٢) وريّة : تقع في الجنوب الغربي من برقة . وما زالت بقايا جامعها ظاهرة حتى اليوم .

(٣) راشن : تقع في الشمال الغربي من القرية . ولعل كلمة « راشن » تحريف لكلمة « ريشانا » السريانية بمعنى الرئيس والأول .

وفي سوريا ، غيا نعلم ، قريتان تحملان اسم برقة : الأول من أعمال منطقة « الرقة » في محافظة دير الزور والثانية في منطقة جبلة من أعمال محافظة اللاذقية .

بَزَارِيَه

بفتح أوله وثانيه - مع تشديده - وسكون رابعه وفتح خامسه وهاء . تقع في جوار برقة إلى الشمال الغربي منها . تبعد عن نابلس بنحو ٢٠ كم ومساحتها ٥٢ دونماً .

مساحة أراضي بزارية (٤٢٧٨) دونماً منها ٨٠ دونماً للطرق والوديان والسكك الحديدية وتحيط بها أراضي قرى برقة ورامين وعنتبا وكفر رمان . يزرع فيها ما يزرع في برقة وفيها (٤٧٠) دونماً مغروسة بالزيتون ونحو ٣٢٠ دونم مغروسة باللوز والتفاح وغيرها . ويمتني أهل بزارية بتربية الأغنام . وقد بلغت الضريبة المطلوبة منها ١٨ جنيهاً و ٨٣٥ ملا .

كان في هذه القرية عام ١٩٢٢ م (١٨٣) شخصاً بلغوا عام ١٩٣١ م . (٢١٧) نسمة منهم ٩٧ ذكراً و ١٢٠ أنثى ، جميعهم مسلمون ولهم ٤٢ بيتاً . وفي نيسان من عام ١٩٤٥ م قدر وابل (٣٢٠) نفساً يعودون بأصلهم إلى عائلة « سيف » من برقة . وفي ١٨/١١/١٩٦١ كانوا (٥٣٠) نسمة - بينهم ٢٤٠ من الذكور و ٢٩٠ من الإناث - وجميعهم مسلمون .

يوجد في بزارية ينبوع تصب مياهه في خزان خاص أقيم عام ١٩٣٢ م .

ومنه يأخذ السكان حاجتهم من الماء . وفيها بئر نبع أخرى تشرب منها
حيوانات القرية .

وفي القرية مسجد ولا يوجد فيها مدرسة . يرسل الناس أولادهم إلى مدرسة
برقة القرية . وفيها ١٨ رجلاً يلمون بالقراءة والكتابة . وبعد النكبة تأسست
في بزارية مدرستان واحدة للبنين ، وهي ابتدائية كاملة ، ضمت في عام
١٩٦٦ م - ١٩٦٧ م . المدرسي ٥٢ طالباً والثانية للبنات ، وهي أيضاً ابتدائية
كاملة ضمت في السنة المذكورة ٥٤ طالبة .

تقع « خربة المينا » في جوار بزارية وتحتوي على « أساسات وأكوام
حجارة وأبنية وصهاريج نحت في الصخور وشقف فخار وفسيفساء » (١)
والمينا ، من أصل يوناني بمعنى الميناء . وأما خربة « بيطيطة » فتقع بين بزارية
وكفر اللبد .

(١) الوقائع الفلسطينية ص ١٥٩٢ .



مجموعة مشاريق الجرّار

كان لآل الجرّار نفوذ كبير في « صانور » وجوارها . وقد امتد ذلك النفوذ ، في القرن الماضي ، إلى قضاء نابلس . فدعيت القرى التي بسط آل جرّار سيادتهم عليها باسم « مشاريق الجرّار » . لوقوعها بوجه عام في الشمال الشرقي من الديار النابلسية . وها هي القرى التي تقع في قضاء نابلس من هذه المجموعة :

عصيرة الشالية

هي إحدى قرى القضاء الكبيرة . مساحتها « ١٠١ » من الدونمات . دعيت بالشالية تمييزاً لها عن القبلية المار ذكرها . تقع شمالي نابلس يفصل بينها جبل عيبال ، وتبعد عنها بنحو ستة كيلومترات . ترتفع ٢٠٢٥ قدماً عن سطح البحر .

* * *

ينسب إليها « محمد بن محمد العصيري » المقرئ الشافعي المولود في حدود

سنة ٧٧٠ هـ . والمتوفى حوالي سنة ٨٥٠ هـ (١) .

* * *

مساحة أراضي عصيرة الشمالية « ٣٠،٤٩٦ » دونماً . منها تسعة دونمات للطرق والوديان . وتحيط بها أراضي نابلس وطلوزة وياصيد وعزموط وعسكر وبيت إمرين ونصف جبيل واجنسنيا وزواة وبلاطة .

ويعتمد أهل عصيرة في معيشتهم على :

(١) الزيتون وهو مغروس في نحو (٤٠٢٠) دونماً . وهي بذلك تعد سابعة قرى القضاء غرساً له . قال الأستاذ محمود العابدي العصيري :

[أول باب يرتق منه سكان عصيرة الشمالية هو الزيتون ، وما زالوا حريصين على زيادة كمية أشجاره في كل سنة ، وما غرس بعد الحرب العظمى يعادل ضعف ما كان موجوداً قبلها . وهم يخدمونها خدمة طيبة ، مع انهم تعودوا ان يروا الزيتون دورياً ، أي يخصب سنة « وتسمى ماسية » ويمحّل أخرى وتسمى « شلتونا » ولو لم تكن ديونهم كثيرة وفوائدها فاحشة لكفاهم هذا المورد في سنه المعتدلة . وفيما يلي جدول بإنتاج الزيت في بعض السنين :

(١) الضوء اللامع ٤٢/١٠ رجعتنا أن يكون هذا المقريء من عصيرة الشمالية وليس من أختها الجنوبية . وذلك لأن جميع أهل الشمالية من الشافعية وأما أهل القبيلة فليسوا كذلك . كما وان الشمالية عرفت بحبها للعلم منذ القديم والله أعلم !

جدول بانتاج الزيت في بعض السنين :

سنة	كيلو غرام	ملحوظات
١٩٢٠	٣٠٠٤٠٠٠	ماسية
١٩٣٤	١٨٠٤٠٠٠	»
١٩٤٤	٢٠٤٠٠٠	شلتون ، لا تكفي حاجتهم
١٩٥٤	٢٠٤٠٠٠	» » »
١٩٥٦	٣٠٠٤٠٠٠	ماسية
١٩٥٨	٢٠٠٤٠٠٠	» » [١١].

(٢) المزروعات ، وتشمل القمح والشعير والعدس والكرسنة والفلو والسمن والذرة . وتزرع الخضار في دونمات قليلة .

(٣) الأشجار المثمرة ؛ وهي مفروسة في نحو (١٥٠٠) دونم ، كاللوز والعنب والتين والمشمش والتفاح .

هذا ويوجد في عصيرة عام (١٩٤٣ م .) نحو ١٥٠٠ رأس غنم و ٥٠٠ رأس بقر ، فيستفيدون من بيع ألبانها في نابلس وفي صنع القليل من اللبن .

وفي القرية عمر عبر قليل يملون في حيفا وفي الطرق وفي الحفريات

(١) من تاريخناج ١ ، ص ٢٢٢ - ٢٢٣ . عمان ١٩٥٩ م .

الأثرية . وقد بلغت الضريبة المطلوبة منها (٢٣٧) جنيهاً و ١٠٠ مل .
يشرب أهل عصيرة من مياه الأمطار التي يجمعونها في آبار خاصة .

كان في عصيرة سنة ١٩٢٢ م (١١٧٩) نسمة بلغوا في عام ١٩٣١ م (١٥٤٤) نفساً منهم ٧٦٨ ذكراً و ٧٧٦ أنثى ، لهم ٣٢٩ بيتاً . وفي نيسان من عام ١٩٤٥ م . قدروا بـ (٢٠٦٠) نسمة . ويعود هؤلاء السكان بأصلهم إلى شرق الأردن وإلى قرية « جراعة » المنذرة والباقون لا يعرفون عن أصلهم شيئاً . وفي ١٨/١١/١٩٦١ م بلغ عدد سكان عصيرة الشالية « ٣٢٣٢ » شخصاً - ١٥٦٢ من الذكور و ١٦٧٠ من الإناث - .

يوجد في عصيرة مسجدان . وفيها مدرسة ابتدائية كاملة^(١) ضمت (٢٢٠) طالباً يعلمهم ثمانية معلمين . واشتهر أهل هذه القرية بمجهم للعلم . وقد أتم منهم عديدون دراستهم الثانوية ويقدر عدد الأميين فيها بنحو ربع رجالها .

ومن المفيد أن نسجل الإحصاءات التالية عن المعلمين في هذه القرية ، التي ذكرها الأستاذ العابدي في صفحة ٢٢٠ من مؤلفه المار ذكره :

السنة	المعلمون بالقراءة والكتابة	نسبة المعلمين المثوية إلى سكان القرية
١٨٨٤	٦٥	٠.٧
١٩٢٤	٢٩٣	٠.٢٢
١٩٣٤	٥٤١	٠.٣١
١٩٥٤	١٥٣٥	٠.٥٠

(١) أسست مدرسة عصيرة في عام ١٣٠٦هـ أيام الحكم العثماني.

وقال العابدي ايضاً : « فتحت مدرسة البنات في القرية في صيف ١٩٤٧ م والإقبال عليها جيد » . وفي عام ١٩٦٦/١٩٦٧ م المدرسي ضمت مدرسة البنين في عصيرة ٦٠٠ طالب وهي ثانوية كما ضمت مدرسة البنات ، وهي اعدادية ، في تلك السنة ١٦٤ طالبة .

* * *

ومن حوادث عصيرة الشمالية معركتها التي حدثت في ١٧/آب/١٩٣٦ م ، وذلك انه لما مرت ، بالقرب من هذه القرية ، قافلة للسيارات اليهودية تحرسها القوات البريطانية أطلق عليها الثوار النار بكثرة ، وتبادلوا مع ركبائها وحراسها النار . أبلغت الطائفة المرافقة للقافلة الخبر للجيش البريطاني المرابط في نابلس فهرعت قوات كبيرة من الجند مزودة بالمدافع والمصفحات . التقى الجمعان واحتدمت المعركة وامتد خط القتال مسافة تسعة كيلومترات . وبعد قتال استمر أربع ساعات أصيب في خلالها ٢٤ مجاهداً بين شهيد وجريح ، كما أصيب ضابط بريطاني وتعطلت ثلاث سيارات عسكرية (١) .

* * *

تحتوي عصيرة الشمالية على « آثار محملة في القرية ، وإلى الشمال صهاريج منقورة في الصخر ، ومدافن ومغفر وفسيفساء » (٢) .

تقع الحرب الآتية في جوار عصيرة :

(١) خربة الهوا : تقع في شرق القرية وهي عبارة عن « آثار

(١) السفري ، عيسى . فلسطين العربية بين الانتداب والصيرفية ١٢٨/٢ - ١٢٩ .

(٢) الرقائع الفلسطينية ١٦١٨ .

أنقاض « (١) . وفي جنوبها توجد بقعة تعرف باسم خربة الكوز .

(٢) خربة الصياد : تقع في شمال عصيرة وتحتوي على « آثار أنقاض » (٢) .
وللشمال من تقع خربة فليسة .

(٣) خربة نيب : تقع أيضاً في شمال عصيرة . ترتفع ٦٦٧ متراً عن سطح البحر . تحتوي على « آثار أنقاض » (٣) . ويستدل من وقفية موجودة لدى آل البسطامي في نابلس مؤرخه في ١٠ ربيع الأول من عام ٩٠٩ هـ . بأن هذه الخربة كانت في تلك السنة قرية عامرة .

طَلُوزَة

بفتح أوله وضم ثانيه مع التشديد وفتح الزين وهاء في آخرها . لعلها تحريف كلمة طَلُوزَة السريانية ، بمعنى لَنَزَج طيني .

تقع في الشمال الشرقي من نابلس وتبعد عنها (عن طريق وادي الفارعة) بنحو ١٥ كم . مساحتها ٤١ دونماً ترتفع (٥٣٠) متراً عن سطح البحر .

تبلغ مساحة أراضي طلوزة ٥٧٧١٠ دونمات منها عشرة دونمات للطرق والوديان . وتحيط بها أراضي قرى طوباس وطمون وسيريس وياصيد وعصيرة الشمالية وعزموط ودير الحطب وبيت دجن ويقول أهل طلوزة ان أكبر مصدر يرتزقون منه هو مزرعاتهم التي تعتمد على الري في وادي « البادان »

(١) الوقائع الفلسطينية ١٥٩٤ .

(٢) نفس المصدر ١٥٦٥ .

(٣) نفس المصدر ١٥٩٤ .

و « الفارعة » . وتتنحصر في الحضراوات على اختلاف أنواعها ، وأشجار الفواكه كاللوز والمُنْتَاب الذي اشتهرت فيه طلوزة في جميع أنحاء البلاد والمان والتفاح والتين وغيرها . ويعتمدون على أشجار الزيتون في الدرجة الثانية فهو مغروس في نحو ٣٤٠٠ دونم . وكذلك يزرع أهل هذه القرية القمح والشعير والسمسم والذرة وغيرها . وفي أوائل أيار يفادر أكثر السكان قريتهم ويذهبون إلى أراضيهم البعيدة لرعاية مزرعاتها وملاحظتها ولا يعودون إلا في أوائل الخريف .

وفي طلوزة نحو ١٠٠٠ رأس من الغنم ونحو ١٠٠٠ رأس من البقر يستفيدون من ألبانها ويصنعون قليلاً من الجبن . وبعضهم يصنعون السلال ويأتون بالقصب اللازم لها من الغور . وقد بلغت الضريبة المطلوبة من القرية (٣١٧) جنيهاً و ١٥ ملا .

كان في طلوزة عام ١٩٢٢ م . (١١١٦) نسمة . بلغوا في عام ١٩٣١ م . (١٣٧٦) شخصاً منهم ٧١٧ ذكراً و ٦٥٩ أنثى ، جميعهم مسلمون ولهم ٣٢٣ بيتاً . وفي نيسان عام ١٩٤٥ م . قُدرُوا بـ (١٨٣٠) نفساً . وهم ينقسمون إلى خمس حمائل :

(١) الشَقَابِيلَة : وهي أقدم السكان الحاليين . يذكرون أنهم من الجزيرة العربية ، من عشيرة « المَرَاْفَة » . ويقول فؤاد حمزة في كتابه « قلب جزيرة العرب - ص ١٤٧ - ان المَرَاْفَة ، فخذ من آل « صُبَيْح من بني خالد^(١) التي تعد من أقدم القبائل المعروفة .

(١) بنو خالد ؛ بطن من عامر بن صعصعة من العدنانية . وفي القرن الثامن عشر كانت أكبر القبائل النجدية عدداً وأوسعها نواً في الخليج العربي . وكانت سيادتها تشمل جنوبي ←

(٢) الجناحورة ، وتعود بأصلها إلى « جنجار » من أعمال الناصرة .

وأما الحائل الثلاث الباقية وهي « الحشابكة » و « الصلاحات » و « الدبايسة » فيذكرون انهم من بني فزارة «^(١) نزلوا « حلاوة » في جبل عجلون ومنها نزحوا إلى « طلوزة » .

وفي ١٨/١١/١٩٦١ بلغ عدد سكان طلوزة (١٦٦٧) نفساً - ٨٣٦ من الذكور و ٨٣١ من الإناث - وجميعهم مسلمون .

تشرب القرية من مياه الأمطار وإذا ما نفذت هذه أتوا بمياههم من وادي الباذان الذي يبعد عنهم نحو أربعة كيلومترات .

يوجد في طلوزة مسجد قديم يسمونه جامع الأربعين ، وفيها مدرسة للصبيان تأسست في عام ١٣٠٦ هـ في العهد العثماني . في أواخر العهد البريطاني الظالم ضمت (١٦٢) طالباً . ويقدر عدد المدين بالقراءة والكتابة في القرية بنحو نصف رجالها وبعد النكبة أصبحت مدرسة الصبيان اعدادية كاملة بلغ عدد طلابها عام ١٩٦٦ م / ١٩٦٧ م المدرسي .

← العراق والكويت والأحساء وقطر بزعامة أمراء « آل عريم » . وكان زعيمهم « محمد ابن عريم » قد بنى « كوتا - حصناً » على الساحل الشمالي الغربي من الخليج العربي وجمعه مقراً له أثناء رحلاته للصيد والقنص في تلك الجهات . ولما أخذ آل صباح ، أمراء الكويت اليوم ، يتنقون على ساحل الخليج المذكور في القرن الثامن عشر ، وهبهم محمد بن عريم زعيم بني خالد « كوته » المذكور فنزله آل صباح واستقروا في جواره . وأخيراً تغلب السموديون على « بني خالد » وأخذوا منهم إمارة الاحساء .

(١) بنو فزارة ؛ بفتح الفاء والزين ، من مضر من المسدانية . جاء في المبر « وكانت فزارة بنجد ووادي القرى فلم يبق منهم بنجد أحد ، ونزل جيرانهم من طي مكانهم . وذكر أيضاً بأنهم نزلوا فوق ذلك برقةوطرابلس الغرب (ليبيا) وبلاد المغرب - صبح الأعشى ١/٢٠٨ . وفرقة من فزارة ليبيا نزلت فلسطين في أوائل القرن الماضي .

المدرسي ٢٤٢ طالباً . وأنشئت فيها مدرسة للبنات ، وهي ابتدائية كاملة ،
بلغ عدد طالباتها في السنة المذكورة ١٢٤ طالبة .

وتحتوي طلوزة على «أساسات وبقايا أبنية وأبراج للحمام ومدافن وصهاريج
ومقام هارون وجامع الأربعين» (١) .

* * *

وطلكثوسة أيضاً قريه من أعمال مرجعيون في جنوب لبنان .

تقع الحرب الآتية في جوار طلوزة :

(١) خربة سُمَيْط : تقع في الشرق من القريه وقد مر ذكرها .

(٢) خربة عَطْنَفُر : وتحتوي على «أساسات وأكوام حجارة وصهاريج
منقورة في الصخر ومدافن وجنوب خلة الشعب مفر داخلها مدافن
وصهاريج» (٢) .

(٣) خربة العقدة : وبها «بقايا أبنية وقطع معمارية» (٣) .

ومن خربها أيضاً «السَّرْب» (٤) و«مياسى» و«والخزبية» - في الجنوب
الشرقي من طلوزة - وغيرها .

(١) الوقائع الفلسطينية ١٦١٣ .

(٢) الوقائع الفلسطينية ١٥٧١ .

(٣) الوقائع الفلسطينية ١٥٧١ .

(٤) السرب : هنا بمعنى الطريق والوجهة . جمعها أسراب .

العقربانية

يقال لذكر العقرب «عُقْرُبَان» . فلعلها سميت بذلك لوجود هذه الحشرة بكثرة فيها وتقع نحو الشمال الشرقي من نابلس وعلى مسافة ١٨ كم منها . تقع ضمن أراضي طولوزة . كان بها عام ١٩٣١ م (٣٨) شخصاً منهم ١٩ ذكراً ومثلهم من الإناث ، لهم ثمانية بيوت وجميعهم مسلمون . وفي ١/٤/١٩٤٥ م كانوا (٩٠) نفساً . وفي ١٨/١١/١٩٦١ م كان في العقربانية (١٤٧) نسمة - منهم ٧٣ من الذكور و ٧٤ من الإناث - .

وفي العقربانية مدرسة ابتدائية - اعدادية للبنين ، تابعة لوكالة الفوث ، ضمت في عام ١٩٦٦ - ١٩٦٧ م المدرسي ١٧٣ طالباً و ٦٧ طالبة .

* * *

خربة الملاححة : بقعة مسكونة أخرى تقع ضمن أراضي طولوزة . وهي قريبة جداً من العقربانية المتقدم ذكرها . كان في هذه الخربة ١٨/١١/١٩٦١ م (١٣١) نسمة ٦٣ ذكراً و ٦٨ أنثى - .

البادات

بفتح الباء والذال ونون في آخره . وبعضهم يلفظ الدال ذالاً . تقع في الجنوب الشرقي من طولوزة . واليها نسب الوادي المسمى باسمها . وكانت قريتنا هذه تحمل نفس الاسم Baddan في العهد الروماني . وموقعها اليوم يعرف باسم «خربة الفروة» وتحتوي على « أنقاض جدران وأساسات وقطع أعمدة وحجارة

مدقوقة ومغفر وطريق قديمة يتفرع منها مر .

وفي الباذان، وتقع ضمن أراضي طولوزة، حسب احصاءات ١٨/١١/١٩٦١م (٤٤٦) نسمة بينهم ٢٤٤ من الذكور و٢٠٢ من الاناث. وقد أقيم فيها مدرستان: واحدة للبنين وهي ابتدائية كاملة ضمت في عام ١٩٦٦ - ١٩٦٧ م المدرسي ٧٢ طالباً والثانية للبنات، أعلى صفوفها الرابع الابتدائي بها حسب احصاءات السنة المدرسية المذكورة ٢٩ طالبة .

الفارعة

تقع في أراضي طولوزة . وعلى بعد ٧ أميال للشمال الشرقي من نابلس . كما تقع بين قريتي طوباس وطولوزة . كان بها في ١٨/١١/١٩٦١ م (٤٨٥) شخصاً بينهم ٢٤٨ من الذكور و٢٣٧ من الاناث .

وتشمل الفارعة « برج الفارعة » و « تل الفارعة » ويبعدان عن بعضها بنحو كيلومتر واحد ويحتوي البرج على « جدران حظيرة متهدم وبرج وخندق اصطناعي أو بركة »^(١) . ويحتوي على « تل أنقاض وأساسات ومغفر وصخور منحوتة وأرض مرصوفة بالفسيفساء »^(٢) .

والمعروف ان بلدة « ترصة »^(٣) المدينة العربية الكنعانية الجميلة كانت تقوم على « تل الفارعة » هذا . وفي العصور الوسطى كانت عبارة عن قرية .

(١) الوقائع الفلسطينية ١٤٨٨ .

(٢) نفس المصدر ١٥٣٢ .

(٣) بمعنى (فرج) أو (انشراح) . وقد دمرها القائد اليهودي « يوشع » في غاراته على البلاد في القرن الثاني عشر قبل الميلاد .

وقد جرت حفريات أثرية في موقع تل الفارعة من سنة ١٩٤٦ م إلى سنة ١٩٥٩ م عثروا فيها على سكاكين صوان ومكاشظ لتنظيف الجلد ومسناات أحجار وأزاميل صوانية وأجران من حجر ومناشير صوانية تعود بتاريخها إلى العصر الحجري القديم . كما عثروا على آثار من مخلفات العصر الحجري الحديث . وأظهرت الحفريات أيضاً عن وجود تخطيطات سليمة لمباني عديدة تعود بتاريخها إلى العصور البرونزية القديمة (٣٠٠٠ - ٢٠٠٠ ق . م) والمتوسطة ، وعن شارع يمتد إلى سور المدينة وقد انتشرت على جانبيه المساكن . وقد عثر على مخزنين للآنية الفخارية . وربما كانت الفاخورة قريبة من ذلك المكان (١) .

وفي الفارعة ثلاث مدارس لوكالة الغوث : مدرستان للبنين ضمتا (٧٦٠) طالباً في صفوفها الاعدادية والابتدائية ومدرسة اعدادية - ابتدائية للبنات بها ٥٩٥ طالبة .

ياصيد

تقع في الشمال الشرقي من نابلس وعلى مسافة نحو ١٥ كم منها . وهي مبنية على جبل يرتفع ٢٢٤٠ قدماً عن سطح البحر . وتعد مناظرها من أجمل المناظر الطبيعية مساحتها ٤٢ دونماً . وأما مساحة أراضيها فتبلغ ٩٢٢٢ دونماً منها خمسة دونمات للطرق والوديان . وتحيط بها أراضي قرى طلوزة وعصيرة الشمالية وسيريس وجبع وبيت إمرين . تزرع فيها الحبوب والقطن والقليل من الخضرة . فيها (٤٢٥) دونماً مفروسة باللوز والعنب والتين وغيرها من

(١) للتفصيل راجع للمابدي : الحفريات الأثرية في الأردن وفلسطين خلال ١٩٥٠ . ص ٢٢ - ٢٣ .

الفواكه . وتربى الأبقار والأغنام في ياصيد بنسبة حسنة فيستفيد الناس من ألبانها ولحومها . وقد بلغت الضريبة المطلوبة منها (٧٩) جنيهاً و ٦٣٩ ملاً منها ٣٠ جنيهاً و ٩٨٤ ملاً ضريبة أغنام .

كان في ياصيد سنة ١٩٢٢م (٣٠٨) نسبات وفي ١٩٣١م بلغوا (٣٧٢): منهم ١٨٨ ذكراً و ١٢٠ أنثى وجميعهم مسلمون ولهم ٦٧ بيتاً. وفي نيسان ١٩٤٥م قدروا بـ (٤٨٠) نفساً . وينقسم هؤلاء السكان إلى عائلتين : عائلة المشاقي الآتي ذكرها وعائلة ظاهر العمر التي تقول انها تعود بأصلها إلى شفاعمرو من أعمال عكا وانهم من سلالة «ظاهر العُمَر»^(١) الزعيم الفلسطيني المشهور. وفي ١٨/١١/١٩٦١م كان في ياصيد ٧١٤ عربياً - ٣٦١ من الذكور و ٣٥٣ من الاناث - جميعهم مسلمون .

تشرب القرية من مياه الأمطار . فيها جامع وليس فيها مدرسة ويرسل أهلها أبناءهم إلى مدارس القرى المجاورة . وفيها ٣٨ رجلاً يلمون بالقراءة والكتابة .

وبعد النكبة تأسست فيها مدرستان واحدة للصبيان وهي اعدادية بلغ عدد طلابها في عام ١٩٦٦ - ١٩٦٧ م . ١٢٩ طالباً والثانية للبنات وهي ابتدائية كاملة ضمت في السنة المذكورة ٥٦ طالبة .

* * *

(١) مر ذكر هذا الزعيم في صفحات متعددة من ق ١ ج ١ من هذا الكتاب فانظرها . وفي ص ٦٥ من عدد شباط ١٩٥٦ من مجلة «أوراق لبنانية» ان ظاهر العمر منذ هو الجدل الأعلى للرحوم فخري البارودي الدمشقي ، الذي قارع الفرنسيين في سوريا طوال أيامه وقاله من السعجن والمحاكمة والنفي والتشريد الشيء الكثير .

يوجد في الجهة الغربية من القرية مسجد قديم لا تزال جدرانها الأربعة قائمة بمجارتها الضخمة ونوافذها الواسعة ، كما وان آثار مأذنته ظاهرة للعيان في زاويته الشمالية الغربية . وفي الجانب الشرقي منه توجد آثار لبقايا ثلاث غرف وبئر ماء يسمى « بئر المدارس » . فمن المحتمل ان هذه الغرف كانت تستعمل كمدرسة بدليل تسمية هذا البئر بالإسم المذكور . وتوجد على باب المسجد الكتابة الآتية : « بسم الله الرحمن الرحيم . انما يعمر مساجد الله من آمن بالله واليوم الآخر . جدد هذا المسجد المبارك ووقفه لوجه الله تعالى طلباً في ثوابه الجزيل يوم يجزي الله المتصدقين ولا يضيع أجر المحسنين الجناب العالي المولوي الشمسي محمد بن سليمان بن مشتاق أتابه الله . بتاريخ العشر الآخر من جهاد الآخر سنة عشرين وثمان مائة . أحسن ما فيها » .

وابن مشتاق هذا كان من مشايخ جبل نابلس في القرن التاسع للهجرة - القرن الخامس عشر للميلاد - . وما زالت أحفاده تقيم في ياصيد إلى يومنا هذا . ويذكر السكان ان زعامة هذه العائلة على ياصيد وما جاورها من القرى كمصيرة وطلوزة وطمّون وطوباس ظلت قائمة إلى أن تمكن آل جرار وآل النمر من القضاء عليها في القرن الثاني عشر للهجرة . ويوجد الآن في ياصيد بقايا بناية ضخمة ما زالت آثار سورها وغرفها وسجنها واسطبلاتها باقية إلى اليوم . والظاهر انها كانت مقرّاً لاقامة زعماء المشايخين هؤلاء .

وفي ص ١٦٤٠ من الوقائع الفلسطينية ان ياصيد تحتوي على « جامع مهدم على بابه كتابة ومثدنة . وبناء معقود (دار أبي ظاهر) وعقود وصهاريج وكتابة في جامع عمري في القرية ومدافن منقورة في الصخر » .

طَمّون

بفتح أوله وضم ثانية مع التشديد وواو ونون . قرية تقع في الشمال الشرقي

من نابلس وعلى مسافة ٢٣ كم منها . وتبعد عن طريق نابلس - طوباس بنحو ثلاثة كيلو مترات . وترتفع عن سطح البحر ٣٧٠ متراً . مساحتها ١٥٨ دونماً ٤ وهي بذلك رابعة قرى القضاء في كبرها . وثالثتها في ما تملكه من أراضي فقد بلغت مساحة أراضيها ٩٨٠٨٠ دونماً للطرق والوديان وما إليها . وتحيط بها أراضي قرى طوباس وطلوزة وبيت دجن وغور الفارعة . يعتني الأهليون بتربية الأغنام والأبقار ويحنون منها أرباحاً وفيرة فيصنعون من ألبانها اللبن والقليل من السمن ويستفيدون من صوفها في صنع « المفارش » ومفردها « مفرشة » وهي كالبيسط تصلح للفرش في البيوت . وعرفت طمون أيضاً بصنع بيوت الشعر والخيرجة (جمع خُرج) والأكياس والحبال . ويقدر عدد ما لدى أهلها من غنم بنحو ٥٠٠٠ رأس ومن بقر نحو ١٥٠٠ رأس . ومورد رزق أهل طمون الثاني يأتيهم عن طريق الزراعة . فيزرعون الحنطة والشعير والعدس والبقول والسهم والذرة وغيرها وقليلاً من الخضرة . وأما أشجارها فقليلة والزيتون مفروس في نحو ٥١٠ دونمات والوز في ثلاثين دونماً .

ويشتغل بعض السكان من طمون في صنع المكناس - الذاعمة - . ولما كانت أهم أرزاق الطمونيين تأتيهم عن طريق مواشهم فان معظمهم يتنقلون معها يرتادون لها المرعى والكلاً في أراضي القرية الواسعة وبخاصة في أراضيها المجاورة للغور . وقد بلغت الضريبة المطلوبة من هذه القرية ٤١ جنيهًا و ٢٣٠ ملا .

كان في طمون سنة ١٩٢٢ م (١٣٤٥) نفساً بلغوا في عام ١٩٣١ م (١٥٩٩) منهم ٧٨٨ ذكراً و ٨١١ أنثى ، مسلمون ، لهم ٣١٦ بيتاً . وفي نيسان من عام ١٩٤٥ م قدروا بـ (٢٠٧٠) نسمة ولا يعرفون عن أصلهم شيئاً . انما أرجح انهم يهودون بأصلهم إلى شرق الأردن وإلى بعض قرى البلاد ، كما وان بينهم عدداً قليلاً من المصريين . وفي ١٨/١١/١٩٦١ بلغ عدد سكان طمون (٢٥٩٣) شخصاً - منهم ١٢٠٨ من الذكور و ١٣٨٥ من الإناث بينهم ٥ من المسيحيين - .

يشرب السكان من مياه الأمطار وإذا نغسد ماؤها أتوا بمياههم من وادي الفارعة الذي يبعد عنهم نحو ثلاثة كيلومترات .

يوجد في طمون جامع وفيها مدرسة - أسست عام ١٣١١ هـ في العهد العثماني - ضمت (تموز ١٩٤٤ م) ١٠٥ طلاب . ويقدر عدد الملمين بالقراءة والكتابة فيها بـ ١٥٦ رجلا . وبعد النكبة أصبحت هذه المدرسة اعدادية كاملة ضمت في عام ١٩٦٦ - ١٩٦٧ م المدرسي ٣٧٧ طالبا وأنشئت في القرية مدرسة للبنات وهي ابتدائية كاملة بلغ عدد طالباتها في العام المذكور ٢٢٨ طالبة .

تقع الحرب الآتية في جوار طمون :

- (١) خربة (امقينية) : تحتوي على « أساسات وصهاريج » (١) .
- (٢) خربة حُمصَة : تحتوي على « أساسات وحوض مهدم » (٢) .
- (٣) بَصَلِيَّة : وبعضهم يكتبها « بَسَلِيَّة » . تحتوي على « أساسات أبنية وعقد وبقايا حصن على نشز من الأرض وصهاريج » (٣) .
- (٤) خربة عاطوف : ينزلها القرويون أيام المواسم الزراعية . وتحتوي على « أسس ومناثر وصهاريج وآبار » (٤) .

(١) الرقائق الفلسطينية : ١٥٩٠ .

(٢) المصدر نفسه ١٥٤٠ .

(٣) المصدر نفسه ١٥٢٤ .

(٤) المصدر نفسه ١٥٧١ .

تقع هذه الخرب الأربيع في الجنوب الشرقي من طمون .
(٥) خربة أم الكُبَيْش : ويقال لها « عرقان الحمام » . وهي عبارة عن
« جدران وأكوام حجارة »^(١) .

(٦) خربة أم حجر : وتعرف أيضاً باسم « ظهرة حمصة » تقع في الجنوب
من خربة حمصة . وهي عبارة عن « محرس » .

(٧) خربة تل أبي رمح : تقع في الجهة الشمالية من خربة بصلية . وقد مر
ذكر هذا التل في موضع آخر من هذا الكتاب .

عين شبلنة

عين ماء ، تقع في الجنوب من أراضي طمون ، وللشرق من « خربة سالم » ،
المتقدم ذكرها ، بنحو كيلومترين . وتسقي مزروعات أراضي بيت دجن
وسالم وطمون المجاورة لها .

كان في هذه البقعة في ١٨/١١/١٩٦١ م (٢٨٩) نسمة - ١٤٤ ذكرأ
و ١٤٥ أنثى - .

(١) الوقائع الفلسطينية ١٦١٧ .

طُوبَاس

تقع في الشمال الشرقي من نابلس وعلى بعد عشرين كيلومتراً منها ، كما تبعد ٣٥ كم عن جنين . تعلو عن سطح البحر ٣٧٥ متراً ، ومساحتها ٢٠٤ دونمات ؛ وهي بذلك تعد أكبر قرية في قضاء نابلس .

تقوم طوباس على البقعة التي كانت تقوم عليها بلدة (تاباص) ، بمعنى ضياء أو بهاء ، العربية الكنعانية . وذكرت في العهد الروماني باسم « ثيبس - Thebes » وكانت تقع على الطريق العام بين نابلس وبيسان . وقد عرفها العرب باسمها الحالي واشتهر منها « ابراهيم بن عيسى بن غنايم الطوباسي الحنبلي » . درس في نابلس سنة ٧٦٨ هـ . على الزيتاوي وتوفي في دمشق في أواخر سنة ٨٣٦^(١) هـ .

وقد أصيبت هذه القرية بخراب عظيمة من جراء الزلزلة التي حدثت سنة ١٢٥٢ هـ^(٢) .

* * *

(١) السنخاري ، الضوء اللامع ١/١١٦ .
(٢) رستم أسد ، المحفوظات الملكية المصرية ٣/٢١٠ .

بلغت مساحة أراضي قرية طوباس ٣١٣٤١٢٣ دونماً منها ٣٥٠ دونماً للطرق والوديان وما إليها . وتحيط بها أراضي قرى تياسير والمُغَيَّر - قضاء جنين - ورايا والكفير وعقابة والجديدة وسيريس وطلوزة وطمون ونهر الأردن وقضاء بيسان .

ويعتمد أهل طوباس في معيشتهم (عام ١٩٤٣ م) على :

(١) الزراعة : فهم يزرعون الحبوب والقطاني وقليلاً من الخضار .

(٢) الماشية : ويعتمد أهل هذه القرية على الماشية في قسم من معيشتهم فيعنون بتربية الأغنام والبقر . ويقدر عدد أغنامها (١٩٤٣ م) بنحو ١١ ألف رأس وعدد أبقارها بنحو ٥ آلاف . وهم يستفيدون من لحومها وصفوها وألبانها ويصنعون الجبنة وشيئاً من السمن . هذا وترعى الماشية في أحراش طوباس التي تقدر مساحتها بـ ٣٩ ألف دونم^(١) .

(٣) التجارة : وفي طوباس بعض التجار يزاولون بيع الأقمشة والبن والسكر وغيرها في حوانيتهم لسكان القرى المجاورة .

(٤) الأشجار : وهي في طوباس قليلة وأكثرها الزيتون المغروس في نحو ٢٧٠٠ دونم وبها أيضاً ١٠٨٦ دونماً مغروسة باللوز والعنب والتين وغيرها .

(٥) الفحم : ويصنعون قليلاً منه من أخشاب الأحراش المجاورة . هذا

(١) وهذه الأحراش هي : حرش ايزيق مساحته ١٦ ألف دونم وحرش وادي الخشنة ومساحته عشرة آلاف دونم وحرش جباريس ومساحته أربعة آلاف دونم . وحرش برزة ومساحته تسعة آلاف دونم .

ويصنع بعضهم الأكياس والحبال التي يحتاج اليها من شعر الماعز وصوف الغنم .
ولما كانت أراضي طوباس مترامية الأطراف فإن معظم سكانها يقضون
أكثر أيام السنة في بيوت الشعر مع مواشيهم للعناية بها وبأراضيهم مما جعل
العادات البدوية تسود حياتهم ووسائل معيشتهم .

وقد بلغت الضريبة المطاوعة من طوباس (٦٤٢) جنيهاً و ٢٨٠ ملا .

كان في طوباس سنة ١٩٢٢ م (٣٤٤٩) نسمة . وفي عام ١٩٣١ بلغوا
(٤٠٩٧) شخصاً يوزعون كما يلي :

ذكور	اناث	
٢٠٥٦	٢٠١٢	المسلمون
١٤	١٥	المسيحيون
٢٠٧٠	٢٠٢٧ = ٤٠٩٧ عربياً .	المجموع

يقيمون في ٧٧٣ بيتاً . وفي نيسان ١٩٤٥ م قدروا بـ (٥٤٤٠) نفساً بينهم
٦٠ من المسيحيين وينقسمون الى ثلاث حمائل . والعائلات التي تشملها هذه
الحمائل لا تعود بنسبها إلى أصل واحد بل تختلف كل عائلة في ذلك عن
الآخرى .

أما تلك الحمائل فهي :

(١) حمولة الدراغمة : وتشمل نحو نصف سكان طوباس . وعائلاتها كثيرة

ويعودون بأصلهم إلى شرق الأردن والخليص وعرب المساعيد والطفيلة ومختلف القرى .

(٢) حمولة الصوافطة : وتضم نحو ثلث السكان وعائلاتها التي تتألف منها تعود بأصلها إلى شرق الأردن والسلط وإلى دبوريه من أعمال الناصرة . وتشمل هذه الحمولة المسيحيين في طوباس ويعودون بأصلهم إلى الناقورة وإجنسنا وصلخد^(١) .

(٣) الفقهاء : تتألف من عائلات متعددة . منها « الزعبيية » وهم من أعقاب عبد القادر الجيلاني^(٢) أو الكيلاني (٤٧١ - ٥٦١ هـ : ١٠٧٨ - ١١٦٦ م) مؤسس الطريقة القادرية . وهو شريف حسني من كبار الزهاد والمتصوفين . خرج جد الزعبيية ، الذين تفرقوا منه ، من العراق ونزل في أول أمره حلب ومنها نرح إلى طرابلس الشام ، وبعد حين خرج بعض أبنائه إلى حوران وإلى غيرها من البلاد الشامية^(٣) . والزعبيية منتشرون في الناصرة وقرائها^(٤) وفي يافا وحيفا والسلط وجبل عجلون وطرابلس وبيروت (عائلة الحمصاني)^(٥) وغيرها .

(١) تقع بالقرب من الحدود الأردنية - السورية وعلى مسيرة ٣٣ كم للجنوب الغربي من السويداء عاصمة المحافظة . كان في صلخد عام ١٩٦٠ (٥٦٦٥) نفراً .

(٢) نسبة الى جيلان التي ولد فيها . وهي من أعمال إيران . ثم انتقل منها إلى بغداد شاباً وتوفي بها .

(٣) بيك : تاريخ شرقي الأردن وقبائلها ص ٣٠٢ و ٣٢١ .

(٤) منصور أسعد القس . تاريخ الناصرة ٢٠١ . القاهرة .

(٥) ينسب الى هذه العائلة الشهيدان الشقيقان محمد ومحمود الحمصاني اللذان أمر جمال باشا السفاح بإعدامهما شتقاً فجر يوم السبت ٢١ آب من عام ١٩١٥م بتهمة التعريض على الانفصال عن الدولة العثمانية والعمل على استقلال البلاد العربية .

والزعبية في شرق الأردن أكبر وأقوى جمولة في ناحية (الرمثا) كما وانها
أكثر عشائر حوران عدداً ولهم ١٦ قرية (١) .

ومن العائلات التي تتألف منها جمولة القهما (المرايرة) ، ويذكر بعضهم
أنهم سامريون من (خريد 'دقة') ثم أسلموا .

وفي ١٨/١١/١٩٦١ بلغ عدد سكان طوباس (٥٧٠٩) أنفس ، مسلمون ،

قال الزركلي في « الاعلام » : ٣١٨/٧ و ٣١٩ - : « محمد بن مصباح الحمصاني ←
← ١٣٠٥ - ١٣٣٤ هـ : ١٨٨٨ - ١٩١٥ م حقوقي . حصل على شهادة دكتور في الحقوق
من باريس سنة ١٩١٢ م . كان محامياً خطيباً كاتباً باحثاً . وهو من الافراد القلائل الذين
تشبهوا للحركة الصهيونية في أيامه وكتبوا محذرين من استفحالها . وله كتاب فيا أسماء « دعاة
الفكرة الصهيونية » .

ومحمد الحمصاني هذا هو الذي أذاع في عام ١٩١٤ م القرار الذي اتخذته « جمعية العربية
الفتاة » - التي هو أحد أعضائها - شعاراً لها مكوناً من الألوان الثلاثة التي تمثل الدول العربية
الكبرى . الثلاث : الأبيض للامويين والأسود للعباسيين والأخضر للفاطميين . ولما أعلن
الشريف الحسين بن علي ثورته على الحكم العثماني عام ١٩١٦ م اقترح عليه استعمال الألوان الثلاثة
مضافاً اليه علم الاشراف الأحمر الذي رفع خلال السنة الأولى من الثورة فاقنتع الشريف بالفكرة
وعمد الى تطبيقها . موسى سليمان ، غربيون في بلاد العرب ص ٢٧٣ عمان ١٩٦٩ م .
وللتفصيل حول العلم العربي راجع ما كتبه السيد موسى في العدد ١٣٨ - أيار ١٩٧٠ - من
مجلة العربي تحت عنوان « العلم العربي في أداره » التي مر عليها من أوائل القرن الحاضر
الى اليوم - .

والعلم المذكور هو الذي اتخذته الفلسطينيون علماً قومياً لهم .

وأما محمود الحمصاني فقد ولد سنة ١٣٠١ هـ : ١٨٨٤ م فقد اشتغل بالتجارة فكان من
كبار تجار بلده .

(١) حنا أبي راشد ، حوران الدامية ٣٦٦ بيروت ١٩٦١ .

بينهم ٣٩ مسيحياً - ٢٧٣٩ من الذكور و ٢٩٧٠ من الإناث - يؤلفون
١١٩٦ عائلة .

تشرب طوباس من مياه الأمطار وفي حالة نضوب آبارها التي تجمع
فيها يستقي الأهليون من نبع الفارعة الذي يبعد عن القرية بنحو خمسة
كيلومترات .

وفي طوباس مسجد بني عام ١٣٣٩ هـ من تبرعات السكان وفيها مدرستان
واحدة للبنين - تعود بتأسيسها إلى عام ١٣٠٦ هـ ، أيام العثمانيين - ، ابتدائية
كاملة ، ضمت في تموز من عام ١٩٤٤ م ٢٧٥ طالباً . وأخرى للبنات تأسست
سنة ١٩٣٥ م ذات معلمة واحدة عند طالباتها ٤٠ . وفي القرية مدرسة
أهلية أخرى يداوم عليها نحو ٣٥ تلميذاً . وأحصي عدد الملمين بالقراءة
والكتابة في طوباس فبلغوا ٢٥١ رجلاً .

وما هو جدير بالذكر ان البروتستانت الإنكليز كانوا قد أسسوا في طوباس
في عام ١٢٩٣ هـ مدرسة بلغ عدد طلابها ٨ . وبعد النكبة أصبح في هذه
القرية مدرستان للبنين : واحدة تضم صفوفاً اعدادية وثانوية بلغ عدد طلابها
عام ١٩٦٦ - ١٩٦٧ م (٤٤٩) طالباً والثانية ابتدائية كاملة ضمت في السنة
المذكورة (٧٣٨) طالباً . وأما مدرسة البنات فقد بلغ عدد المداومات فيها
في السنة المدرسية المذكورة ٦٠٠ وأعلى صفوفها الأول الثانوي .

ذكرت الوقائع الفلسطينية (ص ١٦١٣) طوباس ، بأنها « قرية على موقع
قديم . بها أساسات ومدافن وصهاريج ومعاصر ومغر ونحت في الصخور » .

* * *

وبعد النكبة تأسست في طوباس بلدية ، وهاك وارداتها ونفقاتها عن

أربع سنوات :

<u>السنة</u>	<u>الواردات (بالدنانير)</u>	<u>النفقات بالدنانير</u>
١٩٥٦	٤٤٠٠	١٩٠٠
١٩٥٧	٢٥٠٠	١٣٠٠
١٩٥٨	٤٣٠٠	٢١٠٠
١٩٦٥	١٢٢٠٠	٥٦٠٠

وفي العدد ١٨٩١ بتاريخ ١٦ / كانون الأول / ١٩٦٥ م من الجريدة الرسمية الأردنية أعلنت طوباس مركزاً لقضاء يتبعه القرى الآتية :

- ١ - طوباس .
- ٢ - تياسير بما في ذلك المالح .
- ٣ - طلوزة بما في ذلك النصارية (خربة سالم) والفارعة والباذان .
- ٤ - طمون .
- ٥ - عَقَابَة .
- ٦ - بردله مع خربة قاعون .
- ٧ - بزيق (خربة) .
- ٨ - الدير (خربة) .
- ٩ - البيضاء (خربة) .

١٠ - ميجان السمن (خربة) .

١١ - كَشْنَدَة (خربة) .

وتقع البقايا الأثرية التالية في أراضي طوباس :

أولاً : ما يقع منها شرقي طوباس أو في جنوبها الشرقي :

(١) خربة عينون : لعلها تحريف لـ (عين فونا) وهو اسم سرياني بمعنى عين السمكة . ترتفع ٤٣٩ متراً عن سطح البحر . وتحتوي على « أنقاض قرية وجدران عقود ومقام وصهاريج وأحواض بسلام وصخور منحوتة ونقر في الصخور »^(١) .

(٢) خربة يَرْزَة : تحتوي على « جدران مهدمة وأساسات وقطع منقوشة ومفر ومدافن وصهاريج »^(٢) .

(٣) خربة السمراء : وتحتوي على « أنقاض جدران »^(٣) .

(٤) خربة موقية : بها أنقاض جدران وصهاريج وإلى الشمال محرس^(٤) .

(٥) خربة أم القسطن : بها « أساسات وأكوام حجارة »^(٥) .

(١) الرقائع الفلسطينية ١٥٧٤ .

(٢) نفس المصدر ١٥٩٥ .

(٣) نفس المصدر ١٥٥٧ .

(٤) نفس المصدر ١٥٩٢ .

(٥) المصدر نفسه ١٥٢١ .

(٦) خربة الغرور : بها « بقايا حظيرة مستطيلة وبرج ومدافن وصهاريج وأساسات وطريق رومانية »^(١) وفي جنوبها الشرقي تقع « مخاضة أبو سدرة » .

(٧) خربة السويداء : وتحتوي على « مدافن وناووس ومحرس »^(٢) على بعد ميلين من نهر الأردن .

(٨) خربة جنيدية : وتحتوي على « أساسات »^(٣) . تقع بالقرب من نهر الأردن .

(٩) خربة أم القباء : وهي مشتركة بين طوباس وتياسير .

ثانياً : ما يقع منها في شمال طوباس وشمالها الشرقي :

(١) تل الرَدْعَة : وهو عبارة عن « تل أنقاض وآثار جدران مبنية بالحجارة وبقايا معاصر من البازلت وإلى الغرب مقبرة رومانية وبوابة مبنية بالحجارة وأساسات حجارة بناء بقرب العين، إلى الشمال تل أنقاض صغير »^(٤) . ينخفض التل (١٩٩) متراً عن سطح البحر .

(٢) خربة جَبَّارِيس : ترتفع ٣٠٠ متر عن سطح البحر . بها « جدران

(١) الرقائع الفلسطينية ١٥٧٥ .

(٢) نفس المصدر ١٥٥٨ .

(٣) الرقائع الفلسطينية : ١٥٣٦ .

(٤) نفس المصدر ص ١٤٩٩ و ١٦٢٠ .

أبراج متهدمة، وأساسات وأعمدة وأرض مرصوفة بالفسيفساء وناووس مكسور
وعتبات أبواب عليا ومدافن منقورة في الصخر» (١) .

ومن خرب طوباس أيضاً :

سَلْحَب : تقع في شمال طوباس وللشرق من عقابة . ترتفع ٤٠٠ متر عن
سطح البحر . و (خربة كَشْنَدَة) وتقع في جنوب طوباس وتحتسوي على
« أنقاض أبنية » (٢) و « تل الحَمَّة » وهو عبارة عن « تل أنقاض به آثار
جدران ومدافن منقورة في الصخر » (٣) . كانت تقوم على هذا التل قرية
« حَمَّات » الكنعانية . وغيرها :

ابزيق

بكسر أوله وسكون ثانيه وكسر ثالثه وياه وقاف . تقع في الشمال الشرقي
من « طوباس » ، وفي ظاهر قرية رابا - من أعمال جنين - الجنوبي الشرقي .
تقوم على بقعة قرية « بَزَق » ، بمعنى بذر البذار ، الكنعانية . وفي العهد
الروماني حرف اسمها إلى « بزق - Bezec » . تقع على الطريق العام بين نابلس
وبيسان .

وفي « ابزيق » قبر يقال له « الشيخ بزقين » يذكر الناس انه ولي من

(١) الوقائع الفلسطينية ١٥٣٣ .

(٢) نفس المصدر ١٥٨٢ .

(٣) نفس المصدر ١٤٩٧ .

أولياء الله . فلعله كان في هذه البقعة معبد لسكانها القدماء الكنعانيين . يرتفع « رأس ابزيق » (٢٤٠٤) أقدام عن سطح البحر .

كان في إبزيق في ١٨/١١/١٩٦١ م (١٦٤) نسمة ؛ بينهم ٧٩ من الذكور و ١٨٥ من الإناث ، مسلمون بينهم ٣ من المسيحيين .

وتعرف هذه القرية الصغيرة باسم « خربة إبزيق » وهي تقع في أراضي طوباس وتحتوي على « آثار أذقاض وصهاريسج ومغائر » (١) .

الساكوت

بفتح السين وتشديدها وضم الكاف وطاء . وتعرف أيضاً باسم « خربة الساكوت » . تقع في الشمال الغربي من طوباس ، بالقرب من مصب « وادي المالح » في نهر الأردن ، كما تقع للشرق من « مخاضة فتال » .

تحتوي هذه الخربة على « أساسات وأكوام حجارة وشقف فخار على سطح مساحة ممتدة وأساسات على عين ومقبرة قديمة إلى الشمال » (٢) .

كان في الساكوت في ١٧/١١/١٩٦١ م (١٤٠) شخصاً - من المسلمين - بينهم ٧٤ ذكراً و ٦٦ أنثى . وهذه القرية الصغيرة أقيمت في أراضي طوباس .

(١) الرقائع الفلسطينية ١٥١٢ .

(٢) الرقائع الفلسطينية ١٤٩٨ .

الدّير

أر « خربة الدّير » . تقع في أراضي طوباس وفي ظاهرها الجنوبي - الشرقي . بلغ عدد ساكنيها في ١٨/١١/١٩٦١ م (١٠٩) نسمة بينهم ٥٩ من الذكور و ٥٠ من الإناث - جميعهم مسلمون بينهم مسيحي واحد . وتحتوي هذه الخربة على « أكوام حجارة وأساسات » (١) .

بَرْدَلَة

بفتح الباء وسكون الراء وفتح الدال واللام وهاء . تقع في الشمال الشرقي من طوباس ، كما تقع للشرق من « رابا » . بلغ عدد سكان « خربة بَرْدَلَة » ، والتي أقيمت في أراضي طوباس ، في ١٨/١١/١٩٦١ م (٣٦٧) نسمة بينهم ١٨٨ من الذكور و ١٧٦ من الإناث ، جميعهم مسلمون . وتحتوي بردلة على « أساسات ومدافن منقورة في الصخر وناووس مكسور وحجر طاحونة ومغز » (٢) .

ولوكالة الغوث في بردلة مدرستان واحدة للبنين تضم صفوفاً ابتدائية واعدادية بها ٣٦٢ طالباً والثانية ابتدائية للبنات بها ١٣٧ طالبة .

وتقع « خربة قاعون » للشمال من بردلة ، تحتوي على « خرابات شرقي

(١) الوقائع الفلسطينية ص ١٥٤٦ .

(٢) نفس المصدر ص ١٤٨٨ .

وجنوب غربي العين ، وإلى الجنوب الغربي على بعد كيلومترين آثار مبان « (١) » .

دير ابو السوس

الجزء الأخير من الاسم على وزن النبات العشي المعروف . وتعرف هذه البقعة أيضاً باسم « تل أبو السوس » . تقع في أراضي طوباس وفي ظاهر خربة « الساكوت » الشمالي الشرقي ، عند المخاضة المسماة باسمه : ابو السوس . ينخفض التل ٢٤٤ متراً عن سطح البحر .

كان في هذه البقعة في ١٨/١١/١٩٦١ م « ١٠٢ » من الاشخاص بينهم ٥٢ ذكراً و ٥٠ أنثى . وتحتوي على « تل أنقاض وأسس » (٢) .

السعيدة

وتعرف باسم « مخاضة السعيدية » ، على نهر الأردن . تقع للشرق من (خربة تل الحلو) وتنخفض (٢٠٥) أمتار عن سطح البحر . بلغ عدد ساكنيها في ١٨/١١/١٩٦١ م ٢٣٨ نسمة - ١٢١ ذكراً و ١١٧ أنثى - جميعهم مسلمون .

دير الأقرع

يقع أيضاً في أراضي طوباس . وفي ١٨/١١/١٩٦١ م كان به (١٧٩)

(١) الوقائع الفلسطينية ص ١٥٧٧ .

(٢) الوقائع الفلسطينية ص ١٤٩٦ .

نسمه - ٩٤ ذكراً و ٨٥ أنثى - جميعهم مسلمون .

الرقعة

كان في هذه البقعة ، الواقعة في أراضي طوباس ، في ١٨/١١/١٩٦١ م
(١٤١) شخصاً - ٧٤ من الذكور و ٦٧ أنثى - .

مرج نعنجه

تقع في أراضي طوباس . كان بها في ١٨/١١/١٩٦١ م . (٤٤٨)
نسمة . بينهم ٢٢٨ من الذكور و ٢٢٠ من الإناث جميعهم مسلمون بينهم
مسيحي واحد . وفي مرج نعنجة مدرسة ابتدائية كاملة للبنين .
كانت بها في عام ١٩٦٦ - ١٩٦٧ م . (١٤١) طالباً . وفيها
مدرسة ثانية للبنات ، أعلى صفوفها الخامس الابتدائي ، ضمت في تلك
السنة ٦٤ طالبة .

ميجان السمن

كان بها في ١٨/١١/١٩٦١ م (٢٩٤) نسمة - ١٦٠ من الذكور و ١٣٤
من الإناث ، جميعهم مسلمون . وفي ميجان السمن مدرسة للبنين بلغ عدد
طلابها في عام ١٩٦٦ - ١٩٦٧ م المدرسي ٤٢ طالباً . أعلى صفوفها الرابع
الابتدائي . وتقع هذه القرية الصغيرة في أراضي طوباس .

أبو سدرة

الجزء الثاني : واحدة « السدر » وهو شجر النبق . وسدرة المنتهى شجرة

في أقصى الجنة . وتعرف هذه البقعة - الواقعة في أراضي طوباس - باسم « تل أبو سِدْرَة » ، كما يعرف « وادي دورا » قبل مصبه في نهر الأردن باسم « وادي أبو سدره » ويقع هذا التل عند « مخاضة أبو سدره » ، في الجنوب من « مخاضة السميدية » وللغرب من « دير علا » .

كان في أبو سدره عام ١٩٦١ م ٤١٤ نسمة بينهم ٢٠٦ من الذكور و ٢٠٨ من الإناث جميعهم مسلمون .

ويحتوي « تل أبو سدره » على « تل أنقاض وأساسات من الدبش » (١) .

عين البيضا

تقع في الشمال الشرقي من طوباس بالقرب من نهر الأردن . ضمت في ١٨/١١/١٩٦١ م (٥٤٣) نسمة بينهم ٢٨٢ من الذكور و ٢٦١ من الإناث .

عقابة

بالفتح مع تشديد القاف . ولاء مربوطة في آخرها . قد يكون هذا الاسم سريانياً بمعنى الطرف والجهة المقصوى ، كما يحتمل أن يكون من جذر « عقب » السامي المشترك بمعنى الوعورة .

(١) الوقائع الفلسطينية ١٤٩٦ .

تقع قرية عقابة في الشمال الغربي من طوباس وعلى مسيرة ٢٦ كم من نابلس . مساحتها ٥٤ دونماً . وأما مساحة أراضيها فتبلغ ٨٠٦٨ دونماً منها سبعة دونمات للطرق . وتحيط بها أراضي قرى طوباس والكفّين وصير والجُدَيْدَة . ويُزرع في أراضي عقابة الحبوب والقطاني والخضار . وفيها أكثر من ١١٠٠ دونم مغروسة بالزيتون و ٥٥٠ دونماً مغروسة باللوز والعنب وغيرها . ويهتم السكان بتربية الأغنام والبقر فيستفيدون منها استفادة حسنة . بلغت الضريبة المطلوبة منها (٤٨) جنياً و ٩٨٠ ملا .

كان في عقابة عام ١٩٢٢ م (٣٣٠) شخصاً بلغوا في عام ١٩٣١ م (٤١١) نسمة منهم ١٩٣ ذكراً و ٢٠٩ من الإناث ، مسلمون ، بينهم ٤ رجال و ٥ نساء من المسيحيين ولهم جميعاً ٨٩ بيتاً . وفي نيسان من عام ١٩٤٥ م قُدروا بـ ٦٠٠ نفس بينهم عشرون مسيحياً . وهؤلاء السكان يعودون بأصلهم إلى مصر ونابلس ومردا وعرعرة من أعمال حيفا وساطاف من أعمال القدس وغيرها . وفي ١٨ / ١١ / ١٩٦١ م بلغ عدد سكان عقابة (١١٦٤) مسلماً بينهم ٥٦٣ من الذكور و ٦٠١ من الإناث .

يشرب السكان من مياه الأمطار وفي القرية جامع ولا يوجد فيها مدرسة (١) ويبلغ عدد المعلمين بالقراءة والكتابة من رجالها أربعة .

وبعد النكبة أنشئ في عقابة مدرستان واحدة للصبيان وهي ابتدائية

(١) كان المعلمون قد أقاموا في عقابة عام ١٣٠٨ هـ مدرسة لأولاد القرية .

كاملة ضمت في عام ١٩٦٦ - ١٩٦٧ م المدرسي (١١١) طالباً . والثانية للبنات ، وهي أيضاً ابتدائية كاملة بلغ عدد طالباتها في السنة المذكورة ١٢٩ طالبة .

تياسير

يفتح أوله وثانيه وكسر السين ويا وراء . يرجح انها تقوم على البقعة التي كانت مبنية عليها قرية « أشير » ، بمعنى سعيد أو مغبوط ، الكنعانية . وفي العهد الروماني عرفت باسم « آسر - Aser » .

تقع في الشمال الشرقي من طوباس وعلى مبعده ثلاثة كيلومترات ونصف للكيلومتر منها . مساحتها ٢٩ دونماً وترتفع ٣٠٠ متر عن سطح البحر . وقد غلط الرحالة البشاري ، المقدسي ، المتوفى بعد عام ٣٧٥ هـ وذكرها اسم تعاسير^(١) .

تبلغ مساحة أراضي تياسير ٢٣٢٥٨^(٢) دونماً ، منها دونمان للطرق . وتحيط بهذه الأراضي ، أراضي قرى طوباس من جميع جهاتها . يزرع فيها الحبوب والقطاني والقليل من الخضار . وفيها ١١٢٥ دونماً مفروسة بالزيتون

(١) أحسن التقاسيم ١٩١ .

(٢) تملك البطريركية اللاتينية معظم هذه الأراضي واما أهل القرية فهم مزارعون في الأرض المذكورة ولا يملكون منها الا نحو ألفي دونم .

و ٢٥٠ دونماً أخرى مغروسة باللوز والتين والعنب وغيرها . ويعتني أهلها بتربية الأغنام التي ترعى في الأراضي الحرجية المجاورة ، والبالغ مساحتها ١٢ ألف دونم . بلغت الضريبة المطلوبة من عقابة ٧١ جنيهاً و ٢٦٥ ملا .

كانت في القرية عام ١٩٢٢ م (١٤٦) نفساً ، بلغوا في عام ١٩٣١ م (١٨٧) نسمة منهم ١١٤ ذكراً و ٧٣ أنثى جميعهم مسلمون ولهم ٣٦ بيتاً . وفي نيسان ١٩٤٥ م قدروا بـ (٢٦٠) شخصاً . ويعود هؤلاء السكان بأصلهم إلى طوباس وشرق الأردن كما وإن بعضهم لا يعرف عن أصله شيئاً . وفي ١٨ / ١١ / ١٩٦١ م بلغ عدد سكان عقابة (٤٨٧) نسمة — بينهم ٢٥٤ من الذكور و ٢٣٣ من الإناث — جميعهم من المسلمين ، بينهم مسيحي واحد .

يشرب أهل القرية من مياه الأمطار وفيها جامع أقيم على أنقاض جامعها القديم . ولا يوجد فيها مدرسة وعدد من يلم بالقراءة والكتابة من الرجال ثلاثة . وبعد النكبة تأسس في تياسير مدرستان ابتدائيتان واحدة للبنين بلغ عدد طلابها في عام ١٩٦٦ / ١٩٦٧ م (٨٨) طالباً والثانية للبنات بلغ عدد طالباتها ، في السنة المذكورة ، ٤٠ طالبة .

بلغ سقوط المطر في تياسير في أعوام ١٩٥٤ / ١٩٥٥ م و ١٩٥٥ / ١٩٥٦ م و ١٩٥٦ / ١٩٥٧ م ٢٤٥,٩ مم و ٤٩٤,٩ مم و ٦٩٥,٩ مم على التوالي .

وتحتوي تياسير على « مدفن منقور في الصخر (القصر) مع بناء

علوي . مدافن أخرى منقورة في الصخر وتل عليه أبنية مهتمة .
صهاريج شمال القرية أساسات أبنية . ومعاصر وصهاريج . إلى الجنوب
معالم طريق في خلة قاسم ، طريق قديمة « (١) .

وينبع في جوار قرية « تياسير » وادي المالح وقد مرّ ذكره
فراجعه .

(١) الرقائق الفلسطينية من ١٥٠٦ .

الجماعينيات

التي ذكرتها المصادر العربية باسم « جماعيل » وهو خطأ . وصحيحها كما يلفظها اهلبا « جماعين » لكثرة من ظهر فيها وفي جوارها من « جماعين » للعلم .
دعيت بهذا الاسم نسبة إلى احداها « جماعين » ، وهذه القرى هي :

جماعين

بفتح الجيم وتشديد الميم مفتوحة وكسر العين وباء ونون . ذكرها
ياقوت وغيره غلطاً باسم « جماعيل » .

وقرية جماعين تقع في الجنوب الغربي من نابلس وعلى بعد ١٦ كم منها . ترتفع
١٦٩٦ قدماً عن سطح البحر ، ومساحتها ٧٨ دونماً .

وقد اشتهرت هذه القرية بما ظهر فيها من علماء وفضلاء ، نذكر من
عرفناه منهم :

(١) الشيخ أبو العباس أحمد بن محمد بن قدامه بن مقدم بن نصر بن
عبد الله الجماعيني . خطيب جماعين ، كان زاهداً صالحاً ، قانتاً لله ، صاحب
جدِّ وصدق وحرص على الخير . حدث وروى عنه ولداه محمد وعبد الله الآتي

ذكرهما . ولد سنة ٤٩١ هـ ولما استولى الافرنج على بلادنا هاجر هذا التقى ومعه أهله إلى دمشق عام ٥٥١ هـ ونزلوا بمسجد أبي صالح بظاهر الباب الشرقي فيها . ثم انتقلوا إلى سفح جبل قاسيون وكانوا يعرفون بالصالحية لنزولهم بالمسجد المذكور فسميت الصالحية بهم . وأخيراً توفي فيها سنة ٥٥٨ هـ (١) .

(٢) الشيخ أبو عمر، شيخ المقادسة ، محمد بن أحمد المار ذكره . ولد يجماعين سنة ٥٢٨ هـ وقيل بالساوية ، وهاجر مع أبيه إلى دمشق . درس الحديث على والده ثم رحل إلى مصر وأخذ عن علماءها . كان إماماً فاضلاً عابداً متهجداً اشتهر بكثرة أعماله الخيرية ، فكان كثيراً ما يتصدق ببعض ثيابه حتى يبقى في الشتاء بحبة بغير قميص وكانت عمامته قطعة بطانة ، فإذا احتاج أحد إلى خرقة قطع منها وأعطاه حاجته . حضر رحمه الله مع صلاح الدين الأيوبي فتح القدس وكثيراً ما كان يحضر غزواته وكانت له حرمة عند السلطان نور الدين محمود بن زنكي (٢) . وله آثار جميلة منها مدرسته المشهورة المعروفة بالمدرسة العمريّة ، مدرسة الحنابلة الكبرى في الصالحية أنشأها سنة ٥٥٠ هـ . وهي وقف على أهل

(١) شذرات الذهب في أخبار من ذهب ٤ / ١٨٢ والنجوم الزاهرة ٥ / ٣٦٤ والمعبر في أخبار من غير ، ٤ / ١٦٤ الكويت ١٩٦٣ م .

(٢) مر ذكره في مواضع مختلفة من ج ١ ق ١٠ وج ١ ق ٢ من هذا الكتاب . ونور الدين هذا ثاني أولاد عماد الدين زنكي التركي ، كان يرى نفسه مجاهداً خلقه الله لجمع كلمة المسلمين وإخراج الأوربيين من الديار التي اغتصبوها وقد استعرب نور الدين لساناً وقلباً فكان يتكلم العربية بطلاقة ويكتبها بأسلوبه البسيط . ومن كبار الرجال الذين انضموا إليه اسد الدين شيركوه ونجم الدين أيوب والد صلاح الدين الأيوبي وصلاح الدين نفسه . ومما يحكى عن نور الدين ان رجلاً ادعى بأن له حقاً في بعض أملاك نور الدين ، نظر القاضي في القضية بعد أن طلب منه نور الدين أن يسلك معه ما يسلكه مع غيره . نظر القاضي في القضية وتبين ان لا حق للرجل فيما ادعى . فقال نور الدين للقاضي ولئن حضر ، هل ثبت له عندي حق ؟ قالوا : لا . قال : اشهدوا انني قد وهبت له هذا الملك الذي حاكمني عليه ، وهو له دوني . وقد كنت أعلم ان لا حق له عندي وانما حضرت لتلا يظن أنني ظلمته ، فحيث ظهر ان الحق لي وهبته له .

القرآن والفقه وصارت مدرسة وسكناً للعلماء وفيها تخرج أعيان مذهب أحمد بن حنبل^(١) . « وفي تاريخ الصالحية أنها أكبر المدارس بدمشق لأنها مشتملة على ثلاثمائة وستين خولة . وكان فيها خزانة كتب ضمت بقاياها إلى مخطوطات دار الكتب الظاهرية^(٢) » .

توفي رحمه الله عشية الاثنين ، ثامن عشر ربيع الأول سنة ٦٠٧ هـ في دمشق ، ولم يتخلف عن جنازته أحد من القضاة والعلماء والأمراء والأعيان وعامة الخلق ولم يخلف ديناراً ولا درهماً .

وقد رثاه أبو عبدالله محمد بن سعد المقدسي بقصيدة منها :

أبعد أن فقدت عيني أبا عمر يضمني في بقايا العمر عمران
ما للمساجد منه اليوم مقفرة كأنها بعد ذلك الحج قيعان

(١) ينسب المذهب الحنبلي إلى الإمام «أحمد بن حنبل الشيباني» ١٦٤-٢٤١-٧٨٠-٢٨٥ هـ . كان من خواص أصحاب الإمام الشافعي وأخذ منه . ومذهبه رابع المذاهب السنية المعمول بها عند جمهور المسلمين . ولما ألقى الخليفة العباسي ، المتوكل ، القول بمخلق القرآن ، أفرج عن ابن حنبل من السجن الذي كان قد دخله في سنة ٢٢٠ هـ لإمتناعه عن القول بمخلق القرآن .

ظهر المذهب الحنبلي في بغداد ثم انتشر بكثير من بلاد الشام إلا أنه ضعف بسبب قيام الفاطميين بنشر المذهب الشيعي بدلاً من مذاهب أهل السنة . ولما انتهى أمر الفاطميين أخذ مذهب الحنابلة بالانتشار ، وقد كان لفقهاء الحنابلة الفلسطينيين أثر كبير في زيادة انتشار المذهب المذكور ، وخاصة في مصر ، في عهد الحافظ عبد الغني الجماعي ، الآتي ذكره ، وعبد الله بن محمد الجبائي المتقدم ذكره ، وكان كل منهما قد تولى قضاء حنابلة بمصر في عصره .

واليوم أهل نجد حنابلة ، والغالب في الإحساء الحنبلي ، والغالب على فلسطين والحجاز الشافعي ويليه الحنبلي ، ونحو ربيع سورية حنابلة ، ولا تخلو بلاد عمان وقطر والبحرين والعراق من حنابلة . ويقال انتشار المذهب الحنبلي في بلاد الأفغان ويندر وجوده في مصر .

(٢) محمد كرد علي، غرطة دمشق، ص ١٧٣ . دمشق ١٩٥٢ .

تتلذذ على أبي عمر كثيرون . منهم أخوه الشيخ موفق ، وولداه شرف الدين عبدالله وشمس الدين عبد الرحمن^(١) وابنته حبيبة التي كانت شبيخة من شيوخ الحديث^(٢) وجماعة كثيرة .

(٣) رقية بنت أحمد بن محمد بن قدامه المار ذكره (رقم ١) . محدثة ولدت سنة ٥٣٦ هـ . وتوفيت في سنة ٦٢١ هـ . ودفنت بسفح جبل قاسيون بدمشق^(٣) .

(٤) رابعة بنت أحمد بن محمد أخت رقم (٣) . محدثة ذات صلاح ودين وزهد وعبادة ولدت تقديراً سنة ٥٤٤ هـ وماتت سنة ٦٣٠ هـ^(٤) .

(٥) شيخ الاسلام موفق الدين بن قدامه ، أبو محمد عبدالله بن أحمد وأخوه أبو عمر المار ذكره . (رقم ٢) ولد في جاعين ، في شعبان من سنة ٥٤١ هـ وقدم دمشق مع والده وأهله . درس على أبيه وعلى علماء دمشق ثم سافر إلى بغداد هو وابن خالته الحافظ عيسد الغني الآتي ذكره . وأقام بها نحواً من أربع سنين فدرس على الشيخ عبد القادر الجيلاني وعلى غيره من علماء بغداد وفقهاها كما استفاد منه علماء مكة حين رحلته إليها .

ذكره سبط بن الجوزي بقوله ، « لم يكن في زمانه بعد أخيه عمر والعماد أزهد ولا أروع منه . وكان كثير الحياء ، عزوفاً عن الدنيا وأهلها ، هيناً ليناً ، متواضعاً ، محباً للمساكين ، حسن الأخلاق ، جواداً سخياً ، من رآه كما نتما رأى

(١) شذرات الذهب ٥/٢٧-٣٠ والنجوم للزاهرة ٦/٢٠١ والبداية والنهاية ج١٣/١٣٠٩ .

(٢) كحالة ، عمر رضا ، اهلام النساء ١/٢٤٣ دمشق ١٩٥٩ .

(٣) اعلام النساء ١/٤٥٣ .

(٤) نفس المصدر ١/٤٣٠ .

بعض الصحابة ، وكان النور ينبعث من وجهه ، كثير العبادة ، يقرأ كل يوم وليلة سبعا من القرآن . وقال أيضاً : شاهدت من الشيخ أبي عمر وأخيه الموفق ونسيبه العماد ما نرويه عن الصحابة والأولياء والأفراد . فأنساني حالهم أهلي وأوطاني ، ثم عدت إليهم على نية الإقامة ، عسى أن أكون معهم في دار المقامة .

وقال ابن النجار « كان الشيخ موفق الدين ، ثقة بحجة نبيلاً ، غزير الفضل ، كامل العقل ، شديد التثبت ، دائم السكون حسن الصمت زهياً ورعاً عابداً على قانون السلف ، على وجه النور ، وعليه الوقار والهيبة ، ينتفع الرجل برويته قبل أن يسمع كلامه . صنف التصانيف المليحة في المذهب والخلاف ، وقصده التلامذة والأصحاب وسار اسمه في البلاد واشتهر ذكره ... »

وقال الحافظ عمر بن الحاجب في معجمه : هو إمام الائمة ، ومفتي الأمة ، خصه الله بالفضل الوافر ، والخطاطر العاطر والعلم الكامل . طنت بذكره الأمصار ، وضنت بمثله الأعصار ، قد أخذ بمجامع الحقائق العقلية والعقلية . فأما الحديث فهو سابق فرسانه ، وأما الفقه فهو فارس ميدانه ، أعرف الناس بالفتيا ، وله المؤلفات الغزيرة ، وما أظن الزمان يسمح بمثله ، متواضع عند الخاصة والعامة ، حسن الاعتقاد ، ذو اناة وحلم ووقار .

قال الامام أبو العباس الشيخ تقي الدين أحمد بن تيمية : « ما دخل الشام بعد الأوزاعي^(١) افقه من الشيخ الموفق » .

(١) الأوزاعي : ٨٨ - ٨١٥٧ : ٧٠٧ - ٧٧٤ م . هو أبو عمرو عبد الرحمن بن عمرو الأوزاعي نسبة إلى قبيلة الأوزاع القحطانية . ولد في بعلبك وسكن بيروت فعلم بها ودرس على نطاق واسع ، كان صاحب مذهب ، عرف بالأوزاعية ، وقد ذاع واشتهر في الشام والأندلس وقد استمر الشاميون يعملون بمذهبه ٢٢٠ سنة . وكان امر الأوزاعي اعز من امر السلطان في الشام . وفي آخر خلافة المنصور العباسي توفي امام الديار الشامية في بيروت وما زال قبره في ظاهرها يزار في الهي المسمى باسمه .

وللموفق تآليف كثيرة ، منها :

(١) في أصول الدين .

(١) البرهان في مسألة القرآن ، (٢) الاعتقاد (٣) ذم التأويل (٤) كتاب فضائل الصحابة وهو جزءان ، وغيرها .

(٢) في الفقه .

(١) المغني في عشر مجلدات قال المغفور له الشيخ محمد رشيد رضا صاحب المنار « ... وأراد أن يكون كتابه المغني في فقه المسلمين كافة ، فهو يذكر أقوال علماء الصحابة والتابعين وعلماء الأمصار المشهورين كالأئمة المتبوعين ، ويحكي أدلة كل منهم . وإذا رجح مذهب الحنابلة في كثير من المسائل فهو لا ينتقص غيرهم ، ولا يحمل التعمص على كتان شيء من أدلتهم ، ولا على تكلف الطعن فيها كما يفعل أهل الجهود من المقلدين . فالنزىة الأولى لكتاب المغني انه لخص لنا مذاهب فقهاء المسلمين المجتهدين بأدلتها في أمهات الأحكام ومهمات المسائل فأغنانا عن مراجعة كتب المذاهب الكثيرة فيما نحتاج إلى الوقوف عليه منها ، وعن مراجعة كتب السنن والآثار لمعرفة أدلتها ومذاهب الصحابة والتابعين ومسائل الاجماع والخلاف على ان المصنفات التي تتوسع في رواية هذه الآثار لم تطبع ونسخها الخطية قليلة الوجود » .

ومما قاله الشيخ رشيد رضا عن هذا الكتاب أيضاً . « إذا يسر الله تعالى لكتاب المغني من يطبعه فأنا أموت آمناً على الفقه الاسلامي ان يموت » .

(٢) الكافي في أربع مجلدات (٣) المقنع (٤) العمدة وغيرها . وله أيضاً مؤلفات أخرى في الحديث والانساب وفي غيرها وهي كثيرة . وللشيخ الموفق رحمه الله ، نظم كثير حسن منه : -

لا تجلسن بباب من يأبى عليك دخول داره
وتقول حاجاتي إلي سه يعوقها ان لم اداره
اتركه واقصد ربهها تقضى ورب الدار كاره

ولما توفي ثلاثة من أجلة العلماء ، وكانوا يلقبون بالمحب والعز والشرف في مدة
مقاربة من سنة ٦١٣ هـ ، رثاهم موفق الدين بقوله :

مات المحب ومات العز والشرف ائمة سادة ما منهم خلف
كانوا ائمة علم يستضاء بهم لهني على فقدم لو ينفع اللهب
ما ودعوني غداة البين إذ رحلوا بل أودعوا قلبي الأحزان وانصرفوا
وهي طويلة . ومن نظمه أيضاً :

فبارب كن لي مؤنساً يوم وحشتي فسإني لما أنزلته لمصدق
وما ضرني اني إلى الله صائر ومن هو من أهلي أبر وأرفق .

وتوفي بمنزله في دمشق يوم السبت عيد الفطر من سنة ٥٦٢٠ هـ. ولموفق بنت اسمها
« سارة » وهي محدثة^(١) وحفيدة فقيهة اسمها عائشة ابنة ولده عيسى . توفيت
عام ٦٩٧ هـ ولها من العمر ستة وثمانون سنة^(٢) .

ومما رثي به الشيخ الموفق قصيدة أولها :

لم يبق بعد الموفق رغبة في الميش ان العيش سم منقع
صدر الزمان وعينه وطراره ركن الأنام الزاهد المتورّع

(١) اعلام النساء / ١ / ١٣٨ .

(٢) النجوم الزاهرة / ٨ / ١١٣ .

بجر العلوم أبو الفضائل كلها شمل الشريعة بعده لا يجمع^(١) .

(٦) الحافظ عبد الغني بن عبد الواحد بن علي بن سرور بن نافع بن حسن بن جعفر أبو محمد الجماعيني^(٢) . ولد يجماعين عام ٥٤١ هـ وكان أكبر من ابن خالته الشيخ موفق الدين بأربعة أشهر. هاجر صغيراً إلى دمشق سنة ٥٥١ هـ . كان إماماً حافظاً متقناً ، ثقة ، سمع الكثير ورحل إلى البلاد وكتب الكثير وهو أحد أكابر أهل الحديث وأعيان حفاظهم . وفي رحلته إلى أصفهان في إيران ، أحبه أهلها حباً شديداً ، وقيل إنه لو أقام فيها مدة أخرى وأراد أن يملكها للمكها من شدة حبهم له ورغبتهم فيه . وهو أول من نزل مصر من أئمة الحنابلة^(٣) ومات فيها، يوم الاثنين الثالث والعشرين من شهر ربيع الأول من سنة ٦٠٠ هـ . ورثاه أحدهم بقوله : -

يا أصدق الناس في بدو وفي حضر واحفظ الناس فيما قالت الرسل
ان يحسدوك فلا تعباً بقائلهم هم الغناء وأنت السيد البطل

ومن مؤلفاته « المصباح » في ثمانية وأربعين جزءاً ويشتمل على أحاديث الصحيحين و « الكمال في معرفة الرجال » وهو معجم مطول ، لأسماء رجال

(١) شذرات الذهب ٥/٨٨ - ٩٢ والنجوم الزاهرة ٦/٢٥٦ ومختصر طبقات الحنابلة ٤٥ وفوات الوفيات ١/٢٦٠ ومعجم البلدان ٢/١٦٠ ومن ترجمة الشيخ موفق الجماعيني الشيخ عبد القادر بدران ، ملحقه في الجزء الأول من كتابي « المغني » والشرح الكبير - مطبعة النار بمصر ص ٢ - ٩ .

(٢) النجوم الزاهرة ٦/١٨٥ وشذرات الذهب ٤/٣٤٥ - ٣٤٦ ومعجم البلدان ٢/١٦٠ وتذكرة الحافظ لعبد الله الذهبي المتوفي سنة ٥٧٤٨ هـ . مطبوع بالهند سنة ١٣٣٤ ج ٤ / ١٦٥ وما بعدها .

(٣) حسن المحاضرة في أخبار مصر والقاهرة للسيوطي ، ١ : ٢٠٥ .

الحديث ذكر فيه ما اشتملت عليه كتب الحديث السنة من أسماء الرجال ورتبها على الهجاء. و «الدرة المضيئة في السيرة النبوية» . وهو أعلم من «الدارقطني»^(١) ، و «الحافظ أبي موسى»^(٢) .

تزوج ابنة ابن خالته الشيخ أبي عمر بن قدامه ، وهو ابن عم «تقي الدين أبو عبدالله يوسف بن عبد المنعم»^(٣) ، أول من نزل نابلس من الجعفرين . وقد مر ذكره .

(٧) الشيخ العماد ، أبو اسحق ابراهيم بن عبد الواحد ، أخو الحافظ عبد الغني المار ذكره . ولد يجماعين سنة ٥٤٣ هـ ، وهاجر مع أهله إلى دمشق سنة ٥٥١ هـ . كان ورعاً ، تقياً ، فقيهاً ، عالماً متواضعاً ، مفضلاً ، سجعاً . توفي فجأة في السابع عشر من ذي القعدة من سنة ٦١٤ هـ^(٤) .

(٨) الشهاب محمد بن خلف بن راجح بن بلال بن هلال بن عيسى بن موسى بن الفتح بن زريق الإمام أبو عبد الله الحنبلي . ولد سنة ٥٥٠ هـ بجماعين ثم رحل إلى دمشق وسمع فيها من علماء كما سمع من علماء مصر . عرف بزهد وعبادته وورعه . توفي في صفر سنة ٦١٨ هـ^(٥) .

(١) هو علي بن عمر بن احمد ابو الحسن البغدادي . توفي سنة ٣٥٨ هـ .

(٢) هو ابو موسى المديني شيخ الاسلام محمد بن أبي بكر عمر بن أبي عيسى الأصبهاني توفي سنة ٥٨١ هـ .

(٣) الانس الجليل .

(٤) شذرات الذهب ، ٥٧ : ٥ - ٥٩ .

(٥) المصدر نفسه ، ٨٢ : ٥ والنجم الزاهرة ٦ : ٢٥٢ .

(٩) العز محمد بن الحافظ عبد الغني المار ذكره ولد سنة ٥٦٦ هـ . كان حافظاً ديناً ورعاً ، زاهداً ، توفي في دمشق سنة ٦١٣ هـ^(١) .

(١٠) عبد الرحمن بن شيخ الاسلام أبي عمر محمد المار ذكره والده (رقم ٢) ويلقب بشمس الدين . هو الامام العلامة العابد الزاهد شيخ الحنابلة بالشام . ولد في السابع والعشرين من المحرم سنة ٥٩٧ هـ . وقد أخذ العلم عن جماعة منهم الشيخ تقي الدين بن تيمية . كان أوحده زمانه . وهو أول من ولى قضاء الحنابلة بالشام . فوليه مدة تزيد على اثني عشرة سنة على كره منه ولم يتناول عليه أجراً ثم عزل نفسه وتوفر على العبادة والتدريس والتصنيف وأعظم مؤلفاته «الشرح الكبير» الذي شرح فيه كتاب عمه المسمى «بالمقنع» وشرحه في عشر مجلدات . وبقي قضاء الحنابلة من بعده ، شاغراً مدة حتى وليه ولده نجم الدين . وتوفي رحمه الله في ربيع الآخر سنة ٦٨٢ هـ . ودفن بقاسيون بدمشق بتربة والده . ولما مات رثاه القاضي الفاضل شهاب الدين محمود بقصيدة أولها : -

ما للوجود وقد علاها ظلام	اعراه خطب أم .عداه مرام
أم قد أصيب بشمسه فقدأ وقد	لبست عليه حدادها الأيام
لكم الكرامات الجليلات التي	لا يستطيع جحودها الأقوام ^(٢)

(١١) العماد عبد الحميد بن عبد الهادي بن يوسف بن محمد بن قدامه الجماعيني . توفي في ربيع الأول من سنة ٦٥٨ هـ^(٣) . وهو أخو الشمس محمد أبو عبد الله الذي استشهد في قرية الساوية من أعمال نابلس على يد التتار في السنة نفسها .

-
- (١) شذرات الذهب ، ٥ : ٥٧ ، والتعجم الزاهرة ٦ : ٢١٨ .
 (٢) تاريخ ابن العزات المجلد السابع : ٢٨٦ والسلوك للمقرئ ج ١ ق ٣ ص ٧٢٠ .
 (٣) شذرات الذهب ، ٥ : ٢٩٣ ، والتعجم الزاهرة ٧ : ٩١ .

(١٢) قاضي القضاة شمس الدين أبو بكر محمد بن عماد الدين أبي اسحق ابراهيم المار ذكره (رقم ٧) ولد يوم السبت رابع عشر صفر سنة ٦٠٣ هـ . تفقه على علماء دمشق وبغداد ثم انتقل إلى مصر إلى ان مات بها . عظم شأن هذا الشيخ في مصر حتى ان الظاهر بيبرس لما عين لكل مذهب قاضياً خاصاً في مصر سنة ٦٦٠ هـ ، عهد بقضاء المذهب الحنبلي إلى محمد بن ابراهيم الجماعيني هذا ، فكان أول من ولى القضاء المذكور في القطر المصري^(١) . ومما يذكر عنه ان أحدهم بعث يشكوه للظاهر قائلاً انه يبغض السلطان ويتمنى زوال ملكه . كما ذكر أشياء قاذحة فيه . فبعث السلطان بالشكوى إلى الشيخ الذي أقسم انه ما جرى منه شيء وان الذي قدم الشكوى هو خادمه كان قد طرده من خدمته . فقال له السلطان : « لو شتمتني فأنت في حل » . وأمر فضرب الخادم مائة عصاً^(٢) . وقد عرف رحمه الله بأنه كان سيداً صدراً من صدور الاسلام مبحراً في العلوم زاهداً في الدنيا وأخيراً توفي في محرم من عام ٦٧٦ هـ^(٣) .

(١٣) الشمس عبيد الله بن محمد بن أحمد بن عبد الله بن أحمد بن قدامة الحنبلي . ولد سنة ٦٣٥ هـ وسمع من « كريمة القرشية » وغيرها . وكان الشيخ شمس الدين بن أبي عمر المار ذكره (رقم ١٠) يحبه كثيراً ويفضله على سائر أهله . عرف بكرمه وتواضعه وعلمه . توفي سنة ٦٨٤ هـ بقرية جماعين ودفن بها^(٤) .

(١٤) فاطمة بنت عبد الرحمن بن أبي عمر المار ذكرها . دَيِّنَة ، عابدة ، سالحة توفيت في شعبان عام ٦٨٥ هـ^(٥) .

-
- (١) حسن المحاضرة ٢ : ١١١ .
 - (٢) السلوك للمقرئزي ٥٠٣ .
 - (٣) شذرات الذهب ٣٥٤/٥ .
 - (٤) شذرات الذهب ٣٨٦/٥ .
 - (٥) اعلام النساء ٦٧/٤ .

(١٥) عز الدين أحمد بن العماد عبد الحميد المار ذكره (رقم ١١) . توفي في محرم سنة ٧٠٠ هـ وله من العمر ٨٨ سنة^(١) .

(١٦) أحمد بن عبد الغني بن حازم الجماعيني . توفي سنة ٧٠١ هـ^(٢) .

(١٧) أبو الفضل تقي الدين سليمان بن حمزة بن أحمد بن عمر بن قدامة ولد سنة ٦٢٨ هـ وكان قاضي الحنابلة بدمشق . وكان إماماً عاملاً واسع الرواية جمع بين العلم والعبادة مع الدين والتواضع . وله معجم في مجلدين وتخرج به جماعة من الفقهاء . توفي سنة ٧١٥ هـ ودفن بتربة جده شيخ الاسلام أبي عمر^(٣) .

(١٨) العالم عبد الله بن أحمد بن عبد الله بن راجع الجماعيني توفي سنة ٧٢٦ هـ^(٤) .

(١٩) زينب بنت عبد الرحمن أخت (رقم ١٤) . محدثة . توفيت سنة ٧٣٩ هـ^(٥) .

(٢٠) الحافظ شمس الدين أبو عبد الله محمد بن أحمد بن عبد الهادي بن العماد عبد الحميد المار ذكره (رقم ١١) . وهو الفقيه البارع المقرئ المجهود النحوي المحدث الحافظ المتفتن . ولد سنة ٧٠٤ هـ . وسمع من أكابر علماء عصره

(١) شذرات الذهب ٤٥٥/٥ والنجوم الزاهرة ١٩٧/٨ .

(٢) الدرر الكامنة ١٧٤/١ .

(٣) النجوم الزاهرة ٢٣١/٩ والسلوك ج ٢ ق ١ ص ١٥٨ .

(٤) الدرر الكامنة ٢٤٥/١ .

(٥) اعلام النساء ٧٧/٢ .

قال الصفدي : لو عاش لكان إماماً . كنت إذا لقيته سألته عن مسائل أدبية وفوائد عربية فينحدر كالسيل . وله تأليف كثيرة . توفي سنة ٧٤٤ هـ بدمشق . وكثر بكاء الناس عليه وحضر جنازته عدد لا يحصى^(١) .

(٢١) موسى بن أحمد بن موسى بن عبد الله بن أيوب الشرف الكناني الجماعيني . ولد بعد سنة ٨٥٠ هـ ، يجامعين ونشأ بمردا فقراً بها القرآن ثم تحول إلى دمشق حيث أخذ عن علماءها^(٢) .

ان « آل قدامة » الذين كان لهم بوجه عام فضل القيام على خدمة مذهب الحنابلة والذين ذكرنا بعضاً من علماءهم وخبر انتقال جدهم الشيخ أحمد وعائلته في القرن السادس إلى دمشق ، عرفوا فيها فيما بعد باسم « آل النابلسي » ومنهم الشيخ عبد الغني النابلسي^(٣) المتصوف والرحالة المشهور . وقد مر يجامعين هذه ، ديار اجدادهم سنة ١١٠١ هـ وذكرها في رحلته المخطوطة والمسماة « الحضرة الأنسية في الرحلة القدسية » بقوله : -

« وصلنا يجامعتنا أجمعين إلى قرية جماعين ، بفتح الجيم وتشديد الميم مفتوحة بعدها ألف وكسر العين المهملة وسكون المثناة التحتية بعدها نون كما هو مشهور بين أهل تلك البلاد . وقال ابن القاضي شهية من تاريخ الاسلام جماعيل باللام مكان النون ولعله الصواب . وكان قد دعانا إلى زيارته في تلك القرية الشيخ الصالح والفالح الناجح « الشيخ عبد الحق الزيتاوي العمري » . اجتمعنا به في

(١) شذرات الذهب ١٤١/٦ وبقية الدعاء ص ٢٩/١ - ٣٠ .

(٢) الضوء اللامع ١٧٦/١٠ .

(٣) الشيخ عبد الغني بن اسماعيل النابلسي : ١٠٥٠-١١٤٣ هـ : ١٦٤١-١٧٣١ م . إمام في التصوف والفقه والتفسير وعلوم الأدب . تنقل في فلسطين ونزل بغداد ورحل إلى مصر والحجاز . له تأليف كثيرة ونظم ونثر . منها المطبوع ومنها المخطوط . توفي بدمشق .

نابلس المحروسة فتقدمنا إلى تلك القرية المأنوسة فبتنا عنده تلك الليلة المباركة مع جماعتنا واخواننا . وقد كنا محفوظين بعناية الله وحراسة الملائكة وقد اضافنا بما تيسر من الزاد وأضاف الله تعالى الدواب بحشيش تلك البلاد . وقلت في ذلك من النظام على سبيل الارتجال والانسجام : -

بقرية جماعين جئنا جماعة من الخير جماعين كل كمال
كأن وجوه القوم في ساعة الندى بدور تمام في ظلام ليل

وزرنا قريباً منها بقية أولاد يعقوب عليهم الصلاة والسلام في قبة هناك تظهر من بعيد لأعين الأنام^(١) . وزرنا أيضاً قريباً منها السيد علم الهدى^(٢) عليه رحمة الله تعالى . ولما خفي النهار وبدا ، ودعونا بما تيسر من الأدعية المقبولة ان شاء الله تعالى . وقد زرنا في تلك القرية ديار أجدادنا بني قدامة^(٣) ، الذين هاجروا من هاتيك البلاد لما استولت عليهم الظلامه وأخذ الكفار بيت المقدس ، فهجروا الديار والأوطان وجاءوا مع من جاء من علماء بيت المقدس وصلحاءها الكرام إلى دمشق الشام . وسكنوا بالصالحية في ذيل جبل قاسيون وبنى فيها الشيخ أبو عمر بن قدامة جامعه المشهور ومدرسته المعمورة بالبركات والنور . وبعد أن أورد الرحالة نبذة عن سيرة أبي عمر المذكور قال : -

(١) يوجد في شمال القرية وعلى مسافة نحو كيلومترين منها بناء قديم مهديم يقول القرويون انه لعالم اسمه « عبد الحق » . وارجح انه للشيخ عبد الحق الزيتاوي الذي دعا النابلسي لزيارة جماعين . وفي جوار هذا القبر ترى قبور دارسة يذكر أهل جماعين ما ذكره الرحالة من أنها لأولاد يعقوب عليهم السلام وطبعاً هذا وهم .

(٢) ما زال هذا المقام حتى اليوم موجوداً ولا يعرف القرويون عنه شيئاً كما وان الرحالة لم يبين لنا حقيقته .

(٣) ما زال يوجد لليوم بين دور القرية يقايا بناء قديم تعرف لدى الناس بدار بني قدامة .

« فنظرنا إلى تلك الديار ولم يبق منها إلا الآثار فوجدنا آثار الصالحين ورأينا
أماكن شريفة قد لمحتها حوادث الأوقات والأحايين فأنشأنا من النظم في ذلك
المقام حيث قلنا : -

سقى جنباتها صوب الغمامه	يجماعين دار بني قدامه
يد الحدائق ناضبة سهامه	رسوم منازل حارت عليها
وقد لحت الملاحه والشمامه	وغيرت الدهور سنأ رباها
فلم ترجع لسائلها كلامه	وقفت أسائلُ الاطلاع عنهم
وأين دور المفاخر والكرامه	ألا يا دار أين دور المعالي
بأنواع الهدى والاستقامه	وأين ذوو العلوم ومن تساموا
به من لم يسر حلت ندامه	هنا سكنوا وقد ساروا الأمر
فلم تجمع لهم حتى القيامه	وجماعين عنها مزقتهم
جدودي يعرفون بني قدامه	وهم بالصالحية من دمشق
صلاة الله تالية سلامه	عليهم رحمة الرحمن والـ
على روض وغردت الحمامه	مدى الأيام ما النسبات هبت

ثم لما أصبحنا في يوم الاثنين الخامس عشر من أيام الرحلة شد كل منا للسفر
رحله فزرنا في تلك القرية الشيخ محمد الزيتاوي^(١) أخا الشيخ عبد الحق المذكور
ثم سرنا على بركة الله تعالى .

* * *

(١) ما زال قبره موجوداً لليوم ويعرف باسمه وهو على ما يذكرون جد للعائلة المعروفة اليوم
في جماعين باسم « الزيتاوي » .

وقد اشتهر من جماعين « قاسم الأحمد » أحد زعماء جبل نابلس في القرن الماضي ومن قواد الثورة الفلسطينية في سنة ١٨٣٤ م ضد الحكم المصري . وقد نزل قرية « بيت وَزَن^(١) » واتخذها مقاماً له ليكون قريباً من نابلس عاصمة الجبل . وما زالت بقايا قصره موجودة فيها^(٢) حتى اليوم .

وقد ذكر لنا مؤلف « تاريخ ولاية سليمان باشا العادل » خبر فتنة حدثت بين شيوخ جبل نابلس في سنة ١٢٣٢ هـ . ويظهر من سياق حديث المؤلف عن هذه الفتنة ان الخصومة كانت بين موسى بك واسعد بك طوقان متسلم متصرفية نابلس من جهة وبين قاسم الأحمد من جهة أخرى . وقد قتل جماعة آل طوقان ثمانية أشخاص من أقارب الثاني . فأقسم قاسم الأحمد بأن لا يبدأ له بال إلا برأس موسى بك واسعد بك وأربعة عشر شخصاً من عائلتهم عوضاً عن اقاربه المقتولين . وكان المنتظر أن يظفر قاسم بأعدائه حيث كانت نصف مدينة نابلس تشد ازره بالإضافة إلى معقله في بيت وزن ذات الموقع الحربي الممتاز . وقد ذكر لنا المؤلف كيف تمكن الوالي سليمان باشا من اخماد تلك الفتنة بطلبه شيوخ الجبل^(٣) إلى عكا للمثول بين يديه . وقد أظهر سليمان باشا براعة فائقة للوصول إلى اجراء الصلح بين المتخاصمين . وأخيراً طيب خاطر قاسم الأحمد وأمر موسى بك بأن يدفع له تسعين ألف قرش دية للمقتولين . وبعد أن خلع الوالي الخلع اللاتقة على شيوخ الجبل أذن لهم بالعودة لقراهم فعادوا مقتبطين مسرورين .

ولما أمر الوالي عبد الله باشا خليفة سليمان باشا بالقاء القبض على بعض مشايخ

(١) تاريخ سليمان باشا العادل ٣١١ .

(٢) ان الشيوخ الذين طلبهم سليمان باشا الى عكا هم: موسى بك واسعد بك طوقان وموسى المشمان الجماعيني وقاسم الأحمد وأحمد الجرار وعيسى البرقاري ومحمد الأحمد ومشايخ وادي الشعير وحسين عبد الهادي والجبوسي .

جبل نابلس في أثناء حصار جيشه لقلعة صانور سنة ١٢٤٦ هـ ١٨٣٠ م كان قاسم الأحمد من بينهم وبقي في عكا مدة ثم حضر تسليم صانور وأخيراً اعاده عبد الله باشا لمقره ليصرف شؤونه كما كان في السابق^(١).

وفي ربيع الآخر سنة ١٢٤٧ هـ عزل الوالي عبد الله باشا الشيخ عبد الله الجرار عن متسلمية نابلس وعهد بها إلى الشيخ محمد بن قاسم الأحمد بدلاً منه^(٢).

ولما استولى ابراهيم باشا على هذه البلاد أبقاه في مركزه كما ابقى غيره من شيوخ الجبل في مراكزهم^(٣). وفي ٢٦ ربيع الثاني من سنة ١٢٤٨ هـ عهد ابراهيم باشا للشيخ قاسم الأحمد بتسلمية القدس بدلاً من محمد سعيد آغا متسلمها السابق^(٤) وبقي فيها إلى ٢٣ جمادى الأولى سنة ١٢٤٩ هـ حيث استبدل بابنه محمد المار ذكره^(٥). ولما أراد هذا إداء فريضة الحج عين ابراهيم باشا أخاه يوسف في محله وكان ذلك في ٢٨ رمضان من سنة ١٢٤٩ هـ^(٦).

ولما ابتدأت البلاد تتمخض للثورة ضد الحكم المصري في سنة ١٨٣٤ م اخذ ابراهيم باشا قاسم الأحمد رهينة ثم اعتقله في يافا واخيراً فر من معتقله وأتى نابلس وتولى فيها قيادة الثورة كما ارسل جماعة إلى القدس فأحضرت له منها ولده متسلمها^(٧). سار الثوار بقيادة من نابلس ووجهتهم القدس وعند شغافا التقى ألقان من الثوار وكان على رأسهم ناصر المنصور بإبراهيم باشا الذي أتى بشخصه مسدلة النابلسيين الذين انتصرو عليهم بعد أن ترك وراءهم ٥٠٠

(١) تاريخ الأمير حيدر الشهابي ٣ : ٨٠١ و ٨٠٩ و ٨١٣ .

(٢) و (٣) الأصول العربية لتاريخ سورية في عهد محمد علي باشا : ٤٦ - ٤٧ و ٧٦ .

(٤) و (٥) و (٦) المصدر نفسه ٢ : ٤٢ - ٤٣ و ٨٣ و ١٠١ .

(٧) مذكرات تاريخية ١٠٠ .

قتيل^(١) . وبعد هذه المعركة حصلت بين ابراهيم باشا وخصومه معركةتان أخريان واحدة عند دير مار الياس وقد خسر فيها ضابطاً عظيماً من ضباطه برتبة « امير لواء » والثانية في « عين سلوان » وكان النصر فيهما أيضاً حليفه . غير ان قوة النابلسيين لم يصبها وهن وهمهم لم تفتر عن القتال^(٢) .

ولما رأى ابراهيم باشا شدة بأس خصومه عمد إلى التغلب عليهم بالوسائل السياسية فأراد أن يجذب إليه قائدهم الشيخ قاسم الأحمد فأوممه استعداداً للعدول عن التجنيد الاجباري والتسامح في غير ذلك من الأمور التي أدت إلى استياء البلاد واضطرابها . وعلى ذلك دارت المفاوضات بينهما إلا ان ابراهيم باشا الذي اتبع سياسة التفريق مع زعماء البلاد تمكن في تلك الأثناء من أن يستميل إلى جانبه نهائياً « آل ابي غوش »^(٣) فقطع المفاوضات مع قاسم الأحمد الذي عاد إلى نابلس مغضباً واخذ يستعد لتجديد القتال .

حشد قاسم الأحمد رجاله في « دير الغصون » وزحف إبراهيم باشا للقائه واشتبك الجيشان في قتال عنيف كان فيه النصر لابراهيم باشا ففر قاسم الأحمد وهو جريح وصحبه إلى نابلس ومنها توجه إلى الخليل فالكرك .

لحق ابراهيم باشا المصري بالتمردين فسار إلى الخليل . ولما استقر في

(١) الثورة في فلسطين لرستم ٦١ .

(٢) مذكرات تاريخية : ١٠٦ و ١٠٧ .

(٣) جاء في صفحة ١١٩ من كتاب « الاقطاوية في مصر والشام » بقلم أن. بولياك، ترجمة عاطف كرم ، ان عائلة أبي غوش منحدره من جيوش المالك الذين جاءوا من مصر لخدمة جان بردي الغزالي الذي سلمت إليه القيادة العامة في جنوبي الشام عام ١٥١٧ م . وذلك نقلاً عن تقارير الفئصل البريطاني Finn . ١٢ ، ص ٢٢٩ - ٢٣٥ .

« برك سليمان » في ظاهري بيت لحم أرسل إلى الخليليين ، ثلاث مرات ، يطلب منهم اعلان طاعتهم له . ولما كان جوابهم ، في كل مرة ، (انهم ليسوا طابعين وما عندهم إلا رصاص وبارود) ، أمر جنده بالتوجه إلى الخليل . وقبل الوصول إليها بنحو ٩ كيلومترات التقى مع المتمردين فدارت بين الطرفين معركة دامية استمرت ثلاث ساعات . انتصر المصري على جموع أهل الخليل فدخل بلدتهم وأمر بااحتها . فكان ان نهب البلدة وقتل من سكانها نحو ٦٠٠ نفس وأسر مثل ذلك من رجالها ، أرسلوا إلى عكا ومصر . كما أخذ ١٢٠ ولدأ ستراوح أعمارهم بين ٨ - ١٢ سنة لتدريبهم على الجنديّة ولم يبقَ في الخليل إلا العاجز والمسن^(١) .

وقد ذكرنا ما حدث لقاسم الأحمد وجماعته في الكرك والبادية في ق ٢ ج ١ من هذا الكتاب فأنظره .

* * *

ان « قاسم الأحمد » هذا يعود بأصله إلى « حمولة غازي » في جماعين واحفاده يعرفون اليوم بنابلس باسم عائلة « القاسم » . وقد ذكر لي شيوخ المحولة المذكورة بأنهم يعودون بأصلهم إلى « العلّا »^(٢) من الحجاز ، نزل أجدادهم منطقة عجلون في شرق الأردن ومنها أتوا إلى جماعين . وفي ص ١٣١ من « تاريخ جبل نابلس والبلقاء - الجزء الأول - » لإحسان النمر ان أصل بني غازي من بني حسن « في شرق الأردن . وبنو حسن بطن من بني عذرة من القحطانية .

(١) مذكرات تاريخية ، بقلم أحد كتاب الحكومة الدمشقيين ١٠١ - ١١٢ . حريصا (لبنات) .

(٢) بلدة صغيرة . تقوم على الطرف الجنوبي من وادي القرى ، نزما الرسول عليه السلام في طريقه الى غزوة تبوك . تقع على مسافة نحو ٢٢٣ كم للشمال من المدينة المنورة .

ولما نزلت « حمولة غازي » ، جماعين وجدوا فيها شيوخها « العُتُوم » (١) ،
 فحاربوهم وأجلوهم منها وحلوا محلهم في السيادة . والحمولة المذكورة في جماعين
 اليوم تنقسم إلى خمسة فروع ، وهي : (١) الحجاج علي ، عرف منهم يعقوب
 الجماعيني في القرن الماضي . وقد نزح قسم منهم إلى « مادبا » في شرق الأردن
 (٢) عوض . (٣) إمدِينَة . (٤) ريتان ، وقد نزل قسم منهم في القرن الماضي
 قرية « مجدل يابا » من أعمال الرملة . (٥) عثمان ، ويعرفون أيضاً في جماعين
 باسم « دار أبو عمر » . عرف منهم في القرن الماضي « موسى عثمان الجماعيني » .
 وآل القاسم في نابلس اليوم منهم .

تتألف سكان قرية جماعين اليوم من حمولة غازي وحمولة الزيتاوي التي
 تعود بأصلها إلى قرية زيتا المجاورة . وما زال قبر جدها الشيخ محمد الذي ذكر
 خبره النابلسي في رحلته ماثلاً في القرية حتى اليوم .

كان في جماعين في عام ١٩٢٢ (٧٢٠) نسمة ، بلغوا في عام ١٩٣١ (٩٥٧)
 منهم ٤٥٩ ذكراً و٤٩٨ أنثى مسلمون ، لهم ٢٠٢ بيوتاً . وفي نيسان من عام
 ١٩٤٥ م قدروا بـ (١٢٤٠) شخصاً . وفي ١٨/١١/١٩٦١ كان في جماعين
 (١٩٦٥) شخصاً منهم ٩١١ من الذكور و١٠٥٤ من الإناث .

والمؤلم ان هذه القرية التي ظهر منها علماء وفضلاء لا يوجد فيها اليوم إلا عدد
 ضئيل من الرجال الذين يلمون بالقراءة والكتابة بلغ عددهم ٩٣ شخصاً . وأما

(١) ذكر « بيك باشا » في مؤلفه تاريخ شرقي الأردن وقبائلها (ص ٣٢٤) ان أصلهم من
 « دور الخليل » نزلوا « خربة عزون بن عتمسة » . واعقابهم في نابلس يعرفون باسم
 « آل عتمسة » .

مدرستها^(١) في المعهد البريطاني المحزري والمظلم فكانت تضم ٤٧ طالباً يعلمهم معلم واحد . وبعد النكبة أصبحت مدرستها هذه اعدادية كاملة ضمت ٣٠٨ طلاب في عام ١٩٦٦ - ١٩٦٧ المدرسي . كما أنشئت فيها مدرسة للبنات ضمت في السنة المذكورة ١٦٢ طالبة ، وهي ابتدائية كاملة .

لجماعين أراض مساحتها (١٩٨٢١) دونماً منها عشرة دونمات للطرق ، وتحيط بها أراضي قرى حوارة وعينبوس وعوريف وعصيرة القبيلية وزيتا وقيرة ومردا وياسون . ويزرع في أراضي جماعين القمح والشعير والعدس والكرسنة والفول والسهم والذرة والخضار وغيرها . وفيها أكثر من (٤٩٦٤) دونماً مفروسة بالزيتون ونحو ٨٣٠ دونماً مفروسة بأشجار الفواكه كالتين والعب و اللوز وغيرها . وقد بلغت الضريبة المطلوبة منها ١٦٢ جنيهاً و ٦٠٥ ملات .

يوجد في جماعين جامع ، ويشرب سكانها ، كمعظم القرى المجاورة من مياه الأمطار وإذا نضبت اضطروا جلب مائهم من « بئر مردا » الذي يبعد عنهم نحو كيلومترين .

تقع الحرب الآتية في جوار جماعين :

(١) خربة جَراعة :

في الجهة الشمالية من جماعين . اشتهر منها : (١) محمد ابراهيم بن بركة بن حجي بن ضوء الشمس العبدلي الجراعي . ولد سنة ٧٣٥ هـ وقبل سنة ٧٣١ هـ . اشتغل بالجراحة ثم تعانى النظم فمهر فيه . مات بدمشق سنة ٨١١ هـ^(٢) .

(١) يعود تاريخ تأسيس هذه المدرسة إلى سنة ١٣٠٦ هـ ، أيام الحكم العثماني .

(٢) الضوء اللامع ٢٥١/٦ .

(٢) أبو بكر زيد بن أبي بكر بن زيد بن عمر بن محمود التقي الحسيني الجراعي الصالحي الحنبلي . ولد تقريباً في سنة ٨٢٥ هـ : ١٤٢٢ م في جراعة . وذكر أنه من ذرية الشيخ أحمد البدوي^(١) . رحل إلى دمشق سنة ٨٤٢ هـ . وفيها أخذ الفقه والعربية والفرائض وعلوم اللغة عن علماءها ، ثم توجه إلى القاهرة ولازم فيها فضلاءها وعلماءها . كان يقول الشعر ، وله مؤلفات . عرف بتواضعه وفصاحته وذائه دفن في دمشق سنة ٨٨٣ هـ^(٢) : ١٤٧٨ م . (٣) عبد الله الجراعي الحنبلي بن عبدالله بن زيد الشيخ العالم الصالح موفق الدين . أخذ العلم عن علمائه بدمشق^(٣) . (٤) علي بن حسن بن أبي مشعل الشيخ الإمام العلامة

(١) هو أحمد بن علي بن ابراهيم الحسيني المتصوف المعروف باسم « السيد البدوي » . والبدوي نسبة الى البادية . وقد لقبه قومه بالبدوي لأنه على هادة البدو كان يحرص على وضع اللثام على وجهه بحيث لا يفارقه .

ولد بفاس في المملكة المغربية . طاف بلاداً كثيرة . ثم نزل مصر واستقر في « طنطا » حيث توفي ودفن فيها .

ولطريقته في التصوف مريدون ومنتسبون كثيرون انتشروا انتشاراً واسعاً في مصر والشام واليمن والحجاز والعراق وغيرها . وقد حرص البدوي على ان يوصي مريديه بالتعلي بالعلم والحلم والسخاء والشفقة والصبر والتقوى . وهكذا ترك رحمه الله بين يدي مريديه واتباعه تراثاً روحياً ضخماً . ويحتفل المصريون في طنطا ، في كل عام ، بولده احتفالاً بالفاء .
وبما هو جدير بالذكر ان من الطرق الصوفية المنتشرة في بلادنا منسوبة الى الأولياء عبيد القادو الجيلاني وأحمد الرفاعي وأحمد البدوي .

(٢) الضوء اللامع ١١/٣٢ - ٣٣ .

(٣) نجم الدين الغزي ، الكواكب السائرة في أعيان المئة العاشرة ٢/١٥٥ .

علاء الدين الجراعي . نزل دمشق وأخذ عن علمائها علم القراءات والعربية
والفقه والتفسير وغيرها . توفي بدمشق سنة ٩٤٩ هـ^(٤) .

وتحتوي « جراحة » على « أبنية متهدمة وعقود وجامع وبركة »^(١) .

(٢) خربة الرويسون: « إروسون »

تقع في الجهة الشرقية من جماعين . ينسب إليها « نجم الدين عبد الجليل بن
سالم بن عبد الرحمن الرويسوني الحنبلي » الإمام الجليل القدوة . نزل مصر .
فكان فيها من أعيان الحنابلة . توفي في القاهرة عام ٧٦٨ هـ^(٢) .

وتحتوي هذه الخربة على « مسجد مهدم فيه أعمدة بيزنطية وتيجان أعمدة
وصهاريج معقودة »^(٣) . و « راسون ٦٧٢ نسمة » قرية من أعمال إربد في
شمال الأردن .

(٣) خربة الديير :

تقع في شمال جماعين الشرقي ، بينها وبين قرية عوريف ، كما وان قسماً من

(٤) نفس المرجع ٢/٢٠٤ - ٢٠٥ .

(١) الوقائع الفلسطينية ١٥٣٤ .

(٢) شذرات الذهب ٦/٢١٢ .

(٣) الوقائع الفلسطينية ١٥٥٢ .

أراضي هذه الخربة يقع في قرية « عينبوس » المجاورة . وما زالت بقايا الأساسات والجدران فيها حتى اليوم . وقد كانت الدير هذه قرية عامرة . ينسب إليها :

(١) محمد بن عبدالله بن سعد بن أبي بكر بن مصلح بن أبي بكر بن سعد القاضي شمس الدين أبو عبدالله المقدسي^(١) الحنفي نزيل القاهرة . ويعرف بابن الديري نسبة لمكان بمردا من جبل نابلس . ولد سنة اثنتين أو ثلاث وأربعين وسبعمائة . درس على فقهاء بلده ثم تقدم حتى عهد إليه بافتاء مردا . ثم استدعي إلى مصر وعمل في قضاء الحنفية . قال العيني : كان عالماً فاضلاً رأساً في مذهبه متخلفاً بأخلاق أهل التصوف ، أدرك علماء كثيرة في مصر والشام وبيت المقدس وعاشر صلحاء كثيرين لأن بيت المقدس كان محط العلماء والصلحاء . واخيراً توفي في مصر عام ٨٢٧ هـ^(٢) .

(٢) قاضي القضاة شيخ الاسلام شمس الدين أبو عبد الله محمد بن جمال الدين عبدالله بن سعد بن أبي بكر بن مصلح بن أبي بكر بن سعد بن عبدالله بن مصلح بن الديري العبسي الحنفي الشيخ الامام العالم العلامة المحقق نسبته إلى

(١) وفي شذرات الذهب (شمس الدين محمد بن سعد بن محمد بن عبدالله بن سعد بن أبي بكر ابن مصلح بن أبي بكر بن سعد المقدسي الحنفي .

(٢) السخاري ، الضوء اللامع ٨/٨٨-٩٠ بتصرف كبير وشذرات الذهب ٧/١٨٢-١٨٣ القاهرة ١٣٥١ هـ بتصرف .

قرية يقال لها « الدير » بالقرب من مردا من بلاد نابلس^(١) . والعبسي نسبة إلى بني عبس من عرب الحجاز . مولده في حدود الخمسين والسبعين . استوطن بيت المقدس واشتغل بالعلم فصار من أعيان العلماء المعتبرين واشتهر اسمه وشاع ذكره ولم يبق في هذه البلاد في الحنفية نظيره . وهو أول الرؤساء من بني الديري . واخيراً أدرك أجله فتوفي بالقدس في أواخر عام ٨٢٩هـ^(٢) . وقاضي القضاة هذا هو حبر العائلة « الخالدية » العريقة في بلادنا .

وفي الأنس الجليل ذكر لبعض من ظهر من هذه العائلة من علماء وقضاة وفقهاء بعد نزولها القدس^(٣) .

(١) وأما السخاري (الضوء اللامع ٣/٢٤٩) - فينسبهم إلى « الدير » الذي بجارة المرديين من بيت المقدس .

(٢) الأنس الجليل بتصرف .

(٣) وفي القرنين الأخيرين أنجبت العائلة الخالدية الكثير من الإداريين والسياسيين والعلماء والفقهاء وغيرهم ، فذكر منهم :

(١) يوسف ضياء الدين باشا بن الحاج محمد الخالدي : ١٢٥٨-١٣٢٤هـ : ١٨٤٢-١٩٠٦م . مولده ووفاته بالقدس . اختير نائباً عن بلده في « مجلس المبعوثان » العثماني الأول الذي عقد من ١٩ آذار ١٨٧٧م إلى ١٤ شباط ١٨٧٨م ، في مطلع عهد السلطان عبد الحميد الثاني . وكان الخالدي من الفريق الذي تزعم المعارضة في المجلس المذكور . وقد أدى خطابه الشديد الذي هاجم فيه ، مخالفة السلطان والحكومة لمواد الدستور ، إلى حل المجلس إلى أجل غير مسمى . وقد بقي ممطلا مدة تزيد على ثلاثين عاماً حتى سنة ١٩٠٨م . أصدر السلطان عبد الحميد أمره بتفكي الخالدي وغيره من نواب المعارضة حالاً خارج استانبول . تنقلت بيوسف ضياء الأحوال فتولى رئاسة المجلس البلدي في القدس نحو ٩ سنوات ، كما عين قنصلاً للدولة في نجر (يوتي) الروسي الواقع على البحر الأسود . ←

مرّدا

بفتح أوله وسكون ثانيه ودال ومدّ . ققع في الجنوب من جماعين ، على مسيرة كيلومترين منها . لعلها من كلمة « مريدة » السريانية بمعنى المكان

← كان الخالدي استاذاً للعربية وآدابها في جامعة «فيينا» عاصمة الامبراطورية النمساوية. ولما تولى ادارة أحد أقضية الأكراد في شرقي الأناضول اتقن اللغة الكردية وألف كتاباً في قواعدها دعاه « التحفة الحميدية في اللغة الكردية » .

(٢) روجي بن محمد ياسين بن محمد علي الخالدي (١٢٨١-١٣٣١هـ : ١٨٦٤-١٩١٣م). عالم ، مجاهد ، سياسي من رواد النهضة الحديثة . أتم دراساته الجامعية في استانبول وباريس . وفي ٨ جمادى الآخرة سنة ١٣١٦هـ عين قنصلاً للدولة في (بوردر) في فرنسا وفي عام ١٣٢١ : ١٩٠٣ كان قنصلاً أولاً للدولة فيها . ولما أعلن الدستور عام ١٩٠٨ عاد إلى بلده واختير نائباً عنها في مجلس البعثات في استانبول ، وفيه انتخب نائباً لرئيس المجلس . توفي في العاصمة العثمانية وله مؤلفات عديدة منها « تاريخ علم الأدب عند الافرنج والمرب » . وكان رحمه الله من أبعد النواب العرب تحذيراً من الخطر الصهيوني في مجلس النواب العثماني .

(٣) الشيخ خليل جواد بن بدر الخالدي ، أبو الوفاء : ١٢٨٢-١٣٦٠هـ : ١٨٦٦-١٩٤١م . رحالة وفقهه . ولد بالقدس . ودرس بمصر . رحل إلى المغرب والأندلس وتنتقل في بلاد الشام ومركيا ، توفي بالقاهرة ، وله تصانيف عديدة .

(٤) أحمد سامح بن الشيخ راغب الخالدي : ١٣١٣-١٣٧٠هـ : ١٨٩٥-١٩٥١م . تعلم في مسقط رأسه بالقدس . ثم بالجامعة الأمريكية ببيروت . حيث نال شهادة « M.A » أستاذ في العلوم . التحق بعد الحرب العالمية الأولى بإدارة المعارف الفلسطينية فعين مفتشاً للمعارف ببياف فمديراً للكلية العربية سنة ١٩٢٥م فمساعداً لمدير المعارف بالإضافة إلى ادارته للكلية . وبعد النكبة نزل لبنان حيث توفي ودفن في بيروت . ←

الحصين أو من جذر «مرد» بمعنى التمرد والعصيان وأما ياقوت فيقول : [يجوز أن يكون مفعالاً من الردى وهو الهلاك ويجوز أن يكون فعلاً .

قال الأصمعي : « أرض مرداء » وجمعها « مرآدي » وهي رمال منبسطة لا نبت فيها ؛ ومنه قيل للغلام أمرد . وبعد أن ذكر مواضعها المختلفة قال : ومردا أيضاً قرية قرب نابلس الا ان هذه لا يتلفظ بها الا بالقصر .

تبلغ مساحة أراضي قرية مردا (٩٠٢١) دونماً منها سبعة دونمات للطرق . وتحيط بها أراضي جباعين وقيرة وكفل حارس وسلفيت وسكاكة وياسوف . وتزرع في أراضي مردا الجبوب والقطاني والقليل من الخضار وفيها ١٦٩٣ دونماً مفروسة بالزيتون و٥٧٣ دونماً مفروسة بأشجار الفواكه كالتين واللوز وغيرها . وقد بلغت الضريبة المطلوبة منها ٥٩ جنيهاً و ٨٣٥ ملا .

كان في مردا سنة ١٩٢٢ م (٢٩٠) شخصاً بلغوا في عام ١٩٣١ (٣٥٦) نسمة منهم ١٦٦ ذكراً و ١٩٠ أنثى وجميعهم مسلمون ولهم من البيوت ١٠٢ . وفي نيسان ١٩٤٥ قدروا بـ (٤٧٠) نفساً . وأكبر عائلاتهم « آل الحفش » .

كرس رحمه الله جهوده في خدمة التربية والتعليم . فكان علماً من أعلام التربية في الوطن العربي . وقد تلمذ عليه عدد كبير من خيرة أبناء فلسطين العاملين في هذا الميدان ، فهو حقاً استاذ أساتذة الجيل في الديار المقدسة (١٩٢٥-١٩٤٨) له مؤلفات كثيرة بعضها مطبوع وبعضها مخطوط . ومن كتبه المطبوعة « أنظمة التلميم » و « أركان التدريس » و « إدارة الصفوف » و « اهل العلم والحكم في ريف فلسطين » وغيرها . ومن مؤلفاته المخطوطة « تاريخ المعاهد الاسلامية » في ثمانية أجزاء وتاريخ بيت المقدس وغيرها .

ويذكرون انهم حجازيون وان جدم وجد حمولة « غازي » في جماعين المجاورة واحد . وباقي السكان يعودون بأصلهم اما إلى بعض القرى أو لا يعرفون عن أنسابهم شيئاً . وهناك بعض العائلات في البلاد تعود بأصلها إلى هذه القرية . وفي ١٨/١١/١٩٦١ م بلغ عدد سكان مردا (٨٥٢) شخصاً منهم ٣٩٠ من الذكور و ٤٦٢ من الاناث وجميعهم مسلمون .

تشرب القرية من مياه نبع قديم ينزل اليه بدرجات . وفي أيام الشتاء ترتفع فيه المياه ، وتسيل منه على سطح الأرض فتسقي الأراضي المجاورة .

والمؤلم ان هذه القرية التي كانت في يوم ما من أهم مراكز العلم في فلسطين؛ والتي اشتهرت بمساجدها العديدة وبما أنجبتته من علماء وفقهاء ومن عالقات تقيات — كما أكد لي ذلك أهلها — لا يوجد فيها اليوم . (عام ١٩٤٤) م لا مدرسة (١) ولا مسجد ولا من يبيد القراءة والكتابة بين سكانها . وبعد النكبة أنشئت فيها مدرستان واحدة للبنين ضمت عام ١٩٦٦ — ١٩٦٧ م الدراسي ٨٦ طالبة والثانية للبنات ضمت في العام المذكور ٦٩ طالبة . والمدرستان ابتدائيتان كاملتان .

وتحتوي مردا اليوم على « أنقاض ثلاثة جوامع وصهريج وبركة » (٢) .

ينسب إلى مردا علماء أعلام نذكر فيما يلي الذين عثرتنا على أسمائهم :

(١) أبو العباس أحمد بن أبي المكارم بن شكر بن نعمة بن علي بن أبي الفتح

(١) كان العثانيون قد أنشأوا فيها مدرسة . الا انها لم تستمر في عملها في عهد بريطانيا الظالم .

(٢) الوقائع الفلسطينية ١٦٣١ .

بن حسن بن قدامه بن أيوب بن عبدالله بن رافع الحنبلي ، خطيب قرية مردا .
طلب العلم في بغداد والشام وتوفي بمردا سنة ٦٢٢ هـ (١) .

(٢) أبو عبدالله محمد بن اسماعيل بن أحمد بن أبي الفتح الحنبلي وهو
المعروف باسم خطيب مردا الأول ولد سنة ٥٦٦ هـ . تفقه بدمشق وتوفي في مردا
سنة ٦٥٦ هـ (٢) .

(٣) عمر بن يوسف بن محمد بن أحمد بن نابل بن عزاز المرادوي زين الدين
الحنبلي . ولد سنة ٦٢١ هـ . . وهو من العلماء والفقهاء (٣) .

(٤) شمس الدين محمد بن عبد القوي بن بدران بن سعد الله ، أبو عبدالله
المرادوي الحنبلي النحوي . ولد سنة ٦٣٠ هـ بمردا . برع في الدراسات العربية
واللغة واشتهر في التدريس والإفتاء . ومن تلاميذ الشيخ تقي الدين تيميّة (٤) .
كان يقول النظم وله مؤلفات عديدة . عرف بدمائة أخلاقه وكثرة نوادره

(١) شذرات الذهب ٩٩/٥ .

(٢) نفس المصدر ٢٨٣/٥ والنجوم الزاهرة ٦٩/٧ والسلوك لمعرفة دول الملوك ٤١٤ .

(٣) الدرر الكامنة ١٩٨/٣ .

(٤) ولد ابن تيمية في « حران » من أعمال الجمهورية التركية سنة ٦٦١ هـ : ١٢٦٣ م وهو
من كبار أئمة المسلمين ومجدديهم . هاجم المتصوفة الجاهل الذين كانوا قد ملأوا الشام ومصر
وكانوا جواسيس التتار ينقلون اليهم أخبار البلاد . توفي في دمشق سنة ٧٢٨ هـ : ١٣٢٨ م .
« وقد أشبه ابن تيمية في دعوته في الاسلام « لوثيروس » صاحب المذهب الانجيلي في النصرانية ،
بيد أن مصلح النصرانية نجح في دعوته ، ومصلح الاسلام أخفق ويا للأسف « خطط الشام
٥٠/٣ .

وحران اليوم تقع على مسيرة نحو خمسة كيلومترات للشمال من « عين عروس » في الجمهورية
العربية السورية .

توفي في دمشق سنة ٦٩٩ هـ (١) .

(٥) الشيخ الصالح المُسنَد عز الدين أبو الفداء اسماعيل بن عبد الرحمن بن عمرو المعروف بابن الفراء المرادوي الحنبلي . مولده سنة ٦١٠ هـ . سمع الكثير وحدث . كان ذَيِّناً خيراً وله نظم من ذلك قوله :

أين من عهد آدم وإلى الآت ملوك وسادة وصُدور
مزقتهم أيدي الحوادث واستوت عليهم رَحَى المنون تَدورُ
وله في هذا المعنى ، وقيل هما لغيره :

ثم انقضت تلك السنون وأهلها فكأنها وكأنهم أحلامُ
وكذاك من يأتي وحقتك بعدهم أمضاه ربّ قادرٌ علامٌ (٢)
توفي عام ٧٠٠ هـ .

(٦) عبد الرحمن بن محمد بن اسماعيل بن محمود بن احمد بن أبي الفتح المرادوي عفيف الدين بن الخطيب ولد سنة ٦٣٠ هـ تقريباً . وتلمذ على أبيه المار ذكره ومات بدمشق سنة ٧١٢ هـ (٣) .

(٧) احمد بن ابراهيم بن مجلى بن عبد الملك المرادوي أبو ابراهيم . مات بمردا سنة ٧١٨ هـ (٤) .

-
- (١) شذرات الذهب ٤٥٢/٥ رلفية الدعاة في طبقات الثوريين والنحاة ١/١٦١ .
(٢) النجوم الزاهرة ٧/١٩٦ .
(٣) الدرر الكامنة ٢ - ٣٤١ .
(٤) الدرر الكامنة ١ - ٩٥ .

(٨) محمد بن عبد الغني بن محمد بن أبي المكارم المرداوي أبو أيوب . كان فقيهاً صالحاً مات سنة ٧٢١ هـ بقرية مردا (١) .

(٩) عبدالله بن أبي الطاهر بن محمد بن أبي المكارم محمد المرداوي أبو عبد الرحيم . ولد سنة ٦٣٠ هـ وكان عالماً كبيراً من أهل الخير . توفي في ١٢ ربيع الأول من سنة ٧٢١ هـ بقرية مردا (٢) .

(١٠) عبدالله بن عبد الرحمن بن علي بن مرهج بن علي بن الحسن بن عبد الله بن عبد الغني المرداوي أبو أحمد المعروف بالمبارز . ولد سنة ٦٣٥ هـ بالتقريب وعرف بصلاحه وتوفي في أوائل سنة ٧١٩ هـ (٣) .

(١١) موسى بن محمد بن أبي بكر بن سالم بن حسان المرداوي الحنبلي ولد بمردا سنة ٦٤٥ هـ . كان صالحاً مات بالفالج سنة ٧١٩ هـ (٤) .

(١٢) محمد بن عثمان بن يحيى المرداوي أبو عبدالله بن المرباط . كان فاضلاً سرياً كريم الأبوة قديم الحرمة طيب النفس . مات ٧٤١ هـ (٥) .

(١٣) عبدالله بن أبي الجود بن حسان بن محمد بن حمد بن قدامه أبو محمد المرداوي . ولد سنة ٦٤٥ هـ (٦) .

(١٤) أحمد بن محمد بن جبارة بن عبد الولي المرداوي الحنبلي المقرئ

(١) الدرر الكامنة ٤ - ١٩ .

(٢) المصدر نفسه ٢ - ٢٦٤ .

(٣) المصدر نفسه ٢ - ٣٦٩ .

(٤) المصدر نفسه ٥ / ١٥٣ .

(٥) الدرر الكامنة ٤ - ٤٥ .

(٦) المصدر نفسه ٢ - ٢٥٤ .

شهاب الدين . سكن حلب مدة ثم القدس . اشتهر بالقراءات . مات بالقدس
فجأة سنة ٧٢٨ هـ . وقال بعضهم انه ولد سنة ٦٤٧ هـ ^(١) .

(١٥) محمد بن أحمد بن محمد بن محمود بن راشد المرادوي الصراوي . ولد
سنة ٦٥٨ هـ توفي في جمادى أول سنة ٧٤٣ هـ ^(٢) .

(١٦) عبدالله بن محمد بن أحمد بن عزاز بن نابل تقي الدين المرادوي .
والد القاضي شمس الدين بن التقي . مات في ١١ ذي القعدة سنة
٧٤٢ هـ ^(٣) .

(١٧) عبد الرحمن بن أحمد بن محمد بن محمود المرادوي . ولد سنة ٦٦٠ هـ
وتوفي في منتصف ربيع الآخر سنة ٧٤٨ هـ ^(٤) .

(١٨) أحمد بن عبد الرحيم بن محمد بن عبدالله بن عبد الولي بن جبارة
المرادوي أبو العباس الحنبلي المعروف بالحريري . ولد سنة ٦٦٣ هـ ومات في
رمضان سنة ٧٥٨ هـ ^(٥) .

(١٩) احمد بن محمد بن أحمد بن هزهاز ويقال هزاهز شمس الدين
أبو العباس المرادوي الطيار . حدث في أواخر سنة ٧٥٢ هـ ^(٦) .

(٢٠) داود بن محمد بن عبدالله بن محمد بن محمود المرادوي شرف الدين
أبو سليمان . ولد قبل سنة ٦٨٠ هـ وتفقه على علماء مصر والشام . وهو أخو

-
- (١) الدرر الكامنة ١ - ٢٧٦ .
 - (٢) المصدر نفسه ٣ - ٣٦٥ .
 - (٣) المصدر نفسه ٢ - ٢٨٦ .
 - (٤) المصدر نفسه ٢ - ٣٢٥ .
 - (٥) المصدر نفسه ١ - ١٨٢ .
 - (٦) المصدر نفسه ١ - ٢٥١ .

القاضي جمال الدين المرادوي الآتي ذكره . مات في دمشق في رمضان
سنة ٧٥٨ هـ (١) .

(٢١) قاضي القضاة جمال الدين أبو المحاسن يوسف بن محمد بن التقي عبد الله
بن محمد بن محمود الشيخ الإمام العلامة الصالح الخاشع شيخ الإسلام المرادوي
الحنبلي ولد سنة ٧٠٠ هـ تقريباً . تولى قضاء الحنابلة بالشام سبع عشرة سنة .
كان نزيهاً وقوراً ناسكاً صالحاً وعرف بتواضعه واحسانه ولين جانبه وله تأليف
في الفقه وتوفي في دمشق سنة ٧٦٩ هـ (٢) .

(٢٢) يوسف بن ماجد بن أبي المجد بن عبد الخالق المرادوي الحنبلي
الفيقيه المفتي جمال الدين أبو العباس . من أصحاب بن تيمية . مات سنة
٧٨٣ هـ (٣) .

(٢٣) احمد بن عبد الرحمن بن محمد بن عبد الله بن محمد بن محمود المرادوي
الحنبلي ، قاضي حماة . ولد سنة ٧١٢ هـ بمردا . تفقه في دمشق ودرس وأفاد
وله نظم . مات في سنة ٧٨٧ هـ (٤) .

(٢٤) شمس الدين محمد بن عبد الله بن داود بن أحمد بن يوسف المرادوي

(١) الدرر الكامنة ٢ - ٩٨ وشذرات الذهب ٦ - ١٨٦ .

(٢) المصدر نفسه ٤ - ٤٧٠ وشذرات الذهب ٦ - ٢١٧ والنجوم الزاهرة ١١ / ١٠٠ .

(٣) الدرر الكامنة ٤ - ٤٦٨ .

(٤) الدرر الكامنة ١ - ١٧٩ وشذرات الذهب ٦ / ٢٩٦ .

الحنبلي كان ذا عناية بالفرائض وتلمذ على قاضي القضاة جمال الدين المرادوي .
توفي سنة ٧٨٥ هـ^(١) .

(٢٥) القاضي شمس الدين محمد بن تقي الدين عبدالله بن محمد بن محمود بن
أحمد بن عفان المرادوي الحنبلي . كان كيساً متواضعاً خبيراً بالأحكام توفي في
رمضان سنة ٧٨٨ هـ عن أربعين سنة^(٢) .

(٢٦) علي بن أحمد بن محمد بن عبدالله بن محمد بن محمود العملاء المرادوي
الحنبلي . ولد سنة ٧٣٠ هـ وكان رجلاً خيراً وقرأ عليه الشهاب بن حجر وغيره
وتوفي في رمضان سنة ٨٠٣ هـ^(٣) .

(٢٧) علي بن عبيد بن داود بن أحمد بن يوسف بن مجلى المرادوي الحنبلي ولد
سنة ٧٣٩ هـ^(٤) .

(٢٨) أحمد بن عبدالله بن أحمد بن زعرور بن عبدالله بن أحمد بن أبي مجلى
المرادوي ولد سنة ٧٦٥ هـ^(٥) .

(٢٩) محمد بن ابراهيم بن عمر بن يوسف بن علي المرادوي . مات في قرية

(١) شذرات الذهب ٦ - ٢٨٩ .

(٢) المصدر نفسه ٦ - ٣٠٤ .

(٣) الضوء اللامع ٥ - ١٨٧ .

(٤) الضوء اللامع ٥ - ٢٥٨ .

(٥) المصدر نفسه ١ - ٣٥٥ .

برزة بظاهر دمشق سنة ٨٤١ هـ^(١) .

(٣٠) شهاب الدين أبو العباس أحمد، بن يوسف المرداوي الحنبلي ويعرف بابن يوسف . باشر القضاء بمردا مدة طويلة وكان يقصد بالفتاوى من كل اقليم وعرض عليه قضاء حلب فامتنع واختار قضاء بلده . كان فقيهاً نحوياً توفي بمردا في صفر سنة ٨٥٠ هـ وقد جاوز السبعين^(٢) .

(٣١) محمد بن ابراهيم بن محمد الشمس المرداوي ولد سنة ٧٨٢ هـ وتوفي سنة ٨٥٠ هـ بدمشق^(٣) .

(٣٢) علاء الدين أبو الحسن علي بن سليمان بن أحمد بن محمد المرداوي الحنبلي ويعرف بالمرداوي شيخ المذهب وامامه ومصححه ومنقحه بل شيخ الاسلام على الاطلاق ومحرر العلوم بالاتفاق ، أعجوبة الدهر ولد سنة ٨١٧ هـ بمردا ونشأ بها فحفظ القرآن وأخذ عن علماءها ثم رحل إلى الخليل فأقام بزاوية الشيخ عمر المجرى ثم رحل إلى دمشق ولأزم علماءها ثم حج وجاور في الحجاز وفيه أخذ عنه علماءه ثم ارتحل إلى القاهرة فأفاد فيها واستفاد . وله تأليف كثيرة أعظمها « الانصاف » في أربع مجلدات . ومعظم فقهاء علماء عصره من تلاميذه كما وانه أصبح قوله حجة في المذهب الحنبلي يعمل ويعول عليه في الفتوى والأحكام وتوفي يوم الجمعة سادس جمادى الأول سنة ٨٨٥ هـ في دمشق^(٤)

(١) الضوء اللامع ٦ - ٢٧٣ .

(٢) المصدر نفسه ٢ - ٢٥٢ وشذرات الذهب ٧ - ٢٦٧ .

(٣) الضوء اللامع ٦ - ٢٧٩ .

(٤) الضوء اللامع ٥ - ٢٢٥ - ٢٢٧ وشذرات الذهب ٧ - ٣٤٠ والبسدر الطالع

١ - ٤٤٦ .

(٣٣) عبدالله بن محمد بن عبدالله بن محمد بن عبدالله الجمال بن الشمس المرداوي الحنبلي القاضي بن القاضي ويعرف بابن التقي من علماء القرن التاسع (١) .

(٣٤) عمر بن محمد بن ابراهيم بن عباس الزين المرداوي من علماء القرن التاسع (٢) .

(٣٥) محمد بن أحمد بن عبد الحميد بن محمد بن غشم الشمس المرداوي من علماء القرن التاسع (٣) .

(٣٦) محمد بن محمد بن أحمد بن عبدالله الشمس المرداوي الحنبلي ويعرف بابن القباقبي من علماء القرن التاسع (٤) .

(٣٧) شمس الدين محمد بن شهاب الدين أحمد بن عز الدين عبد العزيز المرداوي الحنبلي ، الأصيل العريق سليل الأعلام . عالماً في الفقه وأصوله والحديث والنحو ولي القضاء ببلده مردا ثم توفي بدمشق عام ٨٩١ هـ (٥) .

(٣٨) الشيخ حسن المرداوي حسن بن علي بن عبيد بن أحمد بن عبيد

(١) الضوء اللامع ٥ - ٥٥ .

(٢) المصدر نفسه ٦ - ١١٥ .

(٣) المصدر نفسه ٦ - ٣١٦ .

(٤) المصدر نفسه ٩ - ٧ .

(٥) شذرات الذهب ٧-٣٥٧ القاهرة ١٣٥١ هـ .

ابن ابراهيم المرادوي الشيخ الامام الفاضل بدر الدين أبو علي . توفي في دمشق سنة ٩١٦ هـ (١) .

(٣٩) برهان الدين ابراهيم بن عثمان بن محمد بن عثمان بن مجلى بن يحيى المرادوي الحنبلي ولد في رمضان سنة ٨٤٧ هـ وتوفي سنة ٩١٩ هـ (٢) .

(٤٠) شهاب الدين أحمد بن محمد المرادوي الحنبلي المعروف بابن الديوان الامام العالم ولد في مردا ونشأ فيها ثم قدم دمشق وأخذ عن علمائها ثم تولى امامة الحنابلة في جامعهم نيفاً وثلاثين سنة . وتوفي فيها سنة ٩٤٠ هـ (٣) . وكانت جنازته حافلة .

(٤١) محمد بن أحمد المرادوي شيخ الحنابلة في عصره . نزيل مصر وتوفي فيها في سنة ١٠٢٦ هـ (٤) . وهو آخر العلماء الذين وصل إلى ذكرهم ممن ينتسبون إلى هذه القرية .

آل عبد القادر

وكما اشتهرت مردا بما انجبت من علماء فقد كانت أيضاً مقراً لآل عبد القادر زعماء جبل نابلس في القرنين الثامن والتاسع الهجريين . وقد عرفنا منهم :-

(١) شذرات الذهب ٨ - ٧٥ .

(٢) المصدر نفسه ٨ - ٩٠ .

(٣) شذرات الذهب ٨ - ٢٣٩ - ٢٤٠ والكواكب لسائرة ٢/٩٧ .

(٤) خلاصة الأثر للحمي ٣ - ٣٥٦ .

(١) محمد بن عبد القادر وهو مدفون في مردا وعلى قبره الكتابة الآتية - :

« بسم الله الرحمن الرحيم الفقير إلى الله تعالى الشيخ الأجل الأكرم محمد ابن عبد القادر شيخ جبل نابلس المقر لله بالوحدانية ولسيدنا محمد ﷺ (غير مقروء) هذا الذي للكارم تفرّد الواثق بالله تعالى . انتقل إلى رحمة الله وجنته في شهر الله المحرم سنة ثلاث عشر وثمانمائة . ولعل محمد هذا هو الذي عمر مسجد النبي الياس في أراضي عزون (١) .

(٢) اسماعيل بن عبد القادر وقد ذكر كشيخ من شيوخ جبل نابلس في القرن الخامس عشر للميلاد « القرن التاسع للهجرة » (٢) .

(٣) محمد بن عبد القادر أحد مشايخ نابلس ويظن صاحب الضوء اللامع ان عبد القادر جد أعلى له . عزله الظاهر حقمق (٣) عن المشيخة وعين ابن عمه بدلاً منه . وأمر بجبسه بالاسكندرية وبقي سجيناً فيها إلى سنة ٨٥٨ هـ . ثم احتال بلبس زي النساء حتى خرج من محبسه ولا زال يستعمل الحيل حتى وصل إلى نابلس فانضم اليه جماعة من خواصه واقتتل مع ابن عمه فقتل هو وجماعة بمن معه وأرسل رأسه إلى القاهرة فسر السلطان بذلك وأمر فطيف بها في شوارعها على رمح ثم علق أياماً (٤) .

(١) راجع بحثنا عن عزون في الجزء القادم .

(٢) كتاب تاريخ فخر الدين المعني الثاني للمعروف هامش ص ١٠ .

(٣) من سلاطين المماليك الشركسية وهو في أصله مملوك شركسي من ممالك برفوق . وقد توفي سنة ١٤٥٣ م بعد ان حكم حكماً عادلاً خمسة عشر عاماً .

(٤) الضوء اللامع ٧٠/٨ .

(٤) صعب بن أحمد بن حسن بن علي بن عبد القادر من رجال القرن التاسع
ومن طلبوا العلم في مصر^(١) .

(٥) حرب بن أبي بكر بن محمد بن علي بن عبد القادر شيخ عربان جبل
نابلس . ومن حوادثه انه لما خيم الملك الأشرف قايتباي في الرملة سنة ٨٨٠ هـ
دخل على محبته لصوص وسرقوا بقبجة قماش من عند رأسه فأمر السلطان بأن
يلقى القبض على الشيخ حرب هذا اعتقاداً منه بأن رجاله هم الذين عملوها .
ففرمه مالاً ثم حبسه في مصر . وقد حدث له وهو مسجون معن وشدائد إلى
أن مات في حبسه سنة ٨٨٩ هـ^(٢) .

وفي صفر سنة ٨٩١ هـ حصلت فتنة بين عربان جبل نابلس قتل فيها « أقبردي
بن بخشايش الأينالي » استادار الأغوات وقتل فيها أيضاً جماعة كثيرة من أولاد
اسماعيل وأولاد عبد القادر منهم سليمان بن محمد بن سليمان بن عبد القادر^(٣) .
وكان ضمن المقتولين أبو بكر أمير جرم ويوسف بن الجبوسي وكانت فتنة
شنيعة مهولة . ولما بلغ السلطان ذلك عين « أقبردي » الدوردار الكبير لآخادها
فأتى إلى بلاد نابلس ونزل على رأس العين وشرع يتنقل فتارة ينزل بأرض
قاقون وتارة بأرض اللجون وتارة بالرملة . وفي رجب من تلك السنة تمكن
من أخاد تلك الفتنة وألبس « خليل بن اسماعيل » مشيخة جبل نابلس وعاد
إلى مصر ومعه عدة من العربان وهم في الجديد بينهم أعيان مشايخهم^(٤) .

(١) الضوء اللامع ٣ - ٣٢٢ .

(٢) تاريخ ابن اياس ج ٣ - ٢٠٦ والضوء اللامع ٣ - ٨٩ .

(٣) الضوء اللامع ٣ - ٢٦٩ . وتاريخ ابن اياس ٣ / ٢٢٥ القاهرة ١٩٦٣ .

(٤) تاريخ ابن اياس ٣ / ٢٣٤ ٢٣٨ . والأنس الجليل .

لم أعثر على اسم آخر من عائلة عبد القادر بعد واقعة سنة ٨٩١ هـ ويرجع احسان الخرفي مؤلفه (تاريخ جبل نابلس والبلقاء ٩٨/١ ان آل عمه بنابلس هم من أحفاد آل عبد القادر .

والذي يظهر ان السلطات المصرية بعد القائها القبض على حرب بن أبي بكر، المار ذكره ، في سنة ٨٨٠ هـ رأت ان تمهد بزعامة الجبل إلى آل اسماعيل . فصاحب الأنس الجليل يذكر لنا حين كلامه عن حوادث سنة ٨٨٦ هـ اسم « خليل بن اسماعيل » باسم شيخ جبل نابلس^(١) . فلعل الفتنة التي حدثت سنة ٨٩١ هـ المار تفصيلها كانت من نتائج تنحية آل عبد القادر عن زعامة الجبل .

لم أتمكن من معرفة مركز زعامة « آل اسماعيل » فقد تكون في مراد أو في جوارها وقد تكون في بقعة أخرى من هذه البلاد . فإن صح ان زعامتها قامت على اثر أبعاد آل عبد القادر فان مشيختهم لم تدم طويلاً . فان العليمي يحدثنا في الأنس الجليل بان اقبردي الدوادار الكبير لما نزل الديار النابلسية في ربيع أول من سنة ٨٩١ هـ لتجنيد رجالها للحملة العسكرية المرسله لمحاربة السلطان بايزيد العثماني . قصر هؤلاء المجندون في اداء واجبهم العسكري إذ عادوا إلى بلادهم بدون إذن من رؤسائهم مما دعا الدوادار لأن يلقي القبض على بني اسماعيل واسترجاع الأموال التي صرفت بواسطتهم لأولئك المجندين وكان ذلك في عام ٨٩٤ هـ^(٢) .

وآخر من عرفناهم من شيوخ آل اسماعيل : (١) يونس بن اسماعيل المتوفى

(١) تاريخ ابن اياس ٢ - ٢٣٤ و ٢٣٨ والأنس الجليل ٢ - ٦٦٦ .

(٢) الأنس الجليل .

(٣) الأنس الجليل .

سنة ٨٩٧^(١) هـ .

(٢) خليل بن اسماعيل الذي ورد ذكره في حوادث سنتي ٨٩٠٣ و ٩٠٤^(٢) هـ . كان قد خلع عليه السلطان الفوري في سنة ٨٩١٨ خَلَعَهُ ، وأقره في مشيخته بجبل نابلس^(٣) .

والفوري هذا هو الذي فرض ضرائب باهظة مرهقة في عام ٨٩٢٠ هـ على أهل جبل نابلس وغزة وصفد وغيرها من بقية البلاد الشامية . وقيل انه فرض على أهل جبل نابلس مائة وأربعة وعشرين ألف دينار . وسلط عليهم الأمير « ماهاي » الخاصكي^(٤) لجيها ، فأرغم شيوخهم على معارنته ، فأطلقوا في الناس نار الجوع والفرع .

* * *

وعرفنا من مردا « عبد الحميد المرداوي - أبو سليمان - » من قواد المناطق إبان الثورة الفلسطينية الكبرى ضد الحكم البريطاني الظالم .

سَلْفِيَت

بفتح أوله وسكون ثانيه وكسر ثالثه وياء وتاء . قرية تقع في الجنوب الشرقي من نابلس وعلى مسافة ٢٦ كم منها . تعلو عن سطح البحر ٥٢٠ متراً ومساحتها ١٠٥ دونمات .

(١) تاريخ ابن اياس ٢٩٣/٣ القاهرة ١٩٦٣ .

(٢) ابن طولون ، شمس الدين محمد . مفاكهة الخلان في حوادث الزمان ٩٧ و ٢١٧٧ .

(٣) تاريخ ابن اياس ٢٨٦/٤ القاهرة ١٩٦٠ .

(٤) الخاصكي ، أحد خاصة السلطان من خدم قصره وحراسه .

ينسب إليها « محمد بن محمد بن عبدالله الشمس السلفيتي »^(١) من رجال القرن التاسع للهجرة . كان فقيهاً انتفع به جماعة من هذه النواحي . وشهاب الدين أحمد السلفيتي ، الإمام العالم الزاهد الورع . توفي سنة ٨٨٠ هـ^(٢) .

وفي أواخر العهد العثماني كانت سلفيت « ناحية » تابعة لـ (نابلس) ثم أضحت مركزاً لقضاء جماعين يدير شؤونه « قائم مقام » يتلقى أوامره من متصرف نابلس^(٣) . وفي سنة ١٣١٧ أُلغي قضاء جماعين^(٤) وعادت « سلفيت » ناحية كما كانت في السابق وبقيت كذلك حتى الإحتلال البريطاني المشؤوم ، حيث اعتبرت قرية . وهي اليوم (١٩٤٤) من أهم قرى قضاء نابلس فهي السادسة في عدد سكانها والأولى في كثرة زيتونها . ومنظرها مع ما جاورها من أجمل ما تقع عليه العين في بلادنا .

* * *

لسلفيت أراض مساحتها (٢٣٠١١٧) دونماً منها ١١ دونماً للطرق . يزرع فيها القمح والشعير والعدس والكرسنة والبول والخضار . وفيها (٩٤٦٥) دونماً مغروسة بالزيتون^(٥) ، ونحو ١٥٠٠ دونم مغروسة بأشجار الفواكه كالتين والعب والتمرا والتفاح والشمش وغيرها . ويتضح مما تقدم ان أعظم ما تعتمد عليه هذه القرية في موارد ثروتها هو الزيتون والفواكه . وتحيط بأراضي سلفيت

(١) الضوء اللامع ١٢٩/٩ .

(٢) شذرات الذهب ٧-٣٢٩ .

(٣) قاموس اعلام ٣-١٨٣١ . وكان هذا القضاء يضم ٥١ قرية بما فيها سلفيت نفسها .

(٤) ولاية بيروت - القسم الجنوبي - ٨٩ .

(٥) أي أكثر من مساحة ماغرسه اليهود في أراضيهم، البالغة ٧٠٠٠ دونم .

أراضي قرى إسكاك واللثبن الشرقي وعمورية وخرية قيس . وفَرَخَة ومزارع النوباني وإبروقين وحارس وكفل حارس ومردا . وقد بلغت الضريبة المطلوبة من سلفيت ٣٧٤ جنيهاً و٣٨٠ ملا .

كان في سلفيت في الحرب العالمية الأولى نحو (٢٥٠٠) نسمة^(١) . وفي سنة ١٩٢٢م كانوا « ٩٠١ » وفي احصاءات سنة ١٩٣١ بلغوا (١٤١٥) شخصاً منهم ٦٦٦ من الذكور و٧٤٩ من الإناث ، جميعهم مسلمون بينهم مسيحيان ومسيحية واحدة . ولهم جميعاً ٣٣١ بيتاً . وفي نيسان سنة ١٩٤٥م قدر عدد ١٨٣٠ نفساً . وينقسم هؤلاء السكان إلى حمولتين : (١) بني كَمِرَة . ويلفظونها « بَنِيْمِرَة » وهم أقدم السكان الحاليين ويقولون انهم يعودون بأصلهم إلى شرق الأردن . لعل هذه التسمية تحريف لـ (كَمِرَة) أو نميرة وهم من « سعد المشيرة » من مذحج . ومذحج هو مالك بن أدد من طيء من العرب القحطانية . (٢) حمولة الحواترة ويذكرون انهم من نسل « العباس » رضي الله عنه ، عم رسول الله عليه السلام . رحلوا من الحجاز فنزلوا شرق الأردن ومنها نزحوا إلى « فرخة » القرية المجاورة ثم انتقلوا إلى « سلفيت » وما زالوا بها إلى الآن . وهناك القليل بين السكان يعودون بأصلهم إلى مصر . وفي ١٨/١١/١٩٦١ بلغ عدد سكان سلفيت (٣٢٩٣) نسمة يوزعون كما يلي :

عدد الذكور	١٦٩٣
عدد الإناث	١٧٠٠
المجموع	٣٣٩٣

وجميعهم يؤلفون ٦٤٧ أسرة . وأما عدد أبنية سلفيت فقد بلغت في الاحصاء المذكور ٦٢٥ بناءً .

(١) ولاية بيروت ٨٦ .

تكثر الينابيع في سلفيت وفي الوديان المجاورة ويقال ان عددها يزيد عن الستين . فيستفيد السكان منها في شربهم وري بساتينهم ومزروعاتهم وسقي مواشهم . وكثرة المياه هي التي جعلت هذه الجهات دائمة الاخضرار وارفة الظل وكثيرة الأشجار . وقد بلغ سقوط المطر في سلفيت في عامي ١٩٥٥/٥٤ و١٩٥٦/٥٥ ٣٩٣,٧ كم و ٧٧٥,٥ مم على التوالي .

يوجد في سلفيت جامع وفيها مدرسة للصبيان^(١) بلغ عدد طلابها ١١٣ طالباً يعلمهم أربعة معلمين تدفع القرية عمالة أحدهم . وموقع المدرسة جميل للغاية يشرف على سلفيت والوديان والتلال المجاورة التي تملؤها الأشجار المثمرة المختلفة . ويقدر عدد الملمين بالقراءة والكتابة في سلفيت بما يقرب من نصف رجالها . ولما زار مؤلفنا كتاب (ولاية بيروت) هذه القرية إبان الحرب العالمية الأولى . قال ان فيها مدرستين واحدة للأناث ، بها عشر طالبات والثانية للبنين وبها مائة تلميذ تقريباً . وأن ربع الرجال يقرأون ويكتبون بصورة بسيطة جداً . وان امرأتين أو ثلاثة يقرأن القرآن الكريم^(٢) .

وبعد النكبة أصبح في سلفيت مدرستان للبنين : واحدة اعدادية ثانوية ضمت في عام ١٩٦٦ - ١٩٦٧ المدرسي ٣٢٩ طالباً ، والثانية ابتدائية بها ٣٦٨ طالباً . وأما مدرسة البنات فكانت تضم في تلك السنة ١٣ طالبة . أعلى صفوفها الأول الثانوي .

وبعد النكبة ، أيضاً ، أحدثت لـ (سلفيت) بلدية بلغت وارداتها ونفقاتها لأربع سنوات كما يأتي :

(١) يعود تاريخ تأسيس مدرسة سلفيت الى عام ١٣٠٠ ، أيام الحكم العثماني .

(٢) ص ٩٥ .

السنة	الواردات «بالدنانير»	النفقات «بالدنانير»
١٩٥٦	٥٠٠٠	٤١٠٠
١٩٥٧	٦٣٠٠	٤٦٠٠
١٩٥٨	١٠٧٠٠	٥١٠٠
١٩٦٥	٨٩٠٠	١٢٤٠٠

وفي العدد رقم ١٨٩١ بتاريخ ١٦ كانون الأول من عام ١٩٦٥ من الجريدة الرسمية الاردنية اعتبرت «سلفيت» قسبة لقضاء تتبعه القرى الآتية :

- | | | |
|---|--|--------------------|
| ١ - سلفيت . | ٢ - إسكاك . | ٣ - بديا . |
| ٤ - إبروقين . | ٥ - جتماعين . | ٦ - حارس . |
| ٧ - خربة قيس . | ٨ - دير إستيا - بما في ذلك «وادقانا» - ٩ - دير بلسوط . | |
| ١٠ - رافات . | ١١ - الزاوية . | ١٢ - زيتا جماعين . |
| ١٣ - سنيريه بما في ذلك «بيت أمين» و«عزون عمه» . | ١٤ - سرطة . | ١٥ - عمورية . |
| ١٦ - فرسخة . | ١٧ - قراوي بني حسان . | ١٨ - كفر الديك . |
| ١٩ - كفل حارس . | ٢٠ - مردا . | ٢١ - مسحه . |
| ٢٢ - ياسوف . | ٢٣ - قيرة . | - |

وتحتوي سلفيت على «مدافن منقورة في الصخر في دار جنوبي القرية»^(١).

(١) الوقائع الفلسطينية: ١٦٠٨ .

تقع الحرب الآتية في جنبات سلفيت :

(١) خربة الشجرة : للشمال من سلفيت تحتوي على « أبنية متهدمة وبرج له نوافذ إلى الغرب وصهاريج منقورة في الصخر »^(١) .

(٢) خربة اللوز : تحتوي على « صهاريج ومدافن »^(٢) . وما زالت بقايا جدرانها المتهدمة ماثلة للعيان .

(٣) خربة بنت الحبس : للغرب من سلفيت وتحتوي على « انقاض عرفة معقودة وبقايا جدران وأكوام حجارة »^(٣) .

(٤) خربة مرار : في ظاهر سلفيت الشمالي .

(٥) جلال الدين : وهو مقام يقع للغرب من سلفيت ويعرف باسم « الشيخ جلال الدين » . يحترمه السلفيتيون ويعتقدون هم والقرى المجاورة ان الذي يخلف كذباً في هذا المقام يصاب حالاً بسوء . فتخرب داره أو يموت أحد أقربائه .

خربة قيس

لم أهد لمعرفة « قيس » الذي نسب إليه هذا الموقع . و « القيس » لغة بمعنى الشدة ، و « بنو قيس » قبيلة من مُضَرَ ، وأيضاً اسم لبطن من لَحْم .

(١) نفس المصدر ص ١٥٦٠ .

(٢) نفس المصدر ص ١٥٨٥ .

(٣) نفس المصدر ص ١٥٢٧ .

و «خربة قيس» هذه قرية صغيرة مساحتها ثمانية دونمات ، تقع جنوبي نابلس وعلى مسافة ٢٩ كم منها. مساحة أراضيها ٣٣٨٨ دونماً منها دونم للطرق. وتحيط بها أراضي قرى سلفيت وعمّورية وعارورة ومزارع النوباني . يزرع في أراضي «خربة قيس» الحبوب والقطاني وفيها ١٢٥٣ دونماً مغروسة بالزيتون و٦٤٢ دونماً أخرى مغروسة بأشجار التين والعنب واللوز وغيرها . وقد بلغت الضريبة المطلوبة منها ٣٧ جنيهاً ٩٣٠ ملا .

كان في «خربة قيس» عام ١٩٢٢ (٩٤) شخصاً بلغوا في عام ١٩٣١ (١١٤) نفساً منهم ٦٠ ذكراً و٥٤ أنثى ، جميعهم مسلمون ، ولهم ٣٠ بيتاً . وفي سنة ١٩٤٥ ذكر بأنهم ١٧٠ نسمة . وفي ١٨/١١/١٩٦١ كان في القرية المذكورة ٢٠٩ نسمة من المسلمين بينهم ١٠٠ من الذكور و١٠٩ من الأنثى .

تشرب القرية من ينبوعين . يوجد فيها مسجد ولا يوجد فيها مدرسة وتضم عشرة رجال يلمون بالقراءة والكتابة . وبعد النكبة أحدثت فيها مدرسة ضمت في عام ١٩٦٦-١٩٦٧ (١١) طالباً ، أعلى صفوفها الرابع الابتدائي .

يَاسُوف

تقع في الجهة الجنوبية من نابلس وعلى مسافة ١٦ كيلومتراً منها . ترتفع ٦٠٠ متر عن سطح البحر ومساحتها ٣٥ دونماً .

تقوم على البقعة التي كانت عليها قرية «يشوب - Yishub» في العهد الروماني . وإلى الجنوب الغربي من ياسوف مزار يعرف باسم «الشيخ أبو الزرد» ، يحتمل انه كانت تقوم في موقعه قرية «تَفْشُوح» ، بمعنى تفاح الكنعانية . وصف صاحب معجم البلدان ياسوف بكثرة الرمان .

ينسب إليها :

(١) نجم الدين أبو العباس أحمد بن عثمان بن عيسى بن حسن بن حسين بن عبد المحسن الياسوفي الأصل الدمشقي المعروف بابن الجسائي . درّس وأفتى واشتهر . عرف بتوفر ذكائه وسرعة ادراكه وحسن مناظرته . وكان مقداماً جريئاً قوي العارضة . توفي في دمشق سنة ٧٨٧ هـ . وقد جاوز الخمسين^(١) .

(٢) الحافظ صدر الدين سليمان بن يوسف بن مفلح بن أبي الوفاء الياسوفي الدمشقي . ولد سنة ٧٣٩ هـ تقريباً عُني بالحديث . رحل إلى مصر وهما درّس وأفتى . توفي عام ٧٨٩ هـ^(٢) . وصفه ابن حجر العسقلاني بقوله :

[كان ذكياً فقيه النفس كثير المروءة محبوباً للناس ، معيناً للطلبة خصوصاً أهل الحديث على مقاصدهم يجاهه وكتبه وماله . وقد سمع بمصر والقاهرة وحلب .. ولم يخلق بعسده في مجموعه مثله^(٣)] . وقال عنه صاحب « ذيل تذكرة الحفاظ للذهبي » بقوله : [وكان رحمه الله عليه من محاسن الدهر لم تر العيون في بابه مثله قضى عمره في عبادة الله سبحانه وتعالى وطاعته ، ولي التدريس بعدة أماكن .. وكان سهل العارية للكتب كثير الضيافات وإطعام الطعام حسناً لجميع الناس خصوصاً طلبة الحديث والعلم والغرباء ، لا سيما المجازين بالمال والكتب والجاه^(٤) .

(٣) أحمد بن محمد بن محمد بن عيسى بن الحسن تقي الدين الياسوفي . راوية .

(١) الدرر الكامنة ١ - ٢١٣ وشذرات الذهب ٦ - ٢٩٦ .

(٢) شذرات الذهب ٦ - ٣٠٧ - ٣١٨ .

(٣) الدرر الكامنة ٢ - ٢٦١ - ٢٦٢ .

(٤) ص ١٧٤

توفي عام ٨٠٥ هـ عن ست وسبعين سنة^(١) .

(٤) محمد بن محمد الشيخ العالم المفتي المدرّس بدر الدين الياسوفي الدمشقي ولد سنة ٨٥٢ هـ وتوفي بالقاهرة سنة ٩١٦ هـ^(٢) .

(٥) محمد بن ابراهيم بن محمد بن محمد الشمس الياسوفي . تنقل في وظائف دمشق المختلفة . توفي عام ٨٧٤ هـ^(٣) .

(٦) بدر الدين محمد بن محمد الشهير بابن الياسوفي الشافعي المفتي المدرّس ولد في دمشق سنة ٨٥٢ هـ . توفي عام ٩١٦ هـ^(٤) .

* * *

مساحة أراضي ياسوف تبلغ ٦٠٦٨ دونماً منها ٢٩ للطرق والوديان . تحيط بها أراضي قرى حوارة وبيتا وبيتا والساوية واسكاكه ومردا وجماعين . ويزرع في أراضي ياسوف الحبوب والقطاني والقليل من الخضار . وفيها ٩٦٠ دونماً مغروسة بالزيتون و ٤٩٠ دونماً مزروعة بأشجار الفواكه كالموز والتين والعنب وغيرها . وقد بلغت الضريبة المطلوبة من ياسوف ٤٠ جنيهاً و ٧٠ ملا .

كان في القرية عام ١٩٢٢ م (١٧٢) شخصاً بلغوا في عام ١٩٣١ (٢٥٧) نسمة منهم ١٣٤ من الذكور و ١٢٣ من الإناث وجميعهم مسلمون ولهم ٦١

(١) شذرات الذهب ٧ - ٤٩ والضوء اللامع ٢ - ١٦٣ .

(٢) الغزي ، الكواكب السائرة بأعيان المئة العاشرة ١ - ٢٠ .

(٣) الضوء اللامع ٦ - ٢٧٦ .

(٤) شذرات الذهب ٨ - ٧٦ .

بيتاً . وفي نيسان من عام ١٩٤٥ م قدروا بـ ٣٦٠ نسمة . ويقول هؤلاء انهم حجازيون . وفي ١٨/١١/١٩٦١ كانوا (٥٨٥) شخصاً - مسلمون ، ٢٦٨ من الذكور و٣١٧ من الأناث - .

كان في ياسوف مساجد كثيرة ما زالت بقاياها ماثلة حتى اليوم وقد رمم سكانها أحدها ليقوموا فيه صلواتهم ولا يوجد في القرية مدرسة وعدد الملمين بالقراءة والكتابة ستة رجال . وبعد النكبة أقيم في ياسوف مدرسة للبنات ضمت في عام ١٩٦٦ - ١٩٦٧ المدرسي ٤٦ طالبة وهي ابتدائية كاملة . وأما صبيان القرية فتداوم على المدرسة ^(١) المشتركة بين ياسوف واسكاك .

تشرب ياسوف من نبعين يسدان حاجتها من الماء .

وفي ياسوف « مدافن منقورة في الصخر وطريق رومانية وأعمدة في القرية » ^(٢) .

إسكّاك

بكسر أوله وسكون ثانيه وفتح الكافين وهاء . قرية صغيرة مساحتها ١٢ دونماً وتقع على رأس جبل تشرف على السهول والتلال المجاورة ، تملو ٦٠٠ متر عن سطح البحر وتبعد عن نابلس ٢٧ كيلومتراً . والسكّاك والسكّاكة بمعنى الهواء بين السماء والأرض .

بلغت مساحة أراضيها (٥٣١١) دونماً منها دونم واحد للطرق والوديان . وتحيط بها أراضي قرى ياسوف ومردا وسلفيت واللبن الشرقي والساوية .

(١) كان لقرية ياسوف مدرسة خاصة بها في العهد العثماني .

(٢) الرقائع الفلسطينية ص ١٦٣٩ .

يزرع في اراضي إسكاه الجبوب والقليل من الخضار . وفيها ١٠٨٧ دونماً مفروسة بالزيتون و٥٠٧ دونمات مزروعة بالتين والعنب والمشمش وغيرها . وقد بلغت الضريبة المطلوبة منها ٣٥ جنيهاً و٢٠٥ ملات .

كان في اسكاه في عام ١٩٢٢م (١٢٧) شخصاً بلغوا في عام ١٩٣١ (١٨٦) منهم ٩٩ ذكراً و٨٧ أنثى ، جميعهم مسلمون ولهم ٤٨ بيتاً . وفي عام ١٩٤٥ قدروا بـ ٢٦٠ نسمة . ويذكر هؤلاء السكان بأنهم يعودون بأصلهم إلى قبيلة بني عطية^(١) « الحجازية . نزلوا (جالور) في بادية الأمر ومنها نزحوا إلى إسكاه وان لهم أقارب في « فارة » و « حلاوة » و « كفر نعمة » في شرقي الأردن . وفي ١٨ / ١١ / ١٩٦١ بلغ عدد سكان قرية إسكاه (٤١٥) مسلماً - بينهم ١٧٥ من الذكور و٢٤٠ من الأناث - .

يوجد في القرية جامع قديم . كتب على بابه الكتابة الآتية : « لا إله إلا الله محمد رسول الله . عمر هذا المسجد المبارك سنة خمس وثمانين وسبعمائة . عمل محمد بن أحمد غفر له ولبن عمله » . وليس فيها مدرسة وعدد رجالها الذين يلمون بالقراءة والكتابة عشرة . وبعد النكبة أقيمت لها ولجارتها ياسوف مدرسة مشتركة ، وهي اعدادية كاملة ، بلغ عدد طلابها ١٣١ طالباً . وأما مدرسة البنات فهي ابتدائية ضمت ٣٣ طالبة .

تشرب إسكاه من ينبوعين .

وفي لبنان أيضاً قرية تحمل اسم « سنكاكي » من أعمال عكار في الشمال .

و « سكاكه » أيضاً إحدى البلدين الرئيسيتين في منطقة « الجوف » من

(١) تقيم هذه القبيلة في « تبرك » وناحيتها في الحجاز . ويقولون إنهم « عرب المازة » نسبة إلى « معز بن أسد » أخي مؤسس قبيلة عنزة المشهورة .

المملكة العربية السعودية . وفيها مقر أمير المنطقة . والمياه في سكاكها هذه متوفرة ومزارعها ناجحة تنتج مختلف أنواع الفاكهة والخضار وخاصة الحمضيات . وان البلدة الثانية في المنطقة المذكورة فهي « الجوف » أو « دومة الجندل » على بعد نحو ٤٨ كم من سكاكها .

السَّاوِيَة

بفتح السين وكسر الواو وفتح الياء وتاء مربوطة . بمعنى « المنبسطة » . وهي قرية تقع في الجنوب الشرقي من نابلس وعلى مسافة ١٨ كيلومتراً منها . يراها المسافر من نابلس إلى القدس على يمينه ، مساحتها أربعون دونماً وترتفع (٢٠١٧) قدماً عن سطح البحر .

وقد استشهد في السَّاوِيَة ، على يد التتار عام ٨٦٥٨ هـ الشيخ الصالح الشمس أبو عبد الله محمد بن عبد الهادي بن يوسف بن محمد بن قدامه الجماعيني الحنبلي . عرف بصلاحه وتعففه ، قال لكتاب الله . كان إماماً لمسجد السَّاوِيَة . استشهد وقد نيف على التسعين^(١) .

وبعضهم ذكر ان الشيخ أبا عمر محمد بن أحمد . . بن قدامة المار ذكره في «جامعين» ولد في السَّاوِيَة .

* * *

تبلغ مساحة أراضي السَّاوِيَة ١٠٧٨٧ دونماً منها ٨٨ دونماً للطرق والوديان وتحيط بها اراضي قرى اللبْن الشرقي وقرىوت وتلفيت وبيتا وقلان وياسوف

(١) شذرات الذهب ٥-٢٩٥ والتجوم الزاهرة ٧-٩٢ والمبر في خبر من عبر ٥-٢٤٩ .

واسكاكة . تزرع فيها الحبوب والقطاني والقليل من الخضار . وفيها ٢٦٢٨ دونماً مغروسة بالزيتون ، وفيها أكثر من ١٠٠٠ دونم مغروسة بالتين و٢٠٠ بالعنب واللوز وغيرها . وبلغت الضريبة المطلوبة من الساوية ١٥١ جنياً و ٥٤٠ ملا .

كان في الساوية في عام ١٩٢٢ م (٤٧٦) شخصاً بلغوا في عام ١٩٣١ (٥٩٦) منهم ٣٠٧ ذكور و٢٨٩ أنثى لهم ١٢٨ بيتاً . وفي نيسان ١٩٤٥ قدروا بـ (٨٢٠) عربياً مسلماً . بعضهم لا يعرف عن أصله شيئاً وبعضهم نزح إلى الساوية من مختلف القرى . وفي ١٨/١١/١٩٦١ كان عدد سكان هذه القرية ١٤٥١ شخصاً بينهم ٤٥٥ من الذكور و٤٢٣ من الإناث .

يوجد في الساوية مسجد وليس فيها مدرسة^(١) وبلغ عدد من يلتم بالقراءة والكتابة فيها ٢٥ رجلاً وبعد النكبة أنشئت مدرسة مشتركة للبنين لتقريب اللين الشرقي والساوية كما أسست مدرسة للبنات في كل منها . بلغ عدد طالبات مدرسة الساوية في عام ١٩٦٦ - ١٩٦٧ المدرسي ٨٢ طالبة وهي ابتدائية كاملة .

تشرب القرية من نبع يقع في شرقها وقد جرت مياهه إلى خزان أقيم على بعد نصف كيلومتر منها يأخذ منه القرويون مياههم .

تقع الحرب الآتية في جوار قرية الساوية :

(١) خان الساوية : يقع في ظاهر القرية الشرقي . ويحتوي على « أنقاض

(١) كان في الساوية مدرسة في العهد العثماني : إلا أنها لم تستمر في عملها في عهد بريطانيا البيض .

بناء مستطيل ومدافن منقورة في الصخر^(١) .

(٢) خربة البرقيت : تقع في الشمال الشرقي من الساوية . وقد كانت تقوم في مكانها خربة « Anuathu Borcacus » في العهد الروماني . وتحتوي الخربة على « جدران متهدمة وأساسات ومدافن منقورة في الصخر^(٢) .

(٣) خربة كمونية : تقع بين ياسوف والساوية وتحتوي على « آثار انقراض ومحرس مهدم وأساسات وأكوام حجارة^(٣) » .

اللبن الشرقي

جذر « لبن » يفيد « البياض » ومنه « لبنان » . ويحتمل أن تكون من « كلبا نوتا » السريانية « صنع اللبّين » . وأضيف لاسم القرية « الشرقي » تمييزاً لها عن قرية « اللبن » من أعمال الرملة .

تقع قرية « اللبن الشرقي » على مسافة ٢٢ كيلومتراً للجنوب من نابلس . تعلق (١٦٥٠) قدماً عن سطح البحر ومساحتها ٣٤ دونماً .

تبلغ مساحة أراضي « اللبن الشرقي » ١٢٥٤٥ دونماً منها « ٩٧ » للطرق . ويزرع فيها الحبوب والقطاني والقليل من الخضار . وفيها ٨٥٠ دونماً مغروسة بالزيتون و ١١٠٠ دونم مغروسة بأشجار التين و ٦٠٠ دونم مغروسة بأشجار

(١) الوقائع الفلسطينية ص ١٥١١ .

(٢) نفس المصدر ص ١٥٥٥ .

(٣) نفس المصدر ص ١٥٨٤ .

الفواكه الأخرى كالعنب واللوز وغيرها . وتحيط بأراضي « اللبـن الشرقي » أراضي قرى الساوية واسكاكة وسلفيت وعمورية وسنجل وعبوين . بلغت الضريبة المطلوبة منها ١١١ جنيهاً و٩١٥ ملا .

كان في « اللبـن الشرقي » عام ١٩٢٢ (٣٥٦) شخصاً بلغوا في عام ١٩٣١ (٤٧٥) نسمة منهم ٢٣٨ ذكراً و ٢٣٧ أنثى ولهم ١١٦ بيتاً . وفي سنة ١٩٤٥ قدروا بـ ٦٣٠ نسمة . وهم يعودون بأصلهم إلى قرية « الوالـجـة » من أعمال القدس . وفي ١٨/١١/١٩٦١ كان عددهم (٩٨٤) نفساً - منهم ٤٤١ من الذكور و٥٤٣ من الإناث - .

تكثر الينابيع في جوار هذه القرية ففي جنوبها تقع بئر تعرف باسم « بئر اللبـن » وتصل مياهها إليها بواسطة أنابيب مدت خصيصاً لهذا الغرض . وفيها أيضاً (عين السامري) و (عين الجديدة) وتقعان في غربها .

يوجد في اللبـن جامع وليس فيها مدرسة وبلغ عدد المدين بالقراءة والكتابة فيها (١٥) رجلاً .

وبعد النكبة أنشئت فيها مدرستان واحدة للبنين تشترك معها فيها قرية الساوية المجاورة . بلغ عدد طلابها في عام ١٩٦٦ - ١٩٦٧ (٢٨٥) طالباً وهي ابتدائية - اعدادية . والمدرسة الثانية للبنات وهي خاصة لقرية اللبـن الشرقي . ضمت في السنة المذكورة ٩١ طالبة وهي ابتدائية كاملة .

وتحتوي قريتنا هذه على « خان متهدم »^(١) . وتقع الحرب الآتية في جوار « اللبـن » :

(١) الوقائع الفلسطينية ص ١١٥١ .

- (١) خربة دار الدير : تقع في الشمال من اللب . وتحتوي على « أساسات
أبنية وصهاريج وحفر منقورة في الصخر وشقف فخار »^(١) .
- (٢) معصرة اللتين : تقع في ظاهر رقم (١) .
- و « اللب ١٢٢ نسمة » أيضاً قرية من أعمال محافظة عمّان .

عمورية

بفتح أوله وضم ثانيه - مع التشديد - وسكون الراء وفتح الياء وطاء
مربوطة. جذر « عمر » سامي مشترك ومن معانيه السكن والعمران . وقد
تكونت « عمورية » تحريف لإسم « عمورية » السريانية بمعنى (ساكنو
الأديرة - الرهبان) .

وقريتنا « عمورية » صغيرة مساحتها ستة دونمات . تقع على جبل
(طاروجة) ، إلى الجنوب من نابلس وعلى مسافة ٢٥ كم منها . ترتفع ٧٠٩
أمطار عن سطح البحر .

مساحة أراضيها « ٣١١٢ » دونماً منها دونم واحد للطرق . تحيط بها
أراضي قرى عبوين وخربة قيس وهارورا وسلفيت واللبن الشرقي . ويزرع في
أراضي عمورية الحبوب والقليل من البندورة والبصل . وفيها « ٧٦٨ » دونماً
مفروسة بالزيتون و ٢٤٠ دونماً أخرى مفروسة بالعنب والتين وغيرها . وقد
بلغت الضريبة المطلوبة منها ١١ جنيهاً و ٢٢٠ ملا .

كان في عمورية في سنة ١٩٢٢ (٦٩) نفساً بلغوا في سنة ١٩٣١ (٨٥) منهم

(١) نفس المصدر ١٥٤٣ .

٤٤ ذكراً و ٤١ أنثى ، جميعهم مسلمون ، ولهم ١٩ بيتاً . وفي سنة ١٩٤٥ م قدروا بـ (١٢٠) نسمة . ويذكرون انهم من سلالة « حسان بن ثابت » (١) رضي الله عنه . والمعروف ان هذا الصحابي قد انقرض عقبه ولم يبق منهم أحد . انما كان له أخوان يقال لهما : « أبَيّ بن ثابت » و « أوس بن ثابت » . فاما « أبَيّ » فقد قتل يوم « بئر معونة » (٢) ولا عقب له . وأما « أوس » فقد أعقب ولده شداداً الذي مات بفلسطين سنة ٥٠ هـ . وذكر ابن قُتَيْبَةَ الدينَوَري (المعارف ١٣٦) المتوفى سنة ٢٧٦ هـ . ان عقبه ببيت المقدس منهم « بعلي بن شداد » الذي كان ثقة ، يروى عنه . فلذلك لا يستبعد أن يكون أهل سكان عمورية ، الذين يذكرون بأنهم من سلالة « حسان بن ثابت » هم من أعقاب « شداد بن أوس بن ثابت » ، خرجوا من القدس على اثر الزلازل الشديدة التي حدثت عام ١٣٠ هـ وهدمت بيوتهم في جملة ما أخربته في بيت المقدس (٣) .

وفي ١٨/١١/١٩٦١ م بلغ عدد سكان عمورية ١٥٧ مسلماً (٥٧ من الذكور و ١٠٠ الأناث) .

تشرب القرية من ينبوع يبعد عن القرية بنحو ١٠٠ متر . لا يوجد فيها مدرسة وفيها ستة رجال يلمون بالقراءة والكتابة .

(١) مر ذكر هذا الصحابي في ج ١ ق ١ من هذا الكتاب . روى عن الرسول صلى الله عليه وسلم أحاديث . عمي حسان قبل وفاته في المدينة عام ٥٤ هـ : ٦٧٤ م ، ولد له عبدالرحمن من سيرين أخت مارية القبطية ام ابراهيم ابن رسول الله ، توفي عبد الرحمن وولده سعيد ولم يبق منهم أحد .

(٢) موقع في الحجاز بين مكة والمدينة .

(٣) يوسف بن تغري بردي ، النجوم الزاهرة ٣١١/١ القاهرة .

وبعد النكبة تأسست فيها مدرسة مختلطة ضمت في عام ١٩٦٦/١٩٦٧ م
 المدرسي (٣٤) طالباً وطالبة . والطلاب ، بعد ان يتموا الصف الثالث
 الابتدائي يداومون على مدرسة الساوية - اللبج المجاورة .
 و « عمورية » أيضاً قرية من أعمال محافظة إربد ضمت ١٧٠ نسمة في تعداد
 عام ١٩٦١ م .

* * *

ويذكرنا اسم هذه البلدة ببلدة « عمشورية » التي لها ذكر مع الخليفة المعتصم
 (٢١٨ - ٢٢٧ هـ : ٨٣٣ - ٨٤٢ م) . وتتلخص القصة في ان ملك القسطنطينية
 (بيزنطية) - توفيل بن ميخائيل - قام في سنة ٢٢٣ هـ بغارة على بلاد
 المسلمين . فقتل من بها من الرجال وسبى الذرية والنساء المسلمات . ومثّل بمن
 صار في يده من المسلمين ، وسمل أعينهم وقطع أنوفهم وآذانهم وشوّه وجوههم
 بالحديد الحمى .

استعظم المعتصم الأمر وكسبّر لديه وبلغه ان امرأة هاشمية صاحت
 وهي أسيرة في أيدي الروم وامتنصاه !! فأجابها لبّيك لبّيك ! ونهض من
 ساعته وسار بمسكركه واتجه الرأي على مهاجمة بلدة « عمورية » (١) مسقط
 رأس توفيل وأمنع وأحصن بلاد الروم . وكانت الحملة وهي في طريقها إليها
 تحرق القرى وتخربها حتى وافوا عمورية . وبعد حصار شديد امتد خمسين
 يوماً دمرت عمورية تدميراً كاملاً وقتل من سكانها ٣٠٠,٠٠٠ نسمة وأرسل من
 بقي حياً منهم عبيداً إلى بغداد .

(١) تقوم على بقعة هذه البلدة اليوم مدينة « سيوري حصار » في الجنوب الغربي من
 أنقرة ، وعلى نحو ١٤٠ كم منها .

وعلى اثر هذا النصر المبين هنا الشاعر العربي « أبو تمام »^(١) الخليفة بقصيدة من أفخم قصائده وأولها :

السيف أصدق أنباء من الكتب في حده الحد بين الجد واللعب

زيتا

تقع في الجنوب الغربي من نابلس وعلى بعد ١٨ كم منها . ولا يفصلها عن جماعين سوى كيلومتر واحد . مساحتها ٤٣ دونماً وترتفع عن سطح البحر (١٤٤٥) قدماً .

ينسب اليها العالم « ابراهيم بن عبدالله بن احمد بن عبدالله بن بدران الزيتاوي « النابلسي » الذي توفي في رجب سنة ٧٧٢ هـ^(٢) .

مساحة أراضي زيتا « ١٢٨٨٧ » دونماً منها خمسة دونمات للطرق والوديان . ويحيط بها أراضي قرى جماعين وقيرة وكفل حارس ودير استيا وعصيرة القبيلة وتيل وإماتين .

ويزرع في أراضي زيتا الحبوب والقطاني وبعض الخضرة . وفيها (٢٥٨٧)

(١) هو حبيب بن أوس الطائي ولد سنة ١٨٨ هـ ٨٠٤ م في قرية « جامم » . من أعمال (نوى) في منطقة إزرج - محافظة حوران . توفي بالوصل سنة ٨٢٣ هـ ٨٤٦ م . أجاد أبو تمام في كل فن من فنون الشعر وهو من الشعراء الثلاثة الذين خلد شعرهم الزمان : البحتري والتنبي .

(٢) الدرر الكامنة ١ - ٣٠ .

دونماً مفروسة بالزيتون و ٣٢٠ دونماً مفروسة بأشجار الفواكه كالتين واللوز وغيرها . بلغت الضريبة المطلوبة من زيتا ٩٦ جنياً و ٤٩٥ ملا .

كان في زيتا عام ١٩٢٢ م (٢٨٣) نسمة ، بلغوا في عام ١٩٣١ م (٤٠٥) أشخاص منهم ٢٠١ من الذكور و ٢٠٤ من الإناث ولهم (١١٣) بيتاً . وفي نيسان ١٩٤٥ قدروا بـ (٥١٠) أشخاص يعودون بأصلهم إلى قرى البلاد المختلفة . وفي ١٨/١١/١٩٦١ م بلغ عدد سكان زيتا (٧٠٨) أنفس - ٣٢٤ من الذكور و ٣٨٤ من الإناث - .

تشرب زيتا من مياه الأمطار وفيها مسجد وليس فيها مدرسة ولا من يلم بالقراءة والكتابة من سكانها . وبعد النكبة أحدثت فيها مدرستان ابتدائيتان: الأولى للبنين ضمت ٧١ طالباً والثانية للبنات ضمت ٥٣ طالبة - احصاءات عام ١٩٦٦ - ١٩٦٧ م المدرسي .

تقع « خربة الحوش » في شمال زيتا وتحتوي على « أنقاض حصن وصهاريج منقورة في الصخر وآثار خندق » (١) .

قيرة

بكسر أوله وفتح ثالثه وهاء في آخره . و « قيرا » كلمة سريانية بمعنى « القير » و « الحُمُر » أو من أصل يوناني « كوريا » بمعنى « السيدة » . أو أن اسمها يعود إلى « قيرة » بطن من تَجْيِيب ، من القحطانية ، نزلتها في العصور الماضية وخلدت اسمها في هذه البقعة .

(١) الوقائع الفلسطينية ص ١٥٤٠ .

وقرية قيرة ؛ تقع في الجنوب الغربي من نابلس وعلى بعد ١٩ كم منها .
ترتفع ١٥١٦ قدماً عن سطح البحر ومساحتها ١٤ دونماً .

مساحة أراضيها (٢٢٤٩) دونماً منها دونمان للطرق . وتحيط بها أراضي
قرى زيتا وجماعين ومردا وكفل حارس . يزرع فيها الحبوب والقليل من الخضار
وفيه ٥٠٠ دونم مغروسة بالزيتون و ١٢٠ دونم مغروسة بالتين واللوز والعنب .
بلغت الضريبة المطلوبة منها (١٦) جنيهاً و ٤٩٥ ملا .

كان في قيرة عام ١٩٢٢ م (٨٧) نفرأ بلغوا في عام ١٩٣١ م « ١٠٢ » منهم
٤٩ ذكراً و ٥٣ أنثى ولهم ٢٨ بيتاً . وفي نيسان سنة ١٩٤٥ قدروا بـ (١٤٠)
شخصاً . وفي ١٨/١١/١٩٦١ م كان عددهم ٢٥٩ مسلماً . - ١٠٦ من الذكور
و ١٥٣ من الاناث - .

تشرب القرية من مياه الأمطار وأحياناً يأتون بمياههم من ينابيس مردا
المجاورة . لا يوجد فيها مدرسة ولا من يلم بالقراءة والكتابة . وبعد النكبة
تأسست فيها مدرستان واحدة للبنين ضمت في عام ١٩٦٦-١٩٦٧ م المدرسي ٢٤
طالباً والثانية للبنات جمعت في العام المذكور ٣٦ طالبة .

تحتوي قيرة على « مغائر ومدافن » (١) .

و « قيرة وقامون » قرية من أعمال حيفا .

(١) الوقائع الفلسطينية ١٦٢٧ .

دير إستيا

الجزء الثاني : بكسر أوله وسكون ثانيه وثالثه وياه وألف . ونرجح انها تحريف لكلمة « إستا » السريانية بمعنى الحائط .

و « دير استيا » قرية من قرى القضاء الكبيرة، تقع نحو الجنوب الغربي من نابلس وعلى مسافة ٢٥ كيلومتراً منها . مساحتها (٦٥) دونماً وترتفع (٤٣٠) متراً عن سطح البحر .

أوقف السلطان الملك برقوق^(١) دير استيا على سباط الخليل عليه السلام . وفي هذا يقول صاحب الأئس الجليل : [ووقف (برقوق) قرية دير اسطيا من أعمال نابلس على سباط الخليل عليه السلام ، وشرط أن لا يصرف ريعها الا في السباط الكرم فقط وكتب الوقف على عتبة باب مسجد الخليل عليه السلام وهو الباب الشرقي من الأبواب الثلاثة التي بداخل السور وهو خلف مقام السيدة سارة من جهة الشرق] .

وقد اشتهر من دير إستيا ، محمد بن عمر بن خضر بن عبد الولي الدير سطائي الصعراوي ابن قيم الصحبية . كان من أهل القرآن مات في شوال سنة ٧٤٧^(٢) هـ .

هو برقوق بن آنص الشركسي. وقيل ان اسمه مركب من مقطعين : بار وقوقو ومما لفظان باللسان الشركسي، ومعناها معاً (مزهر) وقد ذكرنا نبذة عنه في ج ١ ق ٢ من هذا الكتاب ، وفي عهده تهدد البلاد الشامية خطر اغارة التتار يقودهم قائد العظيم تيمورلنك ، وكانوا قد استولوا على العراق ٧٩٥ هـ : ١٣٩٣م والجزيرة ٧٩٦ هـ : ١٣٩٤ م ، فأرسلوا كتاباً إلى برقوق يطلبون منه التسليم فامتنع وأخذ يمد العدة للقائهم ، إلا انه توفي عام ٨٠١ هـ : ١٣٩٩ م قبل الشروع في الحرب فترك ذلك لابنه الناصر (فرج) ،

(٢) الدرر الكامنة ٢٢٣/٤ ،

* * *

تبلغ مساحة أراضي دير استيا ، ١٦٤،٣٤٤ دونماً منها ستة دونمات للطرق . وتحيط بها أراضي قرى زيتا وكفل حارس وحارس وقرأوى وبني حسن وإماتين وجنصافوت وكفر لاقف وعزون وكفر ثلث وبديا . وتعد دير استيا ثانية قرى قضاء نابلس في زيتونها ففيها ٦٩٦٩ دونماً مفروسة به . وفيها من الأشجار المثمرة الأخرى التين وهو مزروع في ١٧٥ دونماً واللوز وهو مزروع في ٤٤ دونماً وقليل من العنب والمشمش وغيرها . وتزرع في أراضيها الحبوب والقطاني وقليل من الخضار . ويشتغل بعض أهلها في رعاية المواشي ولا سيما الماعز ، وترعى في أحراش وادي قانا البالغ مساحتها نحو ٣٠ ألف دونم . ويستفيدون من ألبانها في صنع الجبن والقليل من السمن . وقد بلغت الضريبة المطلوبة منها (١٩٠) جنيهاً و ٦٣٥ ملاً .

كان في دير استيا عام ١٩٢٢ (٦٧٤) نسمة ، بلغوا في عام ١٩٣١ (٨٨٦) نفساً منهم ٤٥٠ ذكراً و ٤٣٦ أنثى ، جميعهم مسلمون ، ولهم ٢٠٦ بيوت . وفي عام ١٩٤٥ م قدروا بـ (١١٩٠) شخصاً . وعائلات دير استيا هي :

(١) دار أبو حِجْلِيهِ ؛ من عائلات قضاء نابلس المعروفة وهي منتشرة في دير استيا وسنيرية وبديا . وقد قال لي أحد شيوخ هذه العائلة بأنهم يهودون بأصلهم إلى عرب الصبيحيين نزلوا في أول الأمر قرية « كفر الديك » المجاورة ومنها نزحوا إلى دير استيا . وقد كتبنا نبذة عن هؤلاء العرب في قسم ٢ ج ١ من هذا الكتاب .

(٢) دار زيدان ؛ ويذكرون انهم من الخليل وهم أبناء عم عائلة الجمبري فيها .

(٣) دار القاضي : ويذكرون انهم من مرادا .

(٤) والعائلات الأخرى ، وهي أقدم سكان دير استيا الحاليين لا ، يعرفون عن أصلهم شيئاً . وفي ١٨/١١/١٩٦١ م بلغ عدد سكان هذه القرية (١٦٤١) نسمة - ٨٠١ من الذكور و ٨٤٠ من الاناث - ، مسلمون ، بينهم مسيحي واحد .

يوجد في دير استيا مدرسة للصبيان ، ضمت (١٥٩) طالباً يعلمهم ثلاثة معلمين . ويقدر عدد المعلمين بالقراءة والكتابة في القرية بـ ٣٩٠ رجلاً . وقد كان في دير استيا ، في العهد العثماني مدرسة تأسست عام ١٣٠٦ هـ كان يتراوح عدد طلابها في الحرب العالمية الأولى من ١٠ - ١٥ طالباً^(١) .

وبعد النكبة أصبحت مدرسة الصبيان فيها مدرسة اعدادية كاملة ضمت في عام ١٩٦٦ - ١٩٦٧ م المدرسي ٣٠٠ طالب ، كما أسست فيها مدرسة للبنات ، وهي أيضاً اعدادية ، بلغ عدد طالباتها في السنة المذكورة ١٨٥ طالبة .

يشرب السكان من مياه الأمطار المجموعة في آبار خاصة وفيها جامعان وعلى باب الجامع الغربي منها كتابة يستدل منها على انه بني في سنة ١١٤٥ هـ . وفي جواره ضريح يذكر القرويون انه النبي تارة يدعونه باسم « استيا » وطوراً يسمونه باسم « أسيا » و « أشعيا » والله أعلم بحقيقة صاحبه .

وتحتوي دير استيا على « جامعان (جامع النبي أشعيا وجامع دير استيا ، ومقام استيا وجدار قديم^(٢) » .

(١) ولاية بيروت ١٧٥ .

(٢) الوقائع الفلسطينية ١٥٩٩ .

تقع البقاع الأثرية الآتية بجوار دير استيا :

(١) طُفْسَمَة : تقع للشمال الشرقي من دير استيا . وتحتوي على « قرية مهدمة وحجارة أبنية مزمولة وعقود انبوية الشكل وجامع مهدم ومعصرة وصهاريج منقورة في الصخر »^(١) . ولعل كلمة « طفسة » من جذر « طِفَاش » الآرامي بمعنى صَخْمٌ وكَبِيرٌ .

(٢) خربة قانا : وهي اليوم تعتبر قرية . تقع في أراضي دير استيا بينها وبين قرية « كفر لاقف » . ترتفع ٣٠٠ متر عن سطح البحر . ومنها أخذ « وادي قانا » اسمه . ويبدأ هذا الوادي الشتوي على بعد نحو عشرة كيلومترات للجنوب الشرقي من نابلس وينتهي في نهر العوجاء ، شمالي يافا . بلغ عدد ساكني « قانا » في ١٨/١١/١٩٦١م ١٤١ نسمة بينهم ٧٦ ذكراً و ٦٥ أنثى ، و « قانا » سريانية ، بمعنى العش ، وقد تكون تحريف « قانيا » بمعنى القصب وهو ما نرجعه .

و « قانا » أيضاً قرية من أعمال صور في لبنان .

كَيْفِلُ حَارِس

كَيْفِلُ : بكسر الكاف والفاء ولا م . حارس : يفتح الحاء وكسر الراء وسين . وهي قرية تقع في الجنوب الغربي من نابلس وعلى بعد ٢٣ كم منها . مساحتها ٣٢ دونماً وترتفع عن سطح البحر ١٥٦٥ قدماً .

الأرجح ان بلدة « كَيْفِلُ حَارِس » بمعنى نصيب من الشمس ، الكنعانية

(١) الرقائع الفلسطينية ١٥٦٦ .

كانت تقوم على بقعة « كفل حارس » والظاهر ان لفظة « تمنة » ، بمعنى نصيب ، قد ذهبت مع الزمن وحلت محلها كلمة (كِفِيل) أما تحريفاً لـ (كَفْر) أو تخفيفاً لاسم النبي (ذو الكفل) ، وهو ما نرجعه ، الذي يذكر القرويون انه مدفون فيها .

* * *

يوجد في قرية (كفل حارس) أربعة أمكنة يشار إليها بأنها تضم رفات الآتية أسماؤم :

(١) قبر النبي ذي الكفل^(١) : يقع في جنوب شرقي القرية . وهو عبارة عن غرفة فيها ضريح كبير . وفي الأنس الجليل ان ذا الكفل كان يقيم في الشام وقبره في قرية كفل حارس من أعمال نابلس . يرى اليهود ان هذا القبر يضم رفات « كالب » أحد الجواسيس الاثني عشر الذين أرسلهم النبي موسى إلى بلادنا . ولم يدخلها من البالغين الذين ولدوا في مصر إلا هو والقائد يوشع . ويسمي السامريون « كالب » باسم « كيلب » بالعبرية وباسم « ذي الكفل » بالعربية . وقد ذكرته مخطوطتهم التاريخية باسم « ذي الكفل بن يَفْنَسِي » وأما اليهود فيذكرونه باسم « كالب بن يَفْنَسَة » . فالذي أراه ان « ذا الكفل » العربية جعلته النبي ذا الكفل والحقيقة انه (كالب) .

(٢) قبر يوشع^(٢) : يقع في شمال القرية بالقرب من مدرستها (عام ١٩٤٤).

(١) ذكره الله عز وجل في سورة الأنبياء (٨٥) بقوله تعالى « واسماعيل وادريس وذا الكفل كل من الصابرين ، وأدخلناهم في رحمتنا انهم من الصالحين » . وذكره تعالى أيضاً في سورة ص (٤٨) بقوله : « واذكر اسماعيل واليسع وذا الكفل وكل من الأخيار » .
 (٢) قال الدكتور أ . فريجة : « يشوعا ، اسم عبري . أصله « هوشع » خلاص ونجاة من جذر يشاع ؛ خلص ونجى ومنها أشعيا ، ويشوع ، ويسوع والاله العربي القديم « يفتوت » .
 - اسماء المدن والقرى اللبنانية وتفسير معانيها ص ٣٣١ -

وبناؤه يتألف من ساحة مكشوفة وغرفة . ولا يوجد في الغرفة ضريح . وإنما يقول القرويون ان رفات يوشع موجودة في مغارة تقع في أسفلها . وقد كتبنا عن حياة يوشع هذا في ج ١ ق ١٦ من كتابنا . وفي الأنس الجليل : « ... ثم توفي يوشع ودفن في « كفل حارس » قرية من أعمال نابلس . وقالت مخطوطة السامريين التاريخية (صفحة ٨٤) « دفن يوشع بن نون في « ثمة حارس » المعروفة الآن بكفل حارس . وقيل انه دفن في كفر عمرتا - عورتا والله أعلم » .

يوجد على أحد جدران البناء حجر عليه كتابة يستفاد منها « ان جوهر بن عبدالله » أحد خدم الضريح حج بالنيابة عن مولاه الشهيد نجم الدين أبو ب بن الملك العادل سيف الدين أبي بكر وان تلك الحجة كانت في يوم الثلاثاء التاسع من ذي الحجة سنة ٥٦١٠هـ . ويوجد في ساحة البناء المكشوفة قبر يذكر القرويون انه لجوهر بن عبدالله هذا .

(٣) قبر « ذي النون » : يقع في جنوب غربي القرية وهو عبارة عن ضريح كبير مكشوف تقع في شرقه غرفة خصصت للعبادة . و « ذو النون » هذا هو يونس عليه السلام . وقد ذكرت قصته في سورتى الأنبياء والصفوات . وفي « حلحول » من أعمال الخليل ، قبر يعرف بقبر يونس هذا ويذكر السامريون بأن « ذا النون » هذا هو قبر « نون » والد يوشع ، وهو ما نرجحه .

(٤) يوجد في هذه القرية جامع واسع بني على انقاض جامع قديم . ويقول أهل القرية بأن النبي « اليسع » مدفون تحت محراب هذا المسجد . وقد ذكرنا في بحث مضى ان اليسع دفن في سبسطية والله أعلم بحقيقة صاحب هذا القبر .

وصفوة القول ان المدفونين في كفل حارس ، كما يقول السامريون ، هم : يوشع وأبوه نون وزميله « ذو الكفل » - كليب بن يَفْنَسِي - .

* * *

ينسب إلى « كفل حارس » :

(١) ابراهيم بن حجي الحنبلي الكفل حارسي ، ذكره صاحب شذرات الذهب (٢٤٢/٧) بقوله : « الشيخ الامام العلامة » .

(٢) الامام العالم الخطيب المقرئ برهان الدين ابراهيم بن محمد بن محمد بن مفلح الحنبلي الكفل حارسي وتوفي في يوم الجمعة ثاني عشر ذي الحجة من سنة ٨٧٦ هـ في قريته ودفن بحرم المسجد الكبير عند قبر جده^(١) .

يوجد بالمقرب من مقام « ذي النون » بقايا مسجد قديم يعرف لدى الناس باسم « زاوية النبات » ، ارجح انه المسجد الكبير الذي كان في هذه القرية والذي دفن فيه العالم المتقدم ذكره .

* * *

مساحة أراضي « كفل حارس » ٩٣٩٣ دونماً منها (٥) دونمات للطرق . وتحيط بهذه الأراضي ، أراضي قرى مردا وقيرة وزيتا ودير استيا وحارس وسلفيت . ويعتمد سكان القرية في معيشتهم على ناتج الزيتون الذي بلغ مفروسه (٣٦٦٩) دونماً . وفيها أشجار أخرى كالتين ومساحة مزروعه ٤١٥ دونماً واللوز ٥٨ دونماً ، هذا إلى شيء قليل من المشمش والعنب وغيرها . ويزرع أهل كفل حارس أيضاً الحبوب والقطاني والقليل من الخضار . وفيها نحو ٥٠٠ رأس غنم يستفيدون من ألبانها في صنع الجبن والسمن . وقد بلغت الضريبة المطلوبة من القرية ١٢٦ جنياً و ٥٥٠ ملا .

(١) شذرات الذهب ٣٢١/٧ .

كان في (كفل حارس) سنة ١٩٢٢ (٣٧٣) نفساً ، بلغوا في عام ١٩٣١ (٥٦٢) نسمة منهم ٢٩٩ ذكراً و ٢٦٣ أنثى ، وجميعهم مسلمون ، ولهم ١٣٠ بيتاً . وفي نيسان من سنة ١٩٤٥ م قدروا بـ (٧٧٠) شخصاً . بعض هؤلاء السكان يهودون بأصلهم إلى « عين سينيا » من أعمال رام الله وإلى حوران وإلى « حنداس » القرية المندثرة في جوار اللد ومعظمهم لا يعرف عن أصله شيئاً . وفي ١٨/١١/١٩٦١ بلغ عدد سكان كفل حارس ١٣٤١ نسمة ، بينهم ٦٤٤ من الذكور و ٦٩٧ من الإناث جميعهم مسلمون ، بينهم مسيحي واحد .

يوجد في القرية مدرسة^(١) ضمت ٦٥ طالباً يعلمهم معلم واحد . وفي كفل حارس ٣٨ رجلاً يلعبون بالقراءة والكتابة . وبعد النكبة أصبحت مدرستها هذه اعدادية ضمت في عام ١٩٦٦ - ١٩٦٧ (١٨٢) طالباً . وأنشئت فيها مدرسة للبنات ، وهي أيضاً ابتدائية - اعدادية ، ضمت في السنة المذكورة ١٤٣ طالبة .

يشرب السكان من مياه الأمطار وإذا نفذت يأقون بمياههم من بئر نبع تعرف باسم « بئر حارس » يقع في جنوبي القرية وعلى بعد كيلومترين منها .

وتحتوي كفل حارس على « انقااض محرس » ومقام يوشع وفيه كتابة^(٢) .

وتقع نحو الشرق من « كفل حارس » وعلى بعد نصف كيلومتر منها خربة تعرف باسم « دير يجالة » تحتوي على « جدران وعقود متهدمة »^(٣) . ويذكرنا هذا الاسم بـ « بنو يجالة » وهم ، كما يقول السويدي ، بطن من ذبيان من العرب

(١) تأسست في أيام الحكم العثماني .

(٢) الرقائع الفلسطينية ١٦٢٨ .

(٣) الرقائع الفلسطينية ص ١٥٤٧ .

العدنانية . فلعلهم نزلوا هذه الجهات وِدعي هذا المكان نسبة إليهم .

حارس

قرية صغيرة تبلغ مساحتها ٢١ دونماً، تقع في الغرب من كفل حارس وتبعد عن نابلس ٢٤ كيلومتراً . وهي تقوم على السفح الغربي للجبل المسمى باسمها وما زالت بقايا أبنية القرية القديمة ومدافنها وبركها ومقاورها المنحوتة في الصخور وغيرها ماثلة للعيان وتدلنا على قدم هذه القرية .

وينسب إلى حارس أحمد بن محمد بن محمد بن مفلح الشهاب أبو الضياء بن الخطيب الشمس الحارسي الحنبلي ويعرف بابن الرماح من علماء القرن التاسع الهجري (١) .

* * *

مساحة أراضيها ٨٣٩١ دونماً منها أربعة دونمات للطرق . تحيط بها أراضي قرى كفل حارس، ودير استيا وقرراوي بني حسانه وسرطة وإبروقين وسلفيت . يزرع في أراضي حارس الحبوب والقطاني والقليل من الخضار . وفيها ١٤٢١ دونماً مفروسة زيتوناً وهو يعد أهم مورد للثروة فيها . وفيها ٦٦٠ دونماً مفروسة بأشجار الفاكهة كالتين واللوز وغيرها . ويربي السكان الأغنام والطيور الداجنة بكيات حسنة فيستفيدون من ألبانها بصنع الجبن والسمن وبيع بيضها . وقد بلغت الضريبة المطلوبة من حارس ٥٦ جنيهاً و٣٨٠ ملا .

كان في حارس عام في ١٩٢٢م (٢٨٥) شخصاً بلغوا في عام ١٩٣١ « ٣٩٤ »

(١) الضوء اللامع ٢ - ٢٠٢ .

منهم ٢١٣ ذكراً و ١٨١ أنثى ولهم ٩٩ بيتاً . وفي عام ١٩٤٥ قدروا بـ (٥٤٠) نسمة . ويذكرون أنهم يعودون بأصلهم إلى منطقة السلط في شرق الأردن . وفي ١٨/١١/١٩٦١ بلغ عدد سكان حارس (٧٢٦) نفساً - ٣٤٦ من الذكور و ٣٨٠ من الإناث - جميعهم مسلمون .

في القرية جامع^(١) واسع وقديم وليس فيها مدرسة وبلغ عدد المعلمين بالقراءة والكتابة من رجالها ثمانية رجال .

وبعد النكبة تأسست في حارس مدرستان : واحدة للبنين بلغ عدد طلابها في عام ١٩٦٦ - ١٩٦٧ (٩٣) طالباً ، وثانية للبنات بلغ عدد طالباتها في السنة المدرسية المذكورة ٦١ طالبة . والمدرستان ابتدائيتان كاملتان .

يشرب أهل حارس من مياه الأمطار وإذا نضبت آبارها أتوا بمياههم من (بئر حارس) وهي نبع تقع على مسيرة نحو ثلاثة كيلومترات للجنوب الشرقي من القرية .

وفي حارس « محرس ومدافن وصهاريج وأساسات »^(٢) . وتقع « خربة البرك » - وتعرف أيضاً باسم خربة البريج - في الجنوب الغربي من القرية . وتحتوي على « مدافن منقورة في الصخر ، وصهاريج منقورة في الصخر ومعصرة خمر »^(٣) .

(١) ما زالت ترى في القرية بقايا جوامع عديدة يذكر القرويون ان عددها كان سبعة .

(٢) الوقائع الفلسطينية ١٥٠٩ .

(٣) نفس المصدر ص ١٥٢٤ .

فَرُخَّة

على لفظ أنثى الفرخ، ولد الطائر . و «الفَرُخَّة» أيضاً السنان العريض والسنان نصل الرمح . والسنان أيضاً كل ما يُسَنُّ عليه السكين وغيره . جمعه أسِنَّة .

وقريتنا هذه صغيرة مساحتها ١٤ دونماً وتقع جنوب غربي سلفيت . على بعد نحو خمسة كيلومترات منها .

يسبب إليها « جمال الدين عبد الله بن أبي عبد الله الفرخاوي » . عني بالفقه العربية والحديث ومهر في العربية ودرّس وأفاد واشتهر بالنحو مات في عمل الرملة سنة ٥١٨هـ^(١) .

* * *

مساحة أراضي فرخة (٥٦٧٥) دونماً منها دونمان للطرق . وتحيط بها أراضي قرى قراوي بني زيد ومزارع النوباني وسلفيت وإبروقين . يزرع في أراضي فرخة الحبوب وفيها نحو ٢١٧٩ دونماً مفروسة بالزيتون ونحو ٨٠٠ دونم مفروسة بأشجار الفواكه كالتين والعنب واللوز . وقد بلغت الضريبة المطلوبة من فرخة ٦١ جنيهاً و ٣٧٥ ملا .

كان في هذه القرية عام ١٩٢٢ (٢١٠) أنفس . بلغوا في عام ١٩٣١ (٣٠٤) أشخاص منهم ١٣٦ من الذكور و(١٦٨) من الإناث ، لهم ٥٤ بيتاً . وفي نيسان

(١) شذرات الذهب ٧-١٣٣ والضوء اللامع ٥-٢٩ .

من عام ١٩٤٥ م قدروا بـ ٣٨٠ نفساً بعضهم لا يذكر عن أصله شيئاً والبعض الآخر يذكر بأنه حجازي . وفي ١٨/١١/١٩٦١ م بلغ عدد سكان فرسخه (٥٦٤) مسلماً - منهم ٢٦٧ من الذكور و ٢٩٧ من الإناث - .

في فرسخه جامع ولا يوجد بها مدرسة ^(١) وفيها ٤٥ رجلاً يلمون بالقراءة والكتابة . وبعد النكبة افتتح فيها مدرسة مختلطة بلغ عدد طلابها ٨٦ (٥٥ طالباً و ٣١ طالبة) وذلك في عام ١٩٦٦ - ١٩٦٧ م المدرسي . وهي ابتدائية كاملة .

تشرب القرية من « عين بدران » الواقعة في الشمال الشرقي منها وعلى مسافة كيلومتر واحد . وفيها بعض الآبار التي تحفظ فيها مياه الأمطار لاستعمالها حين الحاجة .

يوجد في فرسخة بقعة تعرف باسم « حرم النبي شيت » ، يذكر القرويون انها كلفت مقامساً لشيت بن آدم عليه السلام . و « شيت » اسم سامي معناه « معين » أو « بديل » .

سَرَطَة

يفتح أوله وسكون ثانيه وفتح ثالثه وقاء مربوطة . إذا كان الاسم غير عربي « أي ليس من فعل (سَرَط) و (سَرِط) بمعنى ابتلع » فإنه إما من جذر

(١) كان بها ، في العهد العثماني مدرسة الا انها لم تستمر في أداء رسالتها في العهد البريطاني الكويته .

« سرد » أو من « سرد » السرياني . والأول يفيد الخوف والعزلة ، والثاني يفيد البرد . وعليه فيكون معنى الاسم « المكان المخيف » أو « المكان المنعزل » أو « المكان البارد » وهذا ما نرجحه .

وقد ذكرها صاحب كتاب المراصد المتوفى عام ٧٠٠ هـ : ١٣٠٠ م بقوله :
« سُرْطَة : قرية من جبال نابلس » .

وقرية سُرْطَة قرية صغيرة مساحتها (٢٣) دونماً وتقع نحو الجنوب الغربي من نابلس وعلى مسافة ٣٢ كم منها وترتفع ١١٠٦ أقدام عن سطح البحر .

مساحة أراضيها ٥٥٨٤ دونماً منها خمسة دونمات للطرق والوديان . وتحيط بها أراضي قرى حارس وإبروقين وقرارة بني حسّان وبديا وكفر الديك . ويزرع في أراضي سُرطَة الحبوب والقطاني والقليل من الخضار وفيها نحو ١٧٠٠ دونم مغروسة بالزيتون وهو أهم مورد للثروة فيها ، ونحو ٢٠٠ دونم مغروسة بأشجار الفاكهة كالتين واللوز وغيرها . وقد بلغت الضريبة المطلوبة منها ٦٧ جنيهاً و ٤٨٠ ملا .

كان في سُرطَة عام ١٩٢٢ م (٢٧٦) شخصاً بلغوا في عام ١٩٣١ م (٣١٧) نسمة منهم « ١٦٣ » من الذكور و (١٥٤) من الإناث ولهم ٧٦ بيتاً . وفي نيسان من عام ١٩٤٥ م قدروا (٤٢٠) نفساً . ويعودون بأصلهم إلى جد واحد . ويذكرون أنهم من سلالة عمر بن الخطاب رضي الله عنه . والأرجح أنهم من قبيلته . وفي ١٨/١١/١٩٦١ م كان في سُرطَة (٧٤٠) مسلماً - بينهم ٣٧٥ من الذكور و ٣٦٥ من الإناث - .

تشرب القرية من مياه الأمطار وفيها مسجد قديم وقد استعمله السكان

لتعليم أطفالهم والسواد الأعظم من رجال القرية يحسن القراءة والكتابة . وبعد النكبة أنشأت وزارة التربية والتعليم في سرطة مدرستين واحدة للبنين ، وهي ابتدائية كاملة ، بلغ عدد طلابها في عام ١٩٦٦ / ١٩٦٧ م ٩٣ طالباً والثانية للبنات ، أعلى صفوفها الرابع الابتدائي ، ضمت في السنة المدرسية المذكورة ٤٥ طالبة .

وينسب إلى سرطة المهندس الشهيد «عمر علي سرطاوي» الذي استشهد في منطقة السلط على اثر الغارة التي قام بها الأعداء في ٤ آب من عام ١٩٦٨ م على المنطقة المذكورة .

والشهيد عمر كان قد نزع مع والده وأهله إلى بغداد بعد نكبة ١٩٤٨ م . وفيها أتم دراسته العالية وبعد استشهاده نقل إلى بغداد واحتفل بتشييع جثمانه شعبياً ورسمياً احتفالاً بالفا .

والده علي من كبار رجال التربية والتعليم الفلسطينيين . وكان آخر مركز شغله « مدير مدرسة جنين الثانوية » .

قراوى بني حسان^(١)

ذكرها ياقوت في معجمه (٣١٩/٤) كما نلفظها اليوم ونسب اليها العالمين :
(١) أبو محمد عبد الحميد وأحمد أبنا مرثي بن ماضي القراوى الحساني . لم أعثر على ما يزيدني معرفة عن قبيلة « بني حسان » التي نزلت هذه الجهات فنسبت

(١) راجع ما كتبناه عن كلمة « قراوي » في بحثنا عن « عرب المساعد » .

اليهم . ولا يبعد أن تكون البطن المعروف من كنده^(١) والله أعلم .

وقرية «قراوى بنى حسان» تقع الى الجنوب الغربي من نابلس وعلى مسافة ثلاثين كيلومتراً منها . مساحتها (٣٠) دونماً وتعلو عن سطح البحر ١٢٠٨ أقدام .

وفي القرية بقايا بنايات قديمة تدل على قدم هذه القرية . ومن هذه
البنائيات :

(١) بناية البرج : وتقع في وسط القرية وهي متينة جداً وعرض بعض جدرانها ثلاثة أمتار . وقد أنشئت عليها اليوم (١٩٤٤ م) مضافة القرية . والبرج روماني .

(٢) بناية الجامع : وينسب أهل قراوى بنى حسان لأيام عمر بن الخطاب رضي الله عنه . وقد كانوا يقيمون فيه صلواتهم لزمان غير بعيد . الا ان عدم العناية به والطوارئ الطبيعية هدمته . وما زالت بقايا قبته الشاخنة ومحرابه وأروقته وأعمدته ماثلة للعيان . وتقع بالقرب منه بركة قديمة مبنية بالحجارة وفيها أعمدة مربعة .

وفي الجنوب الشرقي من القرية وعلى مسيرة ثلاثة كيلومترات منها محل يعرف بدار الضرب وما زالت بقايا الأعمدة والأبنية فيه ظاهرة حتى اليوم . والظاهر انه كان في هذا المحل ، في العصر الروماني مقبره فخمة وما زالت يحواره الكهوف الكثيرة المنقورة في الصخر .

(١) سبائك الذهب في معرفة قبائل العرب ص ٥٣ .

ويوجد أيضاً بقايا أبنية قديمة في أطراف هذه القرية ومنها « قصر صباح » إلى الشرق منها وهو عبارة عن بقايا « محرس » ، و « قصر منصور » و « خربة الفرسديس » في شمالها وغيرها .

وفي الوقائع الفلسطينية « ص ١٦٢٣ » ان قراوى بني حسان تحتوي على « جامع مهدم (الجامع العمري) وبركة مبنية بالحجارة ذات أعمدة مربعة وبرج مهدم (البرج) إلى القرب بناء معقود (بدمندوق) إلى الجنوب محارس (قصر أبو جلية ، التريمة وغيرها) ، أنقاض مبان وصهاريج ومعاصر ومدافن ومحاجر .

* * *

مساحة أراضي قراوى بني حسان (٩٦٨٥) دونماً منها أربعة دونمات للطرق والوديان . وتحيط بها أراضي قرى دير استيا وحارس وسرطاً وبديا . ويزرع في أراضي قراوى الحبوب والقطاني وقليل من الخضار . وفيها نحو ٤٠٠ دونم مغروسة بالزيتون ونحو ١٠٠ دونم أخرى مغروسة بأشجار الفاكهة . وبلغت الضريبة المطلوبة منها ٣٤ جنيهاً و ٢٤٠ ملا .

كان في قراوى بني حسان عام ١٩٢٢ م ٣١٣ نفساً ، بلغوا في عام ١٩٣١ م (٣٥٢) منهم ١٦٧ ذكراً و ١٨٥ أنثى ، وجميعهم مسلمون ، ولهم ٨٩ بيتاً . وفي نيسان ١٩٤٥ قدروا بـ (٤٥٠) شخصاً ويرجع أصل بعضهم إلى شرق الأردن والبعض الآخر لا يعرف عن أصله شيئاً . وفي ١٨/١١/١٩٦١ م كان في هذه القرية ٦٦٧ نسمة - ٣٢٧ من الذكور و ٣٤٠ من الإناث - وجميعهم مسلمون .

وفي قراوى بني حسان جامع بني حديثاً وليس فيها مدرسة وفيها ستة

رجال يلمون بالقراءة والكتابة . وبعد النكبة أسس في القرية مدرستان واحدة للبنين كان بها في عام ١٩٦٦ - ١٩٦٧ م المدرسي ٦٦ طالباً ، وهي ابتدائية كاملة ، والثانية للبنات ضمت ٣٧ طالبة في السنة المذكورة وأعلى صفوفها الرابع الابتدائي .

يشرب سكان القرية من مياه الأمطار وإذا نضبت آبارها جلبوا المياه من عين تقع في شمال القرية على مسيرة ميل واحد .

كفر لاقف

تقع في الجنوب الغربي من نابلس وعلى مسافة ٢٢ كيلومتراً منها . تملو القرية (١٠٦٠) قدماً عن سطح البحر ومساحتها ١٩ دونماً .

تبلغ مساحة أراضي كفر لاقف (٢٨٥٤) دونماً منها أربعة دونمات للطرق والوديان . تحيط بها أراضي قرى خربة صير وباقة الحطب وحجة ودير استيا وعزون . ويزرع في أراضي كفر لاقف الحبوب . وفيها ٦٦٦ دونماً مفروسة بالزيتون ونحو (٨٠) دونماً مفروسة بالتين واللوز وغيرها . ولكن أهم واردات القرية تأتيهم أولاً من مواشيم التي يصنعون من ألبانها الجبن ، ومن صناعة « الكلس » . وبلغت الضريبة المطلوبة من كفر لاقف ١٦ جنيهاً و ٤٤٠ ملاً .

كان في كفر لاقف عام ١٩٢٢ م (٩٥) نسمة ، بلغوا في عام ١٩٣١ م (١٤١) نسمة منهم ٧٨ ذكراً و ٦٣ انثى ولهم ٢٧ بيتاً . وفي نيسان ١٩٤٥ م قدروا بـ (٢١٠) نسمة . ويعودون بأصلهم إلى « دير استيا » وإلى « رمثون » من أعمال رام الله . وفي ١٨/١١/١٩٦١ م بلغ عدد سكان كفر لاقف (٣٠٤) أشخاص - ١٤٣ من الذكور و ١٦١ من الإناث - .

يشرب القرويون من مياه الأمطار وفيها جامع ولا يوجد فيها مدرسة وتضم ستة رجال يلمون بالقراءة والكتابة . وبعد النكبة تأسس في كفر لاقف مدرستان واحدة للبنين بها ٣٨ طالباً وأخرى للبنات بها ٢٧ طالبة - وذلك في عام ١٩٦٦ / ١٩٦٧ م المدرسي - .

تقع خربة كفر قرع في الجنوب من القرية تقع على وادي قانا وتحتوي على « آثار أنقاض وبثران عند سفح التل » (١) وتعرف هذه الخربة أيضاً باسم (خربة العيون) .

و « كفر قرع » أيضاً قرية من أعمال حيفا .

بِديَا

بكسر أوله وسكون ثانيه وفتح ثالثه وألف . وهي تحريف لكلمة (بَدء) الآرامية بمعنى (معاصر الزيت) . ومنها (البَدء) وهو الجذع الثقيل الذي يستخدم في عصر الزيت .

و « بديا » هذه قرية تقع في الجنوب الغربي من نابلس وعلى مسافة ٣٢ كيلومتراً منها . وهي وان كانت في منطقة جبلية الا انها تقع في منبسط من الأرض يعلو عن سطح البحر ٣١٥ متراً . مناظرها جميلة وتحيط بها أحراج الزيتون وكروم التين ومساحتها ٤٧ دونماً .

(١) الوقائع الفلسطينية ١٥٨٣ .

ينسب إلى بديا : أبو عمر عثمان بن سالم بن خلف بن فضل بن أبي بكر البدي^(١) . كان عالماً محدثاً وشيخاً مهيباً يأمر بالمعروف وينهى عن المنكر . توفى في شعبان سنة ٧٤٥ هـ بعد ان جاوز المئة وأما ولده عمر^(٢) الحنبلي المؤدب فقد ولد سنة ٦٧٨ هـ وتفقه على والده وحدث بدمشق والكرك وغيرها مات في نصف ذي القعدة سنة ٧٦٠ هـ .

ومن حوادث بديا في الثورات الفلسطينية انه بتاريخ ٢٠/٧/١٩٣٨ م انفجر لغم تحت سيارة عسكرية قرب القرية فقتل جميع ركبها البريطانيين . وعلى أثر هذا الحادث أتت نجدات عسكرية اصطدمت مع المجاهدين الذين كانوا بقيادة البطل الشهيد عبد الرحيم الحاج محمد قتل في هذه المعركة أكثر من عشرين جندياً بريطانيا واستشهد ستة من المجاهدين^(٣) .

* * *

تملك بديا « ١٣٤٦٦ » دونماً منها عشرة دونمات للطرق والوديان . وتحيط بها أراضي قرى قرأوى بني حسان ودير استيا وكفر ثلث وسنثريه ومسحة وكفر الديك وسرطة ورافسات والزاوية . يزرع في أراضي بديا الحبوب والقطاني والقليل من الخضار . وفيها أكثر من ٤١٠٠ دونم مغروسة بالزيتون وهي بذلك سادسة قرى القضاء بغرسه ومن الزيتون يأتي بديا واردها الرئيسي وفيها

(١) العسقلاني ، الدرر الكامنة ٣/٥٣ و التنبيه والإيقاظ لما في ذبول تذكرة للشيخ رافع الحسيني دمشق ١٣٤٨ ص ١٢ - ١٣ .

(٢) الدرر الكامنة ٣/٢٥١ .

(٣) ياسين صبحي ، الثورة العربية في فلسطين ص ١٦١ .

أيضاً نحو ٩٠٠ دونم مغروسة بأشجار الفاكهة معظمها من التين الذي يستفيدون أيضاً من تجفيفه وبيعه في القرى المجاورة . وتقدر واردات القرية سنوياً بما يقرب من ١٢ ألف جنيه - بما فيها وارد أفرادها الذين يشتغلون في خارجها - وقد بلغت الضريبة المطلوبة من بديا (١٧٣) جنيهاً و ١٩٠ ملا .

كان في بديا في عام ١٩٢٢م (٧٩٢) نفساً ، بلغوا في عام ١٩٣١ (١٠٢٦) منهم ٥٠٣ ذكور و ٥٢٣ أنثى وجميعهم مسلمون ولهم ٢٤٥ بيتاً . وفي نيسان ١٩٤٥ قدروا بـ ١٣٦٠ نسمة . ويعود بعض هؤلاء السكان في أصلهم إلى دير طريف ، من أعمال الرملة ، والغور ودير استيا ، وأما الأكثرية فتقول ان اجدادهم حجازيون نزلوا « مجدل عسقلان » ومنها ارتحل آباؤهم إلى بديا . ففي المجدل عرفوا بعائلة « تنيرة » و « الحلاق » . وفي هذه القرية عرفوا باسم (حمولة سلامة) التي يتألف منها نحو ثلثي السكان وتملك معظم أملاك القرية .

ويذكر المتقدمون في السن في بديا ان سكان القرية القدماء حولتان - حمولة بني حمار وحمولة اسعيفان - ولكن حروبهما مع بعضهم أدت إلى انقراض الطرفين ولم يبق منهم إلا عدد قليل . وفي ١٨/١١/١٩٦١ بلغ عدد سكان بديا (٢٢١٢) نسمة - منهم ١٠٨٢ من الذكور و ١١٣٠ من الإناث - بينهم ٩ من المسيحيين .

في بديا مدرسة^(١) ضمت (١١٩) طالباً ، يعلمهم ثلاثة معلمين تدفع القرية عمالة أحدهم . وفيها ١٥٦ رجلاً يلمون بالقراءة والكتابة . ومنها عدد لا بأس به أتم دراسته الثانوية وجميعهم يعملون في خارج القرية . وبعد النكبة أصبحت مدرسة بديا اعدادية كاملة ضمت في عام ١٩٦٦ - ١٩٦٧ (٤٠٥) طلاب

(١) تمود مدرسة بديا بتاريخها الى عام ١٣٠٦ هـ . ايام العهد العثماني .

وأنشئت فيها مدرسة للبنات ، وهي ابتدائية كاملة ضمت ١٦٩ طالبة .

يشرب أهل القرية من مياه الأمطار وهناك بركة قديمة واسعة تكفي مياهها لحيوانات القرية . وقد بلغ سقوط المطر في بديا في عامي ١٩٥٤ / ١٩٥٥ و ١٩٥٦ / ١٩٥٥ مم و ١٠٧٣,٦ مم على التوالي .

وفي القرية مسجدان أحدهما قديم والآخر حديث بني عام ١٣٤١ هـ . وفي سنة ١٣٥٤ هـ . أضيف إليه رواق واسع . وفي جنوبي القرية ضريح يعرف بضريح الشيخ علي الدجاني ويحواره قبر آخر يقال انه للشيخ حميدة الرابي ولا يعرفون عنه أكثر من هذا . والشيخ علي من رجال القرن العاشر الهجري ومن ذرية السيد بدر جد آل الدجاني المقدسية وعرف ولده الشيخ أحمد^(١) بأنه من كبار الصوفية .

(١) ذكره صاحب الكواكب السائرة بأعيان المئة العاشرة (٣-١٢٠) بقوله : « أحمد بن علي بن ياسين الشيخ الامام العالم العامل العارف بالله تعالى الشيخ شهاب الدين الدجاني الشافعي... توفي بالقدس عام ٩٦٩ هـ وتعتبر العائلة المذكورة العريقة من أكثر العائلات الفلسطينية عدداً وقد ظهر منها في السنين الأخيرة علماء وقضاة واداريون وسياسيون وغيرهم . وذكر الهبي (خلاصة الأثر ٢ - ٢٤٠) هذه العائلة بقوله : (وآل الدجاني بالقدس بيت علم وتصوف خرج منهم ناس كثير من المشاهير وخدم أحمد بن علي كان من كبار الصوفية في زمنه) . وقد ذكر أيضاً جماعة من متصوفهم وفقهائهم في مؤلفه المذكور . وقد عهد الى هذه العائلة بخدمة ضريح نبي الله داود بالقدس ، لذلك كثيراً ما تدعى أيضاً باسم « الداودي » .

وأما سميتها عائلة الدجاني بيافا ، فقد نزلتها من بيت دجن في مطلع القرن التاسع عشر ، وقد طهر منها أيضاً علماء وفقهاء واداريون . وكانت حريصة ، على الاكثر ، على تنشئة أفرادها نشأة علمية دينية تؤهلهم لتولي مناصب التدريس والقضاء والأفتاء والعلم . وقد ظل أبناؤها ، يتوارثون الافتاء بيافا - باستثناء مدة قصيرة - الى ان حلت النكبة عام ١٩٤٨ م . وقد توفي للرحوم الشيخ توفيق بن الشيخ عبد الله الدجاني ، آخر من تولى الافتاء في بلده ، في دار هجرته في الزرقاء عام ١٩٥١ م .

وآل الدجاني في كل من بيت المقدس ويافا أشرف يعودون إليهم الى «الحسين بن علي» ر.ع.

وتحتوي بديا على « مدافن منقورة في الصخر وبركة وأنقاض محرس وبركة أخرى إلى الشمال الغربي،^(١) وتقع خربتسا «سليتا» و«حزيمية» في جنوب بديا .

و « بديا » أيضاً قرية من أعمال «مشيخة الفُجَيْرَة» على ساحل خليج عمان. وفي القرية المذكورة نحو ٣٠٠ بيت. سكانها يعيشون على صيد الأسماك والزراعة.

إبرُوقين

بكسر أوله وسكون ثانيه وضم ثالثه وكسر القاف وياه ونون. قال الدكتور فريجة في بحثه عن «أبرُوك» ، القرية اللبنانية الواقعة في البقاع ، من أعمال بعلبك ، ما يأتي : [ان الجذر « برك » وهو سامي مشترك يفيد أصلاً الركوع والاناخة والربض وقد تكون الهمزة في أوله مقلوبة عن « هاء » وهي أداة التعريف (في العبرية) . فيكون معنى الاسم « المُبارك » أو « مكان الاناخة والاستراحة »^(٢) . وأما الباء والنون في آخر « إبروقين » فهي أداة الجمع ، ولعل الهمزة في أولها ليست أصلية .

وقريتنا هذه اليوم قرية صغيرة مساحتها ٢٨ دونماً تقع نحو الجنوب الغربي من نابلس وعلى مسافة ٣١ كيلومتراً منها . ترتفع ٢١٩٠ قدماً عن سطح البحر .

مساحة أراضيها ١٢٦٢٨ دونماً منها خمسة دونمات للطرق والوديان. وتحيط بها قرى سرطمة وحارس وسلفيت وفرخة وقرأوي بني زيد وكفرعين ودير

(١) الوقائع الفلسطينية ص ١٤٨٧ .

(٢) أسماء المدن والقرى اللبنانية . ص ١ .

غسانه وكفر الديك . ويزرع في أراضي إبروقين القمح والحبوب والقليل جداً من الخضار . وفيها نحو ٢٩٧٤ دونماً مفروسة بالزيتون ونحو ٢٥٥ دونماً مفروسة بالتين وغيره . وقد بلغت الضريبة المطلوبة منها (٩٩) جنياً و٧٢٥ ملا .

كان في إبروقين سنة ١٩٢٢ (٣٦٧) نسمة ، بلغوا في عام ١٩٣١ م (٥٣٤) منهم ٢٦٤ من الذكور و(٢٧٠) أنثى ولهم ٩٩ بيتاً . وفي نيسان ١٩٤٥ قدروا بـ ٦٩٠ نفساً . ويعود هؤلاء السكان بأصلهم إلى شرق الأردن ومصر وفي المدة الأخيرة نزح إليها البعض من سكان قرية دير غسانة المجاورة وفي ١٨/١١/١٩٦١ بلغ عدد سكان إبروقين (١١٤١) مسلماً - منهم ٥٥٥ من الذكور و ٥٨٦ من الأنثى - .

تشرب القرية من مياه الأمطار المجموعة في آبار شيدت خصيصاً لهذا الغرض وفيها مسجد ومدرسة^(١) بلغ عدد طلابها ٣٦ طالباً يعلمهم معلم واحد . وفي إبروقين ١١٦ رجلاً يلمون بالقراءة والكتابة . وبعد النكبة أصبحت مدرستها هذه ابتدائية كاملة جمعت في عام ١٩٦٦ - ١٩٦٧ المدرسي (١٣٥) طالباً وأحدثت فيها أيضاً مدرسة للبنات ضمت في السنة المذكورة ١٠٧ تلميذات .

وتحتوي إبروقين على « بقايا قديمة ومدافع وقطع كرنيش »^(٢) .

تقع البقاع الأثرية التالية في جوار إبروقين :

(١) خربة الفخاخير : وتعرف أيضاً باسم خربة حمد . تقع في شمال

(١) تعود بتاريخ تأسيسها الى العهد العثماني .

(٢) الرقائع الفلسطينية من ١٤٨٨ .

القرية وتحتوي على « انقاض مبان وبقايا بناء مربع ذي أعمدة صهاريج ، وناورس منقور في الصخر »^(١) .

(٢) خربة كُرْكُش : أو خربة (كُرْقوش) وتقوم في الجنوب الشرقي من إبروقين . تحتوي على « انقاض قرى ومدافن منقورة في الصخر وبركة ومحاجر »^(٢) .

(٣) خربة المطوي : وهي عبارة عن قرية مهدامة^(٣) . تقع هي وخربة الرأس في الشمال الشرقي من القرية .

(٤) خربة الشقف : تقع للشرق من خربة المطوي . وتحتوي على « أسس »^(٤) .

(٥) خربة السُلُوخ : وتقع في شرقي القرية وفيها مساكن منحوتة في صخورها .

كفّر الديك

تقع نحو الجنوب الغربي من نابلس ، مساحتها ٥٩ دونماً . تبعد عن « إبروقين » بنحو ميل . وكانت تعرف باسم « الكفرين » أو « كفير بن مهنا » ترتفع ٣١١ متراً عن سطح البحر .

(١) الوقائع الفلسطينية ص ١٥٣٩ .

(٢) المصدر نفسه ١٥٨١ .

(٣) نفس المصدر ص ١٥٨٩ .

(٤) المصدر نفسه ص ١٥٦١ .

مساحة أراضيها (١٥٣٠٨) دونمات منها ١١ دونماً للطرق . وتحيط بها أراضي قرى دير غسانة وإبروقين ودير بلوط ورافات وبديا وسرطة . ويزرع في أراضي كفر الديك الحبوب والقطاني والقليل من الخضار . وفيها نحو (١٦٥٣) دونماً مغروسة بالزيتون ونحو ٣٠٠ دونم مغروسة بأشجار الفواكه ولا سيما التين والعنب وغيرها . ويوجد فيها نحو ألف رأس غنم و٦٠٠ رأس بقر ، يستفيدون من ألبانها في صنع السمن . وتقدر واردات القرية بنحو ٣٥٠٠ جنيه في السنة ، وقد بلغت الضريبة المطلوبة منها ٨٩ جنيهاً و٧٦٠ ملاً .

كان في كفر الديك سنة ١٩٢٢م (٤٨٧) نسمة بلغوا في عام ١٩٣١م (٦٦٥) منهم ٣٥٩ من الذكور و٣٠٦ من الإناث ، وجميعهم مسلمون ولهم ١٣٩ بيتاً . وفي نيسان ١٩٤٥ قُدموا بـ ٨٧٠ نفساً . وينقسم هؤلاء السكان إلى ثلاث حائل :

(١) حمولة دار علي أحمد ، ويقولون ان أصلهم من « ولند علي » من « الروالة » من قبيلة عنزة ولهم أبناء عم في صافور . وعنزة^(١) ترتقي إلى « بكر بن وائل بن جديلة بن أسد بن ربيعة » بن نزار بن معد بن عدنان .

(٢) حمولة دار الديك ، ويذكرون انهم من عرب المساعيد - وقد مر ذكرهم في ج ١ ق ٢ من هذا الكتاب .. وكانوا أصحاب سلطة وشأن حتى ان القرية سميت باسمهم .

(٣) حمولة المشطة ودار ناجي ، وهم أقدم سكان القرية . ويذكرون

(١) كانت مواطن « عنزة » في أواسط نجد بينة وبين شمال الحجاز . ومنها فروع انتشرت في سائر البلاد العربية واستقرت أقسام منها في العراق وسورية وشمال الحجاز .

بأنهم من عائلة « آل مشيط » من عشيرة (الفريجة) من فخذ الروالة من بطن
ضئى مسلم ، من عنزة . وهم بذلك من أبناء عم حمولة دار علي المتقدم ذكرها .

وقد نزع في العصور الماضية من كفر الديك عائلة (مَلْحَس) ، التي
نزلت نابلس وآل أبي حجلة ونزلوا دير استيا وسنيرية وغيرها ، كما نزع غيرهم
ونزلوا كفر بَجَمَال وَعَيْنَابَة وعتيل . وفي ١٨/١١/١٩٦١ كان في كفر الديك
(١٣٦٥) نسمة - ٦٨٧ من الذكور و٦٧٨ من الإناث .

يوجد في كفر الديك ثلاثة جوامع - اثنان منها متهدمان ولا تزال اطلالهما
ومحرابهما موجودة حتى اليوم . أما الثالث فلا يزال حسن البناء وتقام فيه
الشعائر الدينية . ويوجد فيها مدرسة تعود بتاريخ تأسيسها إلى عام ١٣٠٦ هـ ،
أيام الحكم العثماني - بلغ عدد طلابها عام ١٩٤٤ (٥٣) طالباً ويعلمهم معلم واحد
وفي القرية ٣٦ رجلاً يلمون بالقراءة والكتابة . وبعد النكبة أصبحت هذه
المدرسة ابتدائية - اعدادية كاملة بها حسب احصاءات عام ١٩٦٦ - ١٩٦٧
(١٦٦) طالباً . وأقيمت فيها مدرسة للبنات ضمت في السنة المدرسية المذكورة
٩٦ طالبة وهي ابتدائية كاملة .

تشرب كفر الديك من مياه الأمطار . وفيها عين ماء تُدعى « الفوارة » ،
وتقع في قعر واد عميق جداً يبعد عن القرية إلى الجنوب نحو مائتي متر . وطريق
العين شديدة الانحدار وخطرة للغاية فلا يرد لها أهل كفر الديك إلا في أوقات
الحاجة الماسة . وتحف بها بساتين جميلة مغروسة بأشجار مثمرة ، يزرع بجوارها
بعض الخضار .

يوجد في الشمال الشرقي من القرية ضريح داخل غرفة ذات قبة يعرف باسم
« أبو عَطَاف » . يذكر القرويون انه قبر مجاهد من المجاهدين . ومقام « صُبْح »

ويقع في شمال القرية وعلى مسافة ستة كيلومترات منها ولا يعرفون عنه شيئاً .

وفي كفر الديك « برج مربع وصهاريج وبرك ومدافن منقورة في الصخر وعتبة باب عليا مزخرفة ونقر في الصخور »^(١) .

هذا وتقع البقاع الأثرية التالية في جنبات كفر الديك :

سُوسِيَّة : تقع في الشمال من القرية . وفيها « آثار أنقاض »^(٢) . كانت قرية عامرة في العصور الوسطى ويذكر السكان أنها خربت من عهد قريب . وما زالت آثار جامعها باقية لهذا اليوم وهم ياقوت (معجم البلدان ٣/ ٢٨٣) وذكر بأنها « كورة بالأردن » . ولعل « سوسية » تحريف « سوسي » السريانية بمعنى أحصنة وخيل .

قيسراية : وتقع في الشمال الغربي من كفر الديك ، وفي ظاهر خربة سوسية الغربي . تحتوي على « بقايا بناء مربع وأساسات وصهاريج منقورة بالصخر ومعصرة زيت »^(٣) .

(٣) إشراف : وما زالت آثار جامعها ظاهرة حتى اليوم واسمها مأخوذ من (الأشراف) لوقوعها على رابية تشرف على بديا وكفر الديك .

ديرنيا : تقع غربي كفر الديك وما زالت بقايا آبارها وحجارة أبنيتها

(١) الوقائع الفلسطينية ١٦٢٨ .

(٢) الوقائع الفلسطينية ص ١٥٥٨ .

(٣) نفس المصدر ١٥٨٠ .

مائلة حتى اليوم . وتحتوي على « جدران من حجر الصوان وأساسات » (١) .
(٥) دير قلعة : للشرق من كفر الديك . تقع على قمة جبل يعلو ٤٠٩ أمتار
عن سطح البحر ، ويشرف على السهل . تحتوي الخربة على « دير متهدم
وبرك ومغز ، وفي الشمال طريق لها جدران سائدة وسلم منقور في الصخر » (٢) .

(٦) دير سمعان : ويقع في شمال « دير قلعة » . يرتفع ١٢٠٠ قدماً عن سطح
البحر . ويحتوي على « أنقاض كنيسة مبنية بحجارة مزمولة وخزانات منقورة
في الصخر وصهاريج وصخور منحوتة ومعصرة لها حوض » (٣) .

(٧) خربة الحَمَمَة : بها « أساسات وصهاريج » (٤) . وتقع هي
و « خربة بنات بر » في الجنوب الغربي من كفر الديك .

(٨) خربة عَرَاة : تقع على جبل دُعي باسمها، يعلو ٣٧٨ متراً عن سطح
البحر ، يشرف على السهول والقرى المجاورة . والعرار ، بهار طيب الرائحة .
الواحدة عَرَاة . وتحتوي هذه الخربة على جدران متهدمة (٥) .

مِشْرِيبِه

بكسر السين وفتحها وكسر النون مع التشديد وياه وسكون الراء وكسر

(١) نفس المصدر ١٥٤٨ .

(٢) نفس المصدر ١٦٠١ .

(٣) الوقائع الفلسطينية ١٦٠٠ .

(٤) المصدر نفسه ١٥٤٠ .

(٥) نفس المصدر ١٥٦٩ .

الياء الثانية وهاء لعلها معرفة من كلمة (سنير) . كان الآموريون والكنعانيون يسمون جبل الشيخ باسم « سنير » بمعنى السنا أو النور وأيضاً بمعنى الدرع .

تقع نحو الشمال الغربي من بديا وعلى مسافة ثلاثة كيلومترات ونصف الكيلومتر منها مساحتها (٤٥) دونماً وترتفع (٧٤٠) قدماً عن سطح البحر .

مساحة أراضيها (١٣٦٨٥) دونماً منها عشرة دونمات للطرق والوديان . وتحيط بها أراضي قرى بديا ومسححة والزاوية وكفر ثلث وكفر برا والزاوية وكفر قاسم . ويزرع في أراضي سنيريه الحبوب وفيها نحو (٢٧٢٠) دونماً مفروسة بالزيتون ونحو (٣٥٠) دونماً مفروسة بالفواكه ولا سيما التين واللوز وغيرها . بلغت الضريبة المطلوبة منها ١١٥ جنياً و ٣٥ ملا .

كان في سنيرية عام ١٩٢٢ م (٥٢٩) شخصاً بلغوا في عام ١٩٣١ (٧٢٢) منهم ٣٤٦ ذكراً و ٣٧٦ أنثى وجميعهم مسلمون ولهم ١٦٥ بيتاً . وفي نيسان من عام ١٩٤٥ م قدر وابد (٩٩٠) نسمة . يعود بعض هؤلاء السكان بأصله إلى « آل أبي حجلة » في دير استيا وإلى حارس ومن بقي منهم - وهم القدماء - يذكرون انهم من أحفاد الشيخ السنيري الآتي ذكره بعد قليل .

وفي ١٨/١١/١٩٦١م بلغ عدد سكان سنيريه ١٠٨٩ نفساً (٤٨٣ من الذكور و ٦٠٦ من الإناث) .

تشرب القرية من مياه الأمطار ولا يوجد فيها مدرسة (١) وعدد الملمين

(١) كان في سنيرية مدرسة أنشأها المشافيون .

بالقراءة والكتابة فيها ستة رجال وبعد النكبة تأسست فيها مدرستان :
واحدة للبنين وهي اعدادية ضمت في عام ١٩٦٦/١٩٦٧/١٧٧ (طالباً والثانية
ابتدائية للبنات فيها ١١٠ طالبات ويوجد في سنيريه جامع ويجواره
ضريح وعليه الكتابة الآتية :

[بسم الله الرحمن الرحيم . أمر بتجديد هذا المسجد المبارك العبد الفقير إلى
الله تعالى الشيخ الصالح زين الدين عمر بن المرحوم الشيخ عيسى السنبري نفع
الله به . وذلك في شهر ربيع الأول من شهر سنة تسع وسبعون وثمانمائة .
أحسن الله عاقبته آمين .]

تقع الحرب الآتية في جوار سنيرية .

(١) خربة التنورة : في شمال القرية تحتوي على « جدران وصهاريج
ومفارة » (١) .

(٢) خربة البساتين : تقع في الشمال الغربي من سنيرية وتحتوي على « أبنية
متهدمة ، وبقايا معصرة زيت وصهريج » (٢) .

(٣) خربة النجارة : تقع في غرب قرية « عزون بن عتمة » : تحتوي
على « أنقاض مبان ودور ومعاصر زيتون وصهاريج ومدافن » (٣) .

(١) الوقائع الفلسطينية : ١٥٣٢ .

(٢) الوقائع الفلسطينية ١٥٢٤ .

(٣) نفس المصدر ١٥٩٣ .

عزّون بن عتمة

قرية صغيرة تقع في أراضي « سنيرية » وفي الجنوب الغربي منها . بلغ عدد سكانها في ١٩٦١/١١/١٨ م ٢١١ شخصاً ، بينهم ١٠٢ من الذكور و ١٠٩ من الإناث . وفي هذه القرية مدرسة ، تشترك معها فيها أولاد قرية « بيت أمين » المجاورة . بلغ عدد تلاميذها في عام ١٩٦٦ - ١٩٦٧ م المدرسي (٤٨) . وتحتوي عزون بن عتمة على « جامع متهدم وأبنية أخرى مبنية بحجارة مربعة إلى شمال القرية . وصهاريج منقورة في الصخر ، وبقايا قديمة في القرية » (١) .

« بيت أمين »

قرية صغيرة أخرى تقع في ظاهر « سنيرية » الغربي ، بينها وبين خربة البساتين . ترتفع ٢٤٥ متراً عن سطح البحر . بلغ عدد سكانها في ١٩٦١/١١/١٨ م (٢٧٤) شخصاً بينهم ١٣٣ من الذكور و ١٤١ من الإناث .

صنحة

اسم المرة من مسح . قرية صغيرة مساحتها ١٨ دونماً . ترتفع عن سطح البحر (٨٤٠) قدماً . وتبعد عن نابلس ٣٤ كيلومتراً .

مساحة أراضيها (٨٢٦٣) دونماً منها أربعة دونمات للطرق والوديان .

(١) نفس المصدر ١٥٦٩ .

تحيط بها أراضي قرى بدبا وسنيرية والزاوية . يزرع في أراضي مسحة بعض الحبوب وفيها ١٣٤٥ دونماً مفروسة بالزيتون و (٢٥٠) دونماً مفروسة بأشجار الفواكه الأخرى أكثرها التسين واللوز وغيرها . وقد بلغت الضريبة المطلوبة منها (٤٩) جنيهاً و ٢٠ ملا .

كان في هذه القرية عام ١٩٢٢ م (٨٠) نسمة بلغوا في عام ١٩٣١ م (٨٧) منهم ٥٣ ذكراً و ٣٤ أنثى وجميعهم مسلمون ولهم عشرون بيتاً . وفي نيسان ١٩٤٥ م قدروا بـ (١١٠) نسمة ولا يعرفون عن أصلهم شيئاً . وفي ١٩٦١/١١/١٨ م كان في مسحة (٤٧٨) نفساً - ٢٣٨ من الذكور و ٢٤٠ من الإناث .

تشرب القرية من مياه الأمطار ولا يوجد فيها مدرسة ولا من يلم بالقراءة والكتابة . وبعد النكبة تأسست فيها مدرستان واحدة للبنين ، أعلى صفوفها ، الرابع الابتدائي ضمت في عام ١٩٦٦ - ١٩٦٧ م (٤٢) طالباً والثمانية للبنات ضمت (٥٠) طالبة .

الزَاوِيَّة

على لفظ سميتها في علم الهندسة . والزاوية أيضاً ، مأوى للتصوفين والفقراء .

وقرية «الزاوية» هذه تقع في الجنوب الغربي من مسحة ، ترتفع ٨١٥ قدماً عن سطح البحر ومساحتها ٤١ دونماً .

تبلغ مساحة أراضي القرية ١١٥١٦ دونماً منها ستة دونمات للطرق والوديان.

وتحيط بها أراضي قرى مسحة وسنيرة وكفر قاسم ومجدل يابا ورافات وبديا .
يزرع في أراضي الزاوية الحبوب والقطاني وفيها نحو ألف دونم مغروسة
بالزيتون ونحو (٥٥٠) دونماً مغروسة بأشجار الفاكهة ولا سيما العنب فاللوز
وغيرها . وقد بلغت الضريبة المطلوبة منها (٥١) جنيهاً و ٨٢٥ ملا .

كان في الزاوية عام ١٩٢٢ م ٣٩٨ نسمة بلغوا في عام ١٩٣١ م (٥١٣)
شخصاً منهم ٢٧٦ من الذكور و ٢٣٧ من الإناث ولهم ١٢٢ بيتاً . وفي نيسان
١٩٤٥ م قدروا ب ٧٢٠ نفساً ومعظمهم يذكرون أنهم عمريوت من قبيلة عمر
ابن الخطاب رضي الله عنه والساقيون لا يعرفون عن أصلهم شيئاً وفي
١٩٦١/١١/١٨ م بلغ عدد سكان الزاوية ١١٧٠ شخصاً - منهم ٥٦٠ من الذكور
و ٦١٠ من الإناث - جميعهم مسلمون .

تشرب القرية من مياه الأمطار ويوجد في جنوبها وعلى بعد كيلومترين منها
بعض الينابيع الضئيلة يردونها حين الحاجة .

أسست فيها بعد النكبة مدرستان^(١) واحدة للبنين وهي اعدادية ضمت في
عام ١٩٦٦ - ١٩٦٧ م المدرسي ١٩٧ طالباً . والثانية للبنات ضمت في السنة
المذكورة ١٠٤ طالبات وهي ابتدائية كاملة .

وتحتوي الزاوية اليوم « على أساسات قديمة »^(٢) .

و « الزاوية » أيضاً قرية من أعمال جنين .

(١) كان في الزاوية مدرسة أُنشئت في العهد العثماني ، ولم تستمر في عملها في
العهد البريطاني المسوف .

(٢) الرقائع الفلسطينية : ١٦٠٦ .

تقع البقاع الأثرية الآتية في جوار الزاوية :

(١) سيريسيا : تقع غربي القرية وعلى مسيرة ثلاثة كيلومترات منها . كما تقع في الشمال من اللد وعلى مسافة ٢١ كم منها . وتقوم على بقعة قرية « Bethsarisa » في العهد الروماني . يرى بعضهم ان « سيريسيا » هي « بعل شليشه » القرية الكنعانية ورأى آخرون ان هذه القرية تقوم على بقعتها اليوم قرية (كفر ثلث) من أعمال طولكرم . وتحتوي « خربة سيريسيا » على « بقايا أبنية وسور يحيط وبيوت فيها عضادات أبواب وقطع عمود ومفر منقورة في الصخر » (١) .

(٢) دير قسيس : تقع غرب القرية وعلى مسافة كيلومتر واحد منها . وتحتوي على « محاجر ومدافن منقورة في الصخر » (٢) .

(٣) الرُّمَيْلَّة : - وهي تصغير رملة - ، تقع في الجنوب الغربي من قرية الزاوية وعلى مسيرة كيلومترين منها . ولعلها القرية التي ذكرها السمعاني (الأنساب ١٧٣/٦) بأنها من قرى بيت المقدس وقد نسب اليها أبو القاسم مكِّي بن عبد السلام الرميلى ، رحل إلى الشام والعراق والبصرة ولما عاد إلى فلسطين أقام في القدس إلى أن استشهد يوم دخول الإفرنج اليها سنة ٤٩٢ هـ (٣) . وله مؤلف في تاريخ بيت المقدس .

رَافَات

بفتح أوله وثالثه . ولعلها من جذر (رفا) سامي مشترك يفيد اللين والتراخي

(١) الوقائع الفلسطينية ١٥٥٥ ،

(٢) نفس المصدر ١٦٠١ ،

(٣) معجم البلدان ٧٣/٣ ،

والرفاه والشفاء . فيكون معناها مكان الراحة والإستشفاء .

وقريتنا هذه تقع في جنوب قرية الزاوية وفي نحو منتصف الطريق بينها وبين قرية « دير بلثوط » وعلى مسافة نحو ٣٨ كيلومتراً من نابلس . مساحتها ٢٤ دونماً وترتفع ٣٠٠ متر عن سطح البحر .

تبلغ مساحة أراضي رافات (٨١٢٥) دونماً منها دونمان للطرق والوديان . وتحيط بها أراضي قرى كفر الديك ودير بلوط وبديا ومجدل يابا ، ويزرع في أراضي رافات القمح والشعير والكرسنة والخضار وفيها ٦٣٤ دونماً مغروسة بالزيتون ونحو ٢٠٠ دونم مغروسة بأشجار الفواكه كاللبن والعنب وغيرها . وبلغت الضريبة المطلوبة منها ٢٤ جنهماً و ٧٤٠ ملا .

كان في رافات عام ١٩٢٢ م (٩٢) نفساً ، بلغوا في عام ١٩٣١ م (١٢٧) بينهم ٦٣ من الذكور و ٦٤ من الإناث ولهم ٣١ بيتاً . وفي نيسان ١٩٤٥ م قدروا بـ ١٨٠ شخصاً . بعضهم لا يعرف عن أصله شيئاً والبعض الآخر نزلها من (خربة سوسية) المجاورة - وقد مرّ ذكرها - وأما عائلة « جادالله » فتقول انها تعود بنسبها إلى قبيلة عمر بن الخطاب رضي الله عنه . وأن أحد رجالها نزع إلى قرية « بيت عور » من أعمال رام الله فكثرت نسله هناك ثم نزل بعض ذلك النسل بيت المقدس وأسسوا فيها العائلة المعروفة اليوم باسم « العوري » . وفي ١٨/١١/١٩٦١ م كان عدد سكان رافات (٣٧٥) شخصاً - بينهم ١٦٧ من الذكور و ٢٠٨ من الإناث - .

لا يوجد في رافات مدرسة وفيها خمسة رجال يهتمون بالقراءة والكتابة . وبعد النكبة تأسس فيها مدرستان واحدة للبنين ، أعلى صفوفها الخامس

الابتدائي ، بلغ عدد طلابها في عام ١٩٦٦-١٩٦٧ م ٣٣ طالباً وثانية للبنات ، أعلى صفوفها الثاني الابتدائي ضمت ٣٣ طالبة في السنة المذكورة .

تشرب رافات من مياه الأمطار ولا يوجد فيها مسجد ، على انه كان فيها مسجد قديم ظل قائماً حتى الحرب العالمية الأولى ثم هدمته القنابل لأن رافات كانت في منتصف الجبهة الحربية . وما تزال توجد بلاطة بجانب المهراب عليها الكتابة الآتية : بسم الله الرحمن الرحيم . إنما يعمر مساجد الله من آمن بالله واليوم الآخر وأقام الصلاة وآتى الزكاة ولم يخشى إلا الله . عمر هذا المسجد العبد الفقير إلى الله تعالى محمد بن عبد الواحد . ووافق عليه ناظر الزيتون المعروف بعمد الله . تاريخ اثنين وسبعمائة وسبعمين .

وتحتوي قرية رافات على « أساسات مبان وأرضيات مرصوفة بالفسيفساء والبلاط ومدافن وصهاريج »^(١) .

وفي الوطن الحبيب ثلاث قرى أخرى تحمل نفس الاسم : رافات . واحدة في قضاء الخليل ، تقوم على أراضي قرية السموع . والثانيتين في قضاء القدس واحدة منهما تحمل اسم (دير رافات) . وهما في القسم المغتصب .

تقع الحرب الآتية في جوار رافات :

(١) أم البُرَيْد : تحتوي على « أساسات وجدران مهدمة ومفر وصهاريج وأبراج للحمام ونقر في الصخر »^(٢) .

(٢) خربة كَسْنُفا : تقع في الشمال الغربي من رافات . وهي القرية التي أقطعها الظاهر بيبرس سنة ٥٦٦٣ مناصفة بين قائدين من قواده وهما : الأمير

(١) الوقائع الفلسطينية ص ١٦٠٢ .

(٢) الوقائع الفلسطينية ص ١٥١٦ .

شرف الدين بن أبي القاسم والأمير بهاء الدين يعقوب الشهرزوري^(١) . وتحتوي كسفا اليوم على « جدران مهدامة وبركة وصهاريج ، معصرة ومدافن منقورة في الصخر وطريق رومانية »^(٢) .

(٣) خربة أم التينة : تحتوي على « أساسات ومغر وصهاريج وعبارة باب »^(٣) .

دير بلوط

الشق الثاني : على لفظ الشجرة المعروفة ، والتي تعد من أم شجر الأحرار . وقربتنا هذه تقع في الجنوب الغربي من نابلس وعلى مسافة نحو ٤١ كم منها . وتبعد عن قرية « الزاوية » بنحو ثلاثة كيلومترات . ومساحتها ٦٣ دونماً . ذكرها ياقوت الحموي (معجم البلدان ٢ / ٥٠١) بأنها قرية من أعمال الرملة .

ونسب إليها : « عبدالله بن محمد بن الفرج بن القاسم أبو الحسن اللخمي الدير بلوطي » المقرري الضريير . سُئل عن مولده فقال : في دير بلوط ضيعة من ضياع الرملة .

تبلغ مساحة أراضي دير بلوط (١٤٧٨٩) دونماً منها ١٣ دونماً للطرق . ويقع في شرقها مرج سمي باسمها مساحته ٣٥٠ دونماً . يزرع فيها الحبوب والقليل من الخضار وفيها ٢٠٨ دونمات مغروسة بالزيتون و٤٣٠ دونماً مغروسة بالفواكه وأكثرها التين وتحيط بأراضي دير بلوط أراضي قرى رافات ومجدل يابا وخربة مسار واللبن ودير غسانة وكفر الديك . بلغت الضريبة المطبوبة منها ٥١ جنيهاً و ٦٥٥ ملا .

(١) المقرري السلوك لمعرفة دول الملوك ٥٣٤ .

(٢) الوقائع الفلسطينية ص ١٥٨٢ .

(٣) الوقائع الفلسطينية ص ١٥١٧ .

كان في دير بلوط عام ١٩٢٢ (٣٨٤) نسمة ، بلغوا في عام ١٩٣١ (٥٣٢) نفساً ، منهم ٢٧٠ ذكراً و٢٦٢ أنثى مسلمون ولهم ٩١ بيتاً . وفي نيسان ١٩٤٥ قدروا بـ ٧٢٠ شخصاً . ومعظم هؤلاء السكان نزلوا من قرية كفرالديك المجاورة . وفي ١٨/١١/١٩٦١ كان في دير بلوط ١٠٨٧ مسلماً - بينهم ٥١٤ من الذكور و ٥٧٣ من الإناث - .

يوجد في دير بلوط مسجد ولا يوجد فيها مدرسة^(١) ولا من يلم بالقراءة والكتابة وبعد النكبة تأسس في دير بلوط مدرستان واحدة للبنين ، وهي ابتدائية - اعدادية بها (١٣٥) طالباً ومثلها للبنات ضمت في عام ١٩٦٦-١٩٦٧ (١٠٢) من الطالبات .

تشرب القرية من مياه الأمطار ولها عين ماء تبعد عنها نحو كيلومترين . وتتجمع مياه الأمطار في مرجها مدة شهرين بشكل مستنقع مضر .

وتحتوي « دير بلوط » على « أسس ومدافن منقورة في الصخر »^(٢) .

وتقع في جوار هذه القرية الحرب الأثرية الآتية :

(١) دير المير : يقع في شرق انقرية . ويحتوي على « بناء معقود وجدران متهدمة وصهاريج »^(٣) .

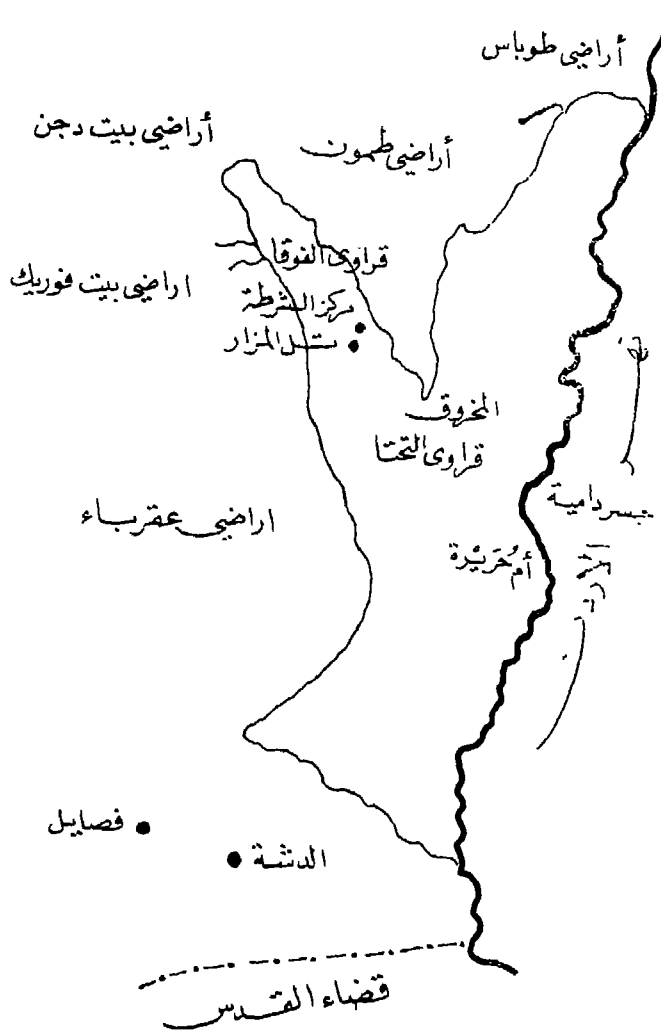
(٢) خربة الدوير : تقع في الجنوب الشرقي من دير بلوط . بها « أساسات مبان وصهاريج منقورة في الصخر وبرج وعتبة باب عليا عليها صليب وطريق قديمة تؤدي إلى خربة سريسيا^(٤) وغيرها .

(١) كان فيها مدرسة في العهد العثماني ولم تستمر في عملها في العهد البريطاني الظالم .

(٢) الوقائع الفلسطينية ص ١٥٩٩ .

(٣) الوقائع الفلسطينية ص ١٦٠١ .

(٤) الوقائع الفلسطينية ص ١٥٤٦ .



خريطة غور الماعيد

حدود القرى

الاقضية

عرب المساعيد

يقطنون فيما يعرف باسم غور الفارعة^(١) الذي تبلغ مساحته (٨٠٤٧٥) دونماً منها ٦٣٨ للطرق والوديان . وتحيط بأراضيه نهر الأردن وأراضي قرى طوباس وطمون وبيت دجن وبيت فوريك وعقرباء .

يزرع في أراضي غور المساعيد القمح والشعير والفلول والخضار وفيها ١٤ دونماً مفروسة بالزيتون . وفيها حسب احصاءات نيسان من عام ١٩٤٣ ثماني دونمات مفروسة بأشجار الموز وأما الأشجار الأخرى فقليلة . ويعتمد السكان في معاشهم على زراعة ما ذكر آنفاً وعلى الرعي ويسكنون في بيوت الشعر وأما بيوتهم الحجرية فقليلة . وقد بلغت الضريبة المطلوبة منهم ٢٢٩ جنيهاً و ٣٤٠ ملاً .

كان عدد نفوس عرب المساعيد في عام ١٩٢٢ ٧٢٦ شخصاً . وفي عام ١٩٣١ بلغوا ١١٨٣ نسمة منهم ٦٦٦ ذكراً و ٥١٧ أنثى ، جميعهم مسلمون . وفي نيسان من عام ١٩٤٥ قدروا بـ (١٦٨٠) نفساً . يرحلون في الصيف ، لشدة الحر ؛ إلى الأراضي المرتفعة المجاورة وهم خليط من السود والفلاحين . وأما السادة أو الأمراء كما يسمون (المساعيد) فهم قليلون ويقسرون بنحو ١٠٠

(١) راجع ما كتبناه عن وادي الفارعة في موضع آخر من هذا الكتاب .

شخص . وقد ذكرنا في جزء ١ قسم ٢ من هذا الكتاب بأن المساعيد بطن من لحم . وأما غير هؤلاء السادة فيعودون بنسبهم إلى شرق الأردن ومختلف القرى . وفي ١٩٦١/١١/١٨ بلغ عدد سكان غور الفارعة ٢٤٢٣ نفساً - بينهم ١٢٤٨ من الذكور و١١٧٥ من الإناث - .

وينقسم غور الفارعة إلى ثلاثة أقسام : أم حُرَيْرَة^(١) وقرأوي^(٢) . وهي أيضاً قسيمان قرأوي والفوقا وقرأوي التحتا . وما هي سكان كل منها على حدة حسب الاحصاءات الرسمية :

(١) عام ١٩٣١ :

قرأوي الفوقا : ٤٣٣ نسمة منهم ٢٤٨ ذكراً و١٨٥ أنثى جميعهم مسلمون
 » التحتا : ٢٧١ » » ١٥١ » و١٢٠ »
 أم حُرَيْرَة : ٤٧٩ » » ٢٦٧ » و٢١٢ »
 المجموع : ١١٨٣ » » ٦٦٦ » و٥١٧ »

(٢) ١٩٦١ / ١١ / ١٨

قرأوي الفوقا : ١٠٣٠ نسمة منهم ٥٣٧ ذكراً و٤٩٣ أنثى جميعهم مسلمون
 » التحتا : ٢٤٣ » » ١٤١ » و١٠٢ »
 أم حُرَيْرَة : ١١٥٠ » » ٥٧٠ » و٥٨٠ »
 المجموع : ٢٤٢٣ » » ١٢٤٨ » و١١٧٥ » بينهم من المسيحيين

(١) تحريف لكلمة «حرور»، بمعنى الرياح الحارة وحر الشمس فسيت بذلك لشدة حرها.

(٢) تعرف أيضاً باسم «قرأوي السعودي» .

والجدول الآتي يبين لك كمية الأمطار التي هطلت في غور الفارعة
في بعض السنين :

اسم المكان السنة كمية الهطول بالمليمتوات عدد الأيام الممطرة ملاحظات

جسر دامية ١٩٣٦-١٩٣٧	١٧٢ر٤	غير متيسرة	-
» » ١٩٣٧-١٩٣٨	١٨٦ر٥	» »	-
» » ١٩٤٢-١٩٤٣	٣٠٦	» » كان يوم ١٩٤٣/٣/٢٦ أغزرها أمطاراً إذ بلغت كمية ما سقط في ذلك اليوم ٢٢مم	
جسر دامية ١٩٤٣-١٩٤٤	١١٥	» » كان يوم ١٩٤٤/١/١٤ أغزرها أمطاراً إذ بلغت كمية ما سقط في ذلك اليوم ١٧مم	
جسر دامية ١٩٤٥-١٩٤٦	١٦٨	» » كان يوم ١٩٤٥/١٢/٢٩ أغزرها أمطاراً إذ بلغت كمية ما سقط في ذلك اليوم ٢٠مم	
ادارة الشرطة ١٩٤٢-١٩٤٣	٢٧٦	غير متيسرة. كان يوم ١٩٤٣/١/٣١ أغزرها أمطاراً إذ بلغت كمية ما تساقط فيه ٢٦مم	

ادارة الشرطة ١٩٤٣-١٩٤٤ ١٤١ ٢٥. كان يوم ١/٢١/١٩٤٤
 أغزرها مطراً إذ
 بلغت كمية ما
 تساقط فيه ١٩ مم.

لا يوجد لعرب المساعيد مدرسة لتعليم أبنائهم وبينهم ٣٥ رجلاً يلمون
 بالقراءة والكتابة وليس أدل على حب عرب المساعيد للعلم والتعليم من ارسالهم
 أبنائهم الى نابلس فقد بلغ عددالذين اتموا دراستهم في كلية النجاح الوطنية حتى
 عام ١٩٤٤ عشرة .

ولعل كلمة (قراوى) تحريف لـ (Chora)^(١) اليونانية بمعنى مقاطعة وبلدة.
 وفي العهد الروماني كانت قرية قراوى تحمل اسم «Coreac» في الموقع المعروف اليوم
 باسم « تل المزار » الواقع نحو الجنوب الغربي من ادارة الشرطة ، في أراضي
 قراوى الفوقا وعلى المنخفض « ٢٠١ » م. عن سطح البحر . ويعرف المزار باسم
 « سيدي عبد الرحمن الجيلاني » وله أوقاف يتولى شؤونها (آل
 الصّاري) بنابلس .

وكانت بلدة « عطاروت » بمعنى الكليل ، الكنعانية تقوم على « تل
 المزار » هذا .

وقد ذكر ياقوت « قراوى » هذه بقوله : (معجم البلدان ٤/٣١٩) « قرية
 بالغور من أرض الأردن . يُزرع بها السكر الجيد . رأيتها غير مرّة » .

(١) ومنها « الكورة » بمعنى الصقع ، والبقعة التي يجتمع فيها قرى ومحال . وجمعها كور .

وتحتوي « قراوى المسعودي » على « انقاض وضاريج ومدافن »^(١). وأما « تل المزار » فيحتوي على « تل انقاض وشقف فخار »^(٢).

* * *

ويتصل غور الفارعة بنابلس بطريق معبّدة ويمكن القول بأنها تتبع في سيرها ، بوجه عام ، الطريق الرومانية القديمة . وقد أقامت الحكومة (البريطانية) في هذا الغور مركزاً للشرطة في بقعة تقع تحت سطح البحر بنحو ٢٢٥ متراً وعلى مسيرة ٣٨ كيلومتراً للجنوب الشرقي من نابلس .

* * *

وبعد النكبة ، أقامت وكالة الغوث للعائدين ، في غور الفارعة « الجفتلك » مدرستان : واحدة ابتدائية - اعدادية للبنين بها ٦٧٤ طالباً والثانية للبنات وهي ، ابتدائية كاملة ضمت ٢٤٨ طالبة - احصاءات عام ١٩٦٦-١٩٦٧ المدرسي .
ويداوم على المدرستين المذكورتين طلاب وطالبات قرى أم حُريره وقراوى الفوقا وقراوى التحتا .

* * *

يصل هذه الأراضي بشرق الأردن اليوم « ١٩٤٣ م » جسر متواضع يعرف باسم « جسر دامية » الذي ينخفض بنحو ٢٩١ متراً عن سطح البحر . وما زالت أنقاض الجسر القديم والذي كان يعرف أيضاً بالاسم المذكور ماثلة للعيان

(١) الوقائع الفلسطينية : ١٦٢٣ .

(٢) نفس المصدر ١٥٠٤ .

إلى هذا اليوم . وكان قد أمر ببنائه الملك الظاهر بيبرس في سنة ٦٦٤ هـ .
 [وكان المتولي لمبارته « جمال الدين محمد بن نَسَار » و « بدر الدين
 محمد بن رحال » وهما من أعيان الأمراء . ولما تكامل عمرانه اضطرب بعض
 أركانه فقلق الملك الظاهر لذلك وأعادَ الناس لاصلاحه فتعذر ذلك لزيادة
 الماء ، فاتفق وقوف الماء عن جريانه حتى أمكن اصلاحه ، فلما تم اصلاحه
 عاد الماء إلى حاله ، قيل إنه وقع في النهر قطعة كبيرة مما يجاوره من الأماكن
 العالية فسدت وهذا من عجيب الاتفاق] ^(١) . وقد وقف الظاهر عليه وقفاً
 برسم ما عساه يتهدم من عبارته ^(٢) . وقد تم بناؤه في سنة ٦٧١ هـ : ١٢٧٢ م .
 وما زالت الكتابة الآتية واضحة على الجسر يحرسها أسدان ، شعار الظاهر
 بيبرس ^(٣) ونصها كما يلي :

[بسم الله الرحمن الرحيم وصلواته على سيدنا محمد وصحبه أجمعين .

أمر بعمارة هذا الجسر المبارك مولانا السلطان الأعظم الملك الظاهر ركن
 الدين بيبرس بن عبد الله ، في أيام ولده مولانا السلطان الملك السعيد ناصر الدين

(١) ابن تفردي يردي النجوم الزاهرة ١٤١/٧ .

(٢) نفس المصدر ٧ / ١٩٤ .

(٣) كان لشجاعة الظاهر بيبرس فضل كبير في القضاء على الزحف المغولي الذي قضى على
 الدولة العباسية في المشرق ، وهدد الشام ومصر بل والحضارة الاسلامية بالفناء . وهو الذي قاذ
 الكمين في عين جالوت مما جعله محور الموقعة .

كذلك أدلى بيبرس بدلوه في الحروب الفرنجية ، فان استيلاءه على « أنطاكية » يعتبر أعظم
 انتصار حققه المسلمون ضد الفرنج في بلاد الشام بعد استيلاء صلاح الدين على بيت المقدس .

ان شجاعة بيبرس كانت صفته البارزة المميزة ، وهي الصفة التي جعلت المعاصرين يعجبون
 به ويحمون منه بطلا يتناولون سيرته .

بركة خان أعز الله أنصارهما وغفر لهما وذلك بولاية العبد الفقير إلى رحمة الله
علاء الدين علي السواق غفر الله له ولوالديه في شهر رمضان سنة إحدى
وسبعين وستائة [.

ودامية موقع أثري يحتوي على « أكوام حجارة مبعثرة وصهاريح »^(١) .
وفي ١٩٦١/١١/١٨ بلغ عدد ساكني بقعة « جسر دامية والكرنتينا »
— الواقعة على بعد نحو كيلومتر للغرب من الجسر — ٧٩٧ نسمة — بينهم ٣٩٩
من الذكور و٣٩٨ من الإناث ، جميعهم مسلمون — .

المخروق

بقعة تقع في أراضي غور الفارعة ، للشمال الغربي من جسر دامية بينه وبين
« تل المزار » وعلى الطريق المؤدية إلى بَرْدَلَة . وتنخفض ٢٨٤ متراً عن سطح
البحر . كان بها في ١٩٦١/١١/١٨ (٥٧٢) نسمة — ٣٠٧ من الذكور و٢٦٥ من
الإناث وجميعهم مسلمون .

ويحتوي المخروق على « أسس وقنساء منقورة في الصخر وغرف منقورة
في الصخر »^(٢) .

عَجُور

تقع في الجنوب من قرأوي الفوقا ، على الطريق العام المؤدية من نابلس إلى
أريحا ، وعلى بعد نحو ميل من مخفر الشرطة . دُعي المكان بهذا الاسم نسبة

(١) الوقائع الفلسطينية ١٥٩٧ .

(٢) نفس المصدر ١٦٣١ .

إلى « عرب العجاجة » الذين استقروا فيه . والعجاجة من شرق الأردن والأرجح انهم ينسبون إلى كشمّر من طيء القحطانية .

بلغ عدد ساكني عجور في ١٨/١١/١٩٦١ (٢٠٢١) نسمة . بينهم ٩٩٤ ذكراً و١٠٢٧ أنثى . جميعهم مسلمون .

ويقع في هذه الناحية « رجم الصايغ » وهو عبارة عن برج متهدم^(١) .

وفضلاً عن الأماكن المار ذكرها فان البقاع الآتية تقع في الغور النابلسي :

(١) الحناحنة : أو زور الحناحنة دعي بذلك نسبة إلى عشيرة الحناحنة التي تقيم فيه ، في بيوت من الشعر . وتقع أراضيهم على نهر الأردن على بعد نحو ثلاثة كيلومترات للجنوب من جسر دامية . وتعرف هذه الأراضي أيضاً باسم « جوزلة » . بلغ عدد هؤلاء العرب ١٤٥ شخصاً ، بينهم ٧٣ ذكراً و٧٢ أنثى^(٢) .

(٢) زور الشطيّة : الزور هنا بمعنى الحجر أو الصخر الذي يظهر في مجرى النهر فيعجز عن غمره ويدعه ظاهراً . ويقع هذا الزور على بعد نحو ٢٥٠ متراً للجنوب من جسر دامية . وكثيراً ما يطلق على منطقة هذا الجسر اسم « زور الشطية » . كان في هذه البقعة ١٩٩ نسمة . منهم ١١٢ ذكراً و٨٧ أنثى .

(٣) زور الطموني : يقع بين الحناحنة وزور الشطية . بلغ عدد ساكني موقع الطموني ١٦١ نسمة — ٧٠ ذكراً و٧١ أنثى .

(١) الوقائع الفلسطينية ١٦٠٣ .

(٢) جميع الاحصاءات المذكورة في هذه البقاع تعود إلى ١٨/١١/١٩٦١ .

(٤) زور علاّات : يقع في الجهة الجنوبية من الحناخنة ، وعلى بعد نحو ٣ كم . دُعي بهذا الاسم نسبة إلى « علاّات الضامن » من شيوخ المساعيد . وفي هذه الزور ١٠٣ نفوس ٥٤ ذكراً و٤٩ أنثى .

(٥) زور النصيرات : يقع في الجنوب من زور علاّان ، وللشرق من خربة فصايل ، به ٢٥٧ شخصاً : ١٣٩ ذكراً و١١٨ أنثى .

(٦) زور أبو رفّة : يقع في الجنوب من « الحناخنة وعلى مسيرة نحو أربعة كيلومترات . به « ١٦٧ » نفساً - ٩٢ ذكراً و ٧٥ أنثى .

الاماكن الاثرية التي تقع في قضاء نابلس

إن قضاء نابلس ، فضلاً عن الأماكن الأثرية المتكسدم ذكرها في مختلف نواحيه ، يضم أيضاً المواقع التاريخية والأثرية التالية (١) :

- (١) ام حلال : محرس . ص ١٤٨٥ .
- (٢) ام الريحان : أكوام حجارة : ص ١٤٨٥ .
- (٣) بير أبي درج : « بشر ، رجم من الحجارة الخام » ، ص ١٤٩٣ .
- (٤) تل خربة الفخار : آثار أنقاض . ص ١٤٩٨ .
- (٥) تل السويد : آثار حصن صغير ص ١٥٠٠ .
- (٦) تل العيجد : تل أنقاض وأساسات ص ١٥٠٢ :
- (٧) تل الغنيمة : « تل أنقاض ، نقب جزء منه ، أدوات صوانية ، مدافن » ص ١٥٠٢ .

(١) نقلا عن الوقائع الفلسطينية ، الملحق رقم ٢ للعدد الممتاز ١٣٧٥ في ٢٤ تشرين الثاني ١٩٤٤ م. وقد أشير الى الصفحة بحرف (ص) لكل موقع أثري .

- (٨) تل فص المجل : « تل أنقاض » ص ١٥٠٣ .
- (٩) تل القبور : « تل أنقاض » ص ١٥٠٣ .
- (١٠) تل نقب العرايس : « تل أنقاض ، بقايا مبان ، شقف فخار » ص ١٥٠٥ .
- (١١) جامع النزيلات : يحتوي على « بقايا مخفر مربع وأساسات بناء مستدير » ص ١٥٠٦ .
- (١٢) حبيج الزير : يحتوي على « قنساء متهدمة ، أحواض ، أساسات أبنية » ص ١٥٠٩ .
- (١٣) حواكير بنا : ويقال له أيضاً « دير البندق » . « أكمة ، أسس . قطع أعمدة ، خزان » ص ١٥١٠ .
- (١٤) و (١٥) خربة أم الاقباة : هناك بقعتان تحمل كل منها نفس الإسم ؛ الأولى تحتوي على « جدران مهتمة وغرفة معقودة فيها كوس ، مدافن ، معصرة خمر ، صهاريج منقورة في الصخر » والثانية تحتوي على « أساسات ومدافن وصهاريج » ص ١٥١٦ .
- (١٦) خربة أم الجرين : تحتوي على « صهريج متهدم . أسس » ص ١٥١٧ .
- (١٧) خربة أم الحصر : تحتوي على « أكوام حجارة . مدفن منقور في الصخر » . ص ١٥١٨ .
- (١٨) خربة أم الحصن . تحتوي على ما احتوت عليه خربة أم الحصر رقم ١٩ . ص ١٥١٨ .
- (١٩) خربة أم الشيبك . وتعرف أيضاً باسم « خربة مشيش » . بها « أكوام حجارة وصهاريج » ص ١٥٨٩ .

- (٢٠) خربة أم الغانمة . تحتوي على « جدران مهدمة أسس . أعمدة .
صهاريج » ، ص ١٥٢١ .
- (٢١) خربة أم القاسم . « آثار أنقاض » ص ١٥٢١ .
- (٢٢) خربة بيت جيا . تحتوي على « بيوت مهدمة . صهاريج . بركة
مبنية ومنقورة في الصخر ، معصرة ، نقر في الصخر » ١٥٢٧ .
- (٢٣) خربة بيت يمين . تحتوي على « بقايا جدران ، صهاريج ، مدافن
منقورة في الصخر ، إلى الشرق خزان . ولي النبي يمين ، إلى الشمال الشرقي
أرض مرصوفة بالفسيفساء » . ص ١٥٢٩ .
- (٢٤) خربة بير الجان . أساسات ص ١٥٣٠ .
- (٢٥) خربة ثريدة (خربة بلاطة) . تحتوي على « أساسات قرية وبقايا
معصرة زيت . عضادات باب منقوشة . عتبة باب عليا » ص ١٥٣٢ .
- (٢٦) خربة ثعلا . آثار أنقاض ص ١٥٣٢ .
- (٢٧) خربة الدير (خربة نشا) . تحتوي على « أنقاض بنائين . بركة
منقورة في الصخر ، إلى الغرب بناء متهدم وصهريج « خربة نشا » ، حجارة
مدقوقة ، بركة » ص ١٥٤٦ .
- (٢٨) خربة الدير . تحتوي على « أساسات وجدران ، عقود ، صهاريج
منقورة في الصخر . نقر في الصخر » ١٥٤٦ .
- (٢٩) خربة رأس الطيرة : تحتوي على جدران مهدمة ، صهاريج ،
مدافن منقورة في الصخر » ص ١٥٥٠ .

- (٣٠) خربة الرافد . تحتوي على « بقايا برج ، مدافن منقورة في الصخر ، صهاريج ، طريق قديم » ص ١٥٥٠ .
- (٣١) خربة الربية . تحتوي على « أساسات ، حجارة ، مبان متساقطة ، أعمدة ، صهاريج » ص ١٥٥٠ .
- (٣٢) خربة الريسة . تحتوي على « صهاريج ، مفر ، عضادات أبواب » . ص ١٥٥٢ .
- (٣٣) خربة السنانة . تحتوي على « أكوام حجارة » ص ١٥٥٧ .
- (٣٤) خربة السومرة . تحتوي على آثار محلة ، بشران على حبله منحدره » . ص ١٥٥٨ .
- (٣٥) خربة الشادل . تحتوي على « أساسات . مدافن منقورة في الصخر » ص ١٥٦١ .
- (٣٦) خربة شهادة . تحتوي على صهاريج ص ١٥٦١ .
- (٣٧) خربة الشونة . تحتوي على « جدار مهدم . بقايا حجارة متآكلة . شقف فخار على سطح الأرض » ص ١٥٦٢ .
- (٣٨) خربة صوبة . تحتوي على « أساسات أبنية » ص ١٥٦٥ .
- (٣٩) خربة العقبة : تحتوي على « حطائر متهدمة . صهريج منقور في الصخر » ص ١٥٧١ .
- (٤٠) خربة العقيل . تحتوي على « بقايا جدران من الدبش » ص ١٥٧١ .
- (٤١) خربة عمير : تحتوي على « جدران متهدمة ، محرس » ص ١٥٧٣ .

- (٤٢) خربة فكها (خربة كفردك) . تحتوي على « أساسات ، مفر ، صهاريج » . ص ١٥٧٧ .
- (٤٣) خربة كرم عيسى . تحتوي على « أسس . مدافن » ص ١٥٨١ .
- (٤٤) خربة كفر قوص . تحتوي على « أكوام حجارة . أساسات أبنية ، صهاريج منقورة في الصخر » . ص ١٥٨٣ .
- (٤٥) خربة الكليسة . تحتوي على « أكوام حجارة ، حجر معصرة » . ص ١٥٨٤ .
- (٤٦) خربة مريم (خربة برهان) . تحتوي على « أساسات ، أكوام حجارة ، صهاريج ، مدفن منقور في الصخر ، معصرة خمر » ص ١٥٨٨ .
- (٤٧) خربة المطلين . تحتوي على أنقاض جدران . ص ١٧٩ .
- (٤٨) خربة المنطرة . تحتوي على « أساسات ، نحت في الصخور ، نقر في الصخر ، مدفن منقور في الصخر ، مفر » ص ١٥٩١ .
- (٤٩) خربة وادي نصر . تحتوي على « آثار أنقاض » ص ١٥٩٥ .
- (٥٠) دار اللرب (دير اللرب) . تحتوي على « مدافن منقورة في الصخر ، محارس » ١٥٩٧ .
- (٥١) دلوق . كوم حجارة ص ص ١٥٩٧ .
- (٥٢) دويا . قصر روماني ، أعمدة ، أرض مرصوفة بالفسيساء ، شقق فخار ، ص ١٥٩٨ .
- (٥٣) الراس . آثار أنقاض محرس ص ١٦٠٢ .

- (٥٤) رشراش . تحتوي على « أساسات ، صهاريج ، مفر ، شقف فخار »
ص ١٦٠٥ .
- (٥٥) سلعة . تحتوي على « مدافن منقورة في الصخر فيها محاريب ، مفر » .
ص ١٦٠٨ .
- (٥٦) سفيرية . تحتوي على « آثار حصن في القرية ، جامع فيه حجرة
مدفن معقودة » . ص ١٦٠٨ .
- (٥٧) سوفي الخريبات . تحتوي على جدران مهدمة ص ١٦٠٩ .
- (٥٨) شونة المصانع . تحتوي على « أساسات برج . ركوم . حجارة » .
ص ١٦١٠ .
- (٥٩) طاحونة القدرية . تحتوي على « قناة منقورة في الصخر » .
ص ١٦١٢ .
- (٦٠) عراق بدر . تحتوي على « غرف منقورة في الصخر ومحاجر في صقع
الجبيل » ١٦١٦ .
- (٦١) عين البعيدة . تحتوي على « أنقاض من الدبش على نشز من الأرض في
الجنوب الغربي من العين » ص ١٦١٩ .
- (٦٢) عين الحرامية : تحتوي على « بقايا محلة قديمة ، أكوام حجارة »
ص ١٦٢٠ .
- (٦٣) قصر الحرامية . تحتوي على « بقايا محرس ، إلى الشمال الشرقي
معصرة ، منقورة في الصخر أبراج في الجنوب والشرق ، محجر » ص ١٦٢٤ .
- (٦٤) قصر الشيخ غزال (الخبسي) : تحتوي على « أنقاض برج متهدم
قرب الطريق الرومانية » ص ١٦٢٥ .

- (٦٥) قصر القميقة . محرس ص ١٦٢٦ .
- (٦٦) المدعدر . قرية متهدمة . ص ١٦٣١ .
- (٦٧) مراح الموت : يحتوي على « بقايا بناء مربع ، آثار طريق روماني ، صهريج » . ص ١٦٣١ .
- (٦٨) مطيل الديب . تحتوي على « آثار أنقاض ، حجارة مبعثرة ، مفر ، حظيرة مستديرة » ص ١٦٣١ .
- (٦٩) مغارة أم العمود . تحتوي على « مغارة ومدافن » . ص ١٦٣٢ .
- (٧٠) منطار البنك : تحتوي على « محرس ، رجم » ص ١٦٣٥ .
- (٧١) منطار الشق . تحتوي على آثار أنقاض « ص ١٥٦١ و تعرف أيضاً باسم خربة الشق .
- (٧٢) منطار موفة . « أنقاض محرس » ص ١٦٣٥ .

شرق الأردن

طوبى لهذه البلاد التي رأت طلعة
محمد صلى الله عليه وسلم مرتين ؛ الأولى
وهو في سن الثانية عشرة من عمره ،
والثانية وهو في الخامسة والعشرين
من سنه .

محافظة البلقاء (١)

تجاور بلاد نابلس محافظتنا البلقاء وإربيد من « شرق الأردن » . وها نحن نذكر لك نبذة عن الأولى مرجئين البحث عن الثانية لجزء آخر .

تقع محافظة البلقاء بين محافظتي « عمّان » و « إربد » ونهر الأردن الذي يفصلها عن محافظتي « نابلس » و « القدس » .

تبلغ مساحة محافظه البلقاء « ١١١٦ » كم^٢ . منها ١٢ كم^٢ ترتفع من ١٠٠٠ إلى ١٥٠٠ متر فوق سطح البحر و ٣٤٠ كم^٢ من ٥٠٠ إلى أقل من ١٠٠٠ متر فوق سطح البحر و ٢٨٠ كم^٢ من صفر إلى أقل من ٥٠٠ متر فوق سطح البحر ، والباقي ٤٨٤ كم^٢ ينخفض عن سطح البحر . أي أن أكثر من ٤٣٪ من مساحة المحافظة يقع في الغور والباقي عبارة عن جبال وروابٍ مرتفعة .

قدر عدد سكان محافظة البلقاء في ١٨ تشرين الثاني من عام ١٩٦١ (٧٩٠٥٧) نسمة يوزعون كما يلي :

(١) راجع ما كتبناه عن لفظ « البلقاء » في الجزء الأول القسم الأول من هذا الكتاب .

ملاحظات	المجموع	اثاث	ذكور	
	١٦١٧٦	٨٠٥٧	٨١١٩	الحضر
مسلمون بينهم ٥٢٦٥ مسيحياً .	٤٨٨٦١	٢٣٨٧٤	٢٤٩٨٧	الريف
جميعهم من المسلمين .	١٤٠٣٠	٦٨٤٩	٧١٧١	سكان الخيام المتفرقة
يصبب الكيلومتر المربع الواحد ٧١ شخصاً .	٧٩٠٥٧	٣٨٧٨٠	٤٠٢٧٧	المجموع

وفي عام ١٩٦٥ قدر عدد سكان المحافظة بـ (٩٠٥٧٥ نسمة) - ٤٦٤٦٢ من الذكور و ٤٤١١٣ من الاناث .

وتتألف محافظة البلقاء من مدينة السلط ، قصبها ، ومن ٤٩ قرية هي :
 أبو نُجَرا (١٢٥ نسمة) ، أبو نُصير ، أبو نعيم ، أم جُوْزة ، أم الدنانير ،
 أم العَمَد ، الباقولي ، بدران ، بَيُوْضة ، تل الربيع ، تل الفخار ، جَلْعَد ،
 الجُوْفة ، خَزْمة ، (دير عَلا ، ثلثة قرى المحافظة سكاناً ١١٩٠ نسمة) ،
 الدَّيرة ، (الرامة ١٣١٧ نسمة ثلثة قرى المحافظة سكاناً) ، الرُمان ،
 الرُمَيْمين ، الروايحة ، السُكْنَة ، السُّليحي ، سوميا ، سُويْمَة ، سِيحان ،
 شَهَادات ، الشُّونَة الجنوبية ، صافوط ، الصُّبَيْحي ، صَلاحيات ،
 الصَّوَالِحَة ، ضرار ، علاّن ، عيرا ، عين الباشا ، غور داميا ، (الفُحَيْص ،
 أولى قرى المحافظة سكاناً ٢٩٤٦ نسمة) ، (كفر هودا ، أقل قرى المحافظة
 سكاناً ١٠٤ نسمة) ، الكُفْرين ، (كوم ياجوز ١٢٠ نسمة) ، ماحِص ،
 مثلث العارضة ، المشروع الإنشائي ، مُعَدِّي ، مُوبِص ، مَيْسَرَة ،
 نَمْرين ، بَرَقا ويزيدية .

وتعرف جبال المحافظة باسم « جبال السلط » وهي قسم من جبال البلقاء .

وترتفع بعض القمم الواقعة في جوار « جبل يوشع » الواقع على ثلاثة أميال للشمال الغربي من السلط ، ١٠٥٢ م ١٠٨٠ م و ١٠٩٤ متراً . وأما أعلاها ، وتقع في شمال السلط ، فترتفع ١١١٣ متراً . وتعتبر مناظرها من أجل ما تقع عليه العين في البلاد ، فترى منها قسماً كبيراً من فلسطين فتشاهد الغور ونهر الأردن والبحر الميت وجبال القدس ونابلس ، كما يمكن رؤية جبل طابور وبحيرة طبرية وأحياناً جبل الشيخ .

ومن مرتفعات جبال السلط « دابوق ٩٩٥ م » وفي شمالها تقع قمة ترتفع ١٠٧٦ متراً وأم جوزة ٨٤٥ م . وما حيص ٧٩٥ م وام العمد ٧٥٠ م وعلان ٦١٠ م وغيرها .

ويقع في غور المحافظة وديان كثيرة منها واديان شتويان ينتهيان في البحر الميت . وهما :

(١) « وادي الحارقة » وينتهي عند (سوية) (٢) وادي جرافية : ويبدأ من « تل اكتنوه » وينتهي في البحر بعد أن يمر بتليلات الغسول وعين عروسة .

وإذا كانت الأمطار قليلة فقد لا تصل مياه هذين الواديين إلى البحر الميت فتنتهي حينئذٍ في الغور .

وأما الوديان الآتية ، وهي دائمة الجريان ، فإنها تنتهي في نهر الأردن . وهما هي من الجنوب إلى الشمال : (١)

(١) وادي الرامة : ويعرف باسم « وادي حسبان » في أوله . ولا يعرف باسم « وادي الرامة » إلا بعد دخوله « غور الرامة » . ومن الأودية التي تنتهي

(١) مر ذكرها في ج ١ ق ١ من هذا الكتاب .

فيه « وادي قصب الذي يمر بالشاغور^(١) ويقدر جريانه وادي الرامة » السنوي بستة ملايين من الأمطار المكعبة .

وبعد أن يلتقي الوادي المذكور مع « وادي الكفرين » ، في شمال « تليلات الغسّول » في بقعة تنخفض ٣٠٠ متر عن سطح البحر ، يعرف باسم « وادي أبو غروبة » أو « وادي تل الطويل » ثم في نهر الأردن ، في جنوب « مخاضة حيجلة » .

(٢) وادي الكفرين : يبدأ من جبال ناعور . وقبل أن يصل إلى قرية « الكفرين - ١٧١ م » ليحمل اسمها يعرف بأسماء ناعور وزعيتو والنصاريات ، وأخيراً المقطع . وينتهي فيه مياه وديان كثيرة منها البحاث والسير وحوارة . وبعد أن يلتقي بوادي الرامة يصب في الأردن . ويقدر جريانه السنوي بنحو ١٢ مليون من الأمطار المكعبة .

ويحمل الغور الذي يمر به هذا الوادي اسم « غور الكفرين » . وتقع « بصة الحرار - ٣٢٥ م » في الغور المذكور للشرق من « مخاضة المغطس » .

(٣) وادي نمّرين : يبدأ من جنوبي السلط حاملاً اسم هذه المدينة : وادي السلط . وقبل أن يصل إلى « جسر شعيب » ، ليحمل اسم « وادي شعيب » تنتهي فيه مياه بعض الوديان منها « وادي الأزرق » الآتي من جهات « الحُمّر ٩٢٥ م » و « وادي السبيل » المار بقرية ماحص . وفي الغور يحمل اسم « وادي نمّرين » ، كما تنسب إليه أراضي الغور التي يمر منها فتعرف باسم « غور نمّرين » . ويلتقي بنهر الأردن في شمال (جسر الملك حسين ، - ٣٤٧ م)

(١) تقع الشاغور، في الجنوب الشرقي من «تل اكتدوه» - الآتي ذكره - وعلى مسافة ثلاثة كيلومترات منه .

وللجنوب من مخاضة « أم النخلة » . ويقدر ما يحمله هذا الوادي للأردن بنحو ١٠ ملايين من الأمطار المكعبة في السنة .

(٤) **نهر الزرقاء** : ينبع من جبال البلقاء ، بالقرب من عمّان من بركة على بعد بضعة مئات من الخطوات من طرف البلدة الجنوبي الغربي . ثم يمر بأراضي (مركا ٧٩٠ م) والرّصيفَة ٦٦٥ م والزرقاء ٦١٠ م والسخنة ٥٠٠ م وغيرها . وينتهي في نهر الزرقاء وديان كثيرة منها وادي جرّش ووادي الرمان ووادي الرميمين (الذي ينتهي فيه أودية السليحي وأم الدنانير والرويسات) ، ووادي العزب وسد النمر والأسد والدفلة والهواش وهادلاً وغيرها ويعرف الغور الذي يمر به نهر الزرقاء باسم « غور الدامية » . وأخيراً يصب هذا النهر في الأردن ، في موقع ينخفض عن سطح البحر بـ ٢٩٠ متراً للشمال من جسر دامية ، ويحمل الزرقاء للأردن نحو ٩٢ مليون متر مكعب في السنة .

وقد عرف نهر الزرقاء بكثرة السباع التي كانت تتجول في مجراه . وبما هو جدير بالذكر بهذا الشأن ما قاله النويري في (نهاية الأرب في فنون الأدب ٢٣١/٩ - ٢٣٣) :

[أخبرني من سكن غور الشام ان بعض القوارنة رأى أسداً في بعض الأيام وهو راibus على حافة نهر الأردن ، وظهره إلى الماء وذنبه فيه ، وهو يرش على ظهره وجنبه بذنبيه . وكان الغوري من جانب الشريعة الآخر فبادر بعبور الماء ، وعدّى إلى جهة الأسد برفق وسكون حتى صار وراءه ثم قبض الغوري على مرقّسى فخذي الأسد وجذبه إلى المساء ، فهمّ الأسد بالوثوب وضرب الأرض بيديه فانسجّل الرمل من تحتها ، ولم يستطع إثباتها عليه ، فانحدر إلى الماء ، وركبه الغوري ، وقبض على أذنيه ، وضربه بسكين معه فقتله . والقوارنة تنحيل على قتل السباع بأمور كثيرة مواجهة ، والذي وقع

لهذا الرجل نادر الوقوع لم أسمع انه وقع لغيره ، وهو أمر مستفاض عند الفوارنة [.

والمشهور عن النبي ﷺ انه جاءه « عْتَيْبَةَ بن أبي هب » ، زوج ابنته أم كلثوم ، وكان خارجاً إلى الشام ليخبره انه طَلَّق ابنته ، فدعا عليه رسول الله بقوله : « اللهم سلط عليه كلباً من كلابك » . ولما نزل عتيبة ومن معه من تجار قريش ، في طريقهم إلى الشام ، نهر الزرقاء أحاط بهم أسد ، ثم ما لبث أن أخذ يتشممهم حتى أخذ برأس عتيبة فشدخه وكسره ثم أكل المقتول (١) .

* * *

مزروعات محافظة البلقاء (٢)

يزرع في هذه المحافظة ، من الحبوب ، الحنطة والشعير والعدس والكرسنة والبقول والحمص والذرة والسمسم وغيرها . ومن الخضار البندورة والباذنجان والبصل والثوم والقنبيط والملفوف والمقاتي والبطاطا والفجل والجزر وغيرها . وفيها من الفواكه التفاح والكمثرى والبرقوق والدراق واللوز والمشمش والتين والموز والحمضيات والرمان وغيرها . وقد بلغت مساحة الأراضي المزروعة بالفواكه عام ١٩٥٧ م (٢٧٤٨) دونماً منها ١٥٥٠ دونماً مغروسة بالموز و ٢٢٥ دونماً بالحمضيات وبلغ إنتاج الفواكه المذكورة في عام ١٩٥٧ م (٢٦٢٧) طنناً منها ٢٣٢٥ من الموز و ٢٢٥ طنناً من الحمضيات .

(١) نهاية الأرب في فنون الأدب ١٨/٢١٤ و ٢٢١ و ٣٣٥ .

(٢) ان الاحصاءات الواردة في هذا البحث منقولة عن « النشرة السنوية الاحصائية لعام ١٩٥٧ - العدد الثامن - التي أصدرتها وزارة الاقتصاد الوطني في الأردن .

وقد بلغ عدد أشجار الزيتون المفروسة في المحافظة في عام ١٩٥٧ م (٤١٩٣٠) شجرة منها (١١٧٢٠) شجرة مثمرة أعطت محصولاً قدره ٢٣٤ طناً^(١) . وبلغت مساحة الأراضي المزروعة بالكرمة - التي اشتهرت بها السلط وبلادها منذ القديم - في العام المذكور ٨٩٣٥ دونماً أعطت محصولاً قدره ١٢٥٣ طناً . وقد زرع التبغ البلدي (فرجينيا) ، في تلك السنة في ٧٩٩٠ دونماً أعطى محصولاً قدره ٤٥٨٠٩٨٢ كيلوغراماً .

وبلغت مساحة الحراج في المحافظة في عام ١٩٥٧ م ٢٠٠٠٧٨٣ دونماً . وأهمها الأحراش الواقعة في شمال السلط .

تعداد مواشي المحافظة :

بلغ تعداد المواشي ، التي تزيد أعمارها عن سنة ، لعام ١٩٥٧ م هي كما يأتي :

ضأن ٢١٠٣٥

ماعز ٤٤٧٦٣

بقر ٤٤٣٤

جمال ٦٠٧

(١) كان عدد هذه الأشجار في عام ١٩٤٦ - ١٩٤٧ م (٦٧١٩) شجرة . - راجع شجرة الزيتون لملي نصرح الطاهر .

مدارس محافظة البلقاء

(١) بلغ عدد طلبة هذه المحافظة في مختلف المدارس في عام ١٩٦٥-١٩٦٦ م المدرسي (١٤٠٨٢٥) طالباً وطالبة يعلمهم ٢٦٠ معلماً و ١٧٣ معلمة. يداومون على ٩٥ مدرسة .

يوزع هؤلاء الطلبة حسب الجنس والسلطة المشرفة كما يأتي :

السلطة المشرفة :	طلاب	طالبات	المجموع
وزارة التربية والتعليم	٦٧٢٢	٣٠٣٢	٩٧٥٤
وكالة الغوث	١٩١٨	١٢٨٠	٣١٩٨
الخاصة الأهلية	٨٥٧	١٠١٦	١٨٧٣
المجموع	٩٤٩٧	٥٣٢٨	١٤٨٢٥

أي أن نسبة الطلبة المثوية إلى السكان ، في تلك السنة ، هي ١٦,٤٪ منها ١٠,٥٪ للطلاب و ٥,٩٪ للطالبات^(١) وأما نسبة الطلاب المثوية إلى ذكور سكان المحافظة فتبلغ ٢٠,٤٪ ونسبة الطالبات المثوية إلى اناث سكان المحافظة هي ١٢,١٪ .

(٢) مدارس وزارة التربية والتعليم في المحافظة :

كان في هذه المحافظة في ١٠/١/١٩٦٦ م (أي في العام الدراسي ١٩٦٦ - ١٩٦٧ م) ٧٥ مدرسة توزع كما يلي :

الاجموع	ثانوي	اعدادي	ابتدائي	
٤٢	٣	١٧	٢٢	مدارس البنين :
٣٣	١	٥	٢٧	مدارس البنات :
٧٥	٤	٢٢	٤٩	المجموع :

تضم جميعها ١٠٣٦٤ طالباً وطالبة توزع كما يلي :

المجموع	طالبة	طالب	
٨١٣٦	٢٨٥٤	٥٢٨٢	المرحلة الابتدائية
١١٢			معلمة
٨١			معلم

(١) وأما بالنسبة لجميع الملحكة فقد بلغ ذلك ٢٠,٥٪ (١٢,٦٪ للطلاب و ٧,٩٪ للطالبات) .

المرحلة الاعدادية	١١٧٢	٤٤١	١٦١٣	يعلمهم	٦٣	معلماً و	١٩	معلمة
» الثانوية	٤٤٣	١٧٢	٦١٥	»	٢١	»	٨	معلمات
المجموع	٦٨٩٧	٣٤٦٧	١٠٣٦٤	»	١٩٦	» و	١٠٨	»

(٣) بلغ عدد الذين يعرفون القراءة والكتابة في محافظة البلقاء ، كما جاء في احصاءات ١٨ تشرين الثاني من عام ١٩٦١ م ، من سن ١٥ فما فوق ٢٢,٢٪ من مجموع سكان المحافظة (٣٤,٧٪ للذكور و ٩,٧٪ للإناث) .

السلط

كتبها أبو الفداء المتوفى عام ٧٣٢ هـ : ١٣٣١ م والقلة شندي المتوفى عام ٨٢١ هـ : ١٤١٨ م هكذا : (الصلّت) - بألف ولام لازمين في أوله وفتح الصاد المهملة المشددة وسكون اللام وبعدها ثاء مثناة - ؛ وأما اليوم فيكتبونها كما هي مسجلة أعلاه .

يرى بعضهم ان كلمة السلط ، مأخوذة من الكلمة اللاتينية « سالتوس - Saltus » بمعنى الغاية ، والأرجح انها من كلمة « سلطا » السريانية بمعنى الصخر والحجر القاسي . ولا أظنها من « الصلّت » العربية بمعنى البسارز والأملس لأن اسم البلدة ، السلط ، أقدم من الفتح العربي الإسلامي .

وتعتبر مدينة السلط مدينة قديمة إذ اكتشف فيها بعض علائم حصون قد تكون كنعانية أو آمورية ، كما وجد بها آثار من عهد الهراسة .

إن أقدم من سكن بلاد السلط في فجر تاريخها هم الآموريون ، ثم حل محلهم العمونيون - وهم من الأراميين - وقد حارب كل من الآموريين والعمونيين اليهود وعملوا جهدهم للميلولة دون استيلائهم على أوطانهم .

اشتهرت السلط بمنبها منذ أقدم الأزمنة وفي العهد الروماني كانت تصنع منه المحفور الجيدة . والمشهور ان موقع « بِيَقِنْس »^(١) بالقرب من جسر وادي شعيب كان من أملاك أبي سفيان والد معاوية رأس الدولة الأموية .

وقد دخلت السلط ، كما دخل غيرها من البلاد الشامية في حوزة العرب المسلمين . وفي عهد الملك المعظم عيسى^(٢) بن الملك العادل الأيوبي ثار عليه السلطيون فأرسل اليهم حملة قوية بقيادة عامله « أَيْبَك بن عبدالله » فأخذ تلك الثورة وبني قلعتها على قمة أكمة تشرف على جميع البلدة . ولما احتل المغول السلط عام ٦٥٨ هـ : ١٢٦٠ م دمروا هذه القلعة ثم أعاد بناءها الظاهر بيبرس . وقد وصف أبو الفدا السلطَ وقلعتها هذه بقوله :

[وينبع من تحت قلعة الصلت عين كبيرة ويجري ماؤها ، ويدخل بلدة الصلت . وللصلت بساتين كثيرة . وحب الرمان المجلوب منها مشهور في البلاد وهي بلد عامر أهل بالناس]^(٣) وبمثل ذلك وصفها القلقشندي (صبح الأعشى ١٠٦/٤) وقال في آخر وصفه لها « بلدة عامرة أهلة ذات بساتين وفواكه » .

(١) مر ذكرها في ج ١ ق ١ من هذا الكتاب .

(٢) توفي هذا الأيوبي عام ٦٢٤ هـ : ١٢٢٧ م وقد مر ذكره في ج ١ ق ٢ من هذا الكتاب فانظره .

(٣) تعويم البلدان ٢٤٥ .

السلط قبل ١٦٠ سنة

نزل السلط في تموز من عام ١٨١٢ م الرحالة بيركهارت . وما جاء عنها قوله :

[وفي السلط نزلت في بيت أحد معارفي حيث استضفت بسخاء طول مدة اقامتي في هذا المكان .

تقع بلدة السلط على منحدر تل تُتَوَجَّه قلعته وتحيط به من جميع جوانبه جبال شديدة الإنحدار وهي المكان الوحيد المأهول في مقاطعة البلقاء وسكانها مستقلون تماماً ، وقد حاول باشاوات دمشق عدة مرات التغلب عليهم ولكن محاولاتهم باءت بالفشل . وحاصر البلدة عبدالله باشا الحاكم المتوفى حديثاً مدة ثلاثة شهور ولكن دون أن يحقق أي نجاح . ويتألف سكانها من حوالي أربعمائة عائلة مسلمة وثمانين عائلة مسيحية تابعة للكنيسة الشرقية ، وهم يعيشون سوية بمودة ومساواة تامتين ، ويتألف المسلمون من ثلاث عشائر ، الأكراد والعواملة والقطيشات ، ولكل من هذه العشائر حيها المستقل في البلدة ، وعدد شيوخ البلدة البارزين حالياً اثنان ، وهما يعيشان في القلعة ولكن ليست لهما أية سلطة على الباقيين أكثر من السلطة التي يمارسها شيخ البدو على عشيرته ، والقلعة

قد أعاد بناءها بكاملها تقريباً ظاهر العمر المشهور والذي أقام هنا
عدة سنوات ...

والقلعة مبنية على نحو حسن وفيها بضعة مدافع قديمة وهي محاطة بخندق
عريض وفي وسط البلدة نبع صاف ، وله ممر سري تحت الأرض يمتد من
القلعة ، ولا يزال يستعمل في أوقات الحصار . وفي واد ضيق ، يبعد عن البلدة
حوالي ربع ساعة للمشاة ، يوجد نبع آخر يُدعى (عين جيدرو) ومياه
النبع تستعمل في ري البساتين الواقعة على طول الوادي . وإزاء عين جيدرو
كهف واسع منحوت في الصخر لدفن الموتى ، ويؤكد الأهالي انه كان
كنيسة . وفي البلدة مسجد قديم يعتبر الأثر الوحيد فيها . وللمسيحيين كنيسة
صغيرة مكرسة للعدراء ، يقوم بالصلاة فيها كهنان ، يقبض كل واحد منهما
سنوياً من طائفته حوالي أربعة جنهيات استرلينية ...

والقسم الأكبر من أهالي السلط مزارعون ، وقلة منهم حائكو ثياب ،
ويوجد حوالي عشرين حانوتاً تبيع بالجملة بضائع لتجار الناصرة ودمشق وناپلس
والقدس . كما تزود البدو بأصناف اللباس والأثاث . والأسعار أعلى بخمسين
بالمائة على الأقل مما هي عليه في دمشق والمحصول الزراعي يتألف من القمح
والشعير ، وتباع المحاصيل الفائضة عن الحاجة من هذين الصنفين للبدو ، وتزرع
أيضاً كميات كبيرة من العنب الذي يحفف ويباع في القدس ، والأراضي
الصالحة للزراعة تبعد عن السلط مسافة ثمانية أميال على الأقل ، وتقع في
الأراضي المنخفضة المجاورة حيث يستغل المزارعون سيول الشتاء الجارفة .
وفي أوقات الحصاد ينقل السلطيون عائلاتهم إلى مزارعهم تلك حيث يعيشون
في الخيام عدة شهور كالبدو الأصليين . ويقع المخيم الرئيسي في مكان يدعى
(الفحص) على بعد حوالي ساعة ونصف الساعة من جنوب السلط الشرقي .

لأهالي السلط بالاضافة إلى وسائل المعيشة المذكورة آنفاً عدة وسائل أخرى .
ففي تموز وآب يجمعون من جبال البلقاء أوراق السماق التي يجففونها وينقلونها إلى
القدس لاستعمالها في مدايح الجلود ، ويصدر سنوياً ما يزيد على خمسين
حمل من هذه الأوراق ، بسعر خمسة عشر إلى ثمانية عشر غرشاً لكل ١٢٠ رطلاً
انكليزياً (٦٠ كغم) . وان التجار يشترون ريش النعام من البدو ويبيعونه في
دمشق بطريقة تظهر مزاياه الكثيرة .

ان طعام السلطين ولباسهم يعتبر أدنى نوعاً مما اعتاد عليه فلاحو سوريا
الشامية ، فلباسهم وخاصة بالنسبة للنساء ، يقارب لباس البدو ، كما وان لغتهم
تسودها اللهجة البدوية الأصلية . والنفقات العسامة التي يتكبدونها تنحصر
في استضافة المسافرين ، ويوجد لهذا الغرض أربع مضافات ثلاثة منها للمسلمين
وواحدة للمسيحيين وكل من يدخل هناك يعيش كما يجب على أن لا يطول بقاؤه
مدة غير معقولة ، ودون أن يبين الأسباب لمثل هذا التأخير .

ويقيم للغريب مهما كانت صفته فطور وغداء وعشاء مع كثير من فجاجين
القهوة . ويندبح خروف أو عنزة لذوي المكانة من الضيوف ، وفي هذه الحالة
يشارك بعض الأهالي معهم في تناول العشاء . والنفقات التي تتكبدها هذه
المضافات يساهم فيها زعماء العائلات حسب ثروة كل منهم . وكل مضافة لها قيم
يسك الحسابات ويمون المطبخ من الخبزون المشتري بالمبلغ المشترك . وقيل لي ان
كل عائلة ذات مكانة تدفع حوالي خمسين غرشاً في السنة لقيم المضافة . وبلغ
بمجموع هذه الاسهامات ألف جنيه استرليني تنفق على الضيوف ... وبالاضافة
للمضافات تكون كل عائلة مستعدة دائماً لاستقبال أي من معارفها الذين يفضلون
بيتها على المضافة .

وعلى ضوء هذه العلاقات المتبادلة ، يمكن أن يدرك بسهولة ان أهالي السلط

هم أصدقاء للبدو المجاورين ، لأنهم يخشونهم من جهة ويحدون المأوى عندهم من جهة أخرى . ويستطيع السلطيون أن يجمعوا حوالي أربعماية بندقية قديمة ذات زنار وأربعين إلى خمسين حصاناً . وعشيرة بني صخر هي وحدها التي لا تخشى أهالي السلط . بل على العكس من ذلك فان لها اقاوة سنوية صغيرة من البلدة تدفع لها عن طيب خاطر لتأمين المزروعات من غزوات السلب والنهب التي يقوم بها هؤلاء الجيران المرعبون . وبالرغم من ذلك فان المنافسات تنشأ وتكون السلط في الأغلب في حالة حرب مع بني صخر [١] .

وفي القرن الماضي لجأ إلى السلط قاسم الأحمد، أحد زعماء الثورة الفلسطينية ضد ابراهيم باشا المصري كما ذكرنا ذلك في ١٦ ق ٢ من هذا الكتاب .

وفي نيسان من عام ١٨٨٢م نزل السلط ولي عهد بريطانيا (الملك جورج الخامس فيما بعد) وبعد أن صعد إلى جبل يوشع وتمتع نظره بمناظره الجميلة الخلابه غادر السلط في طريقه إلى جرش .

وفي ص ٦٥٨ من الحولية العثمانية الرسمية لسنة ١٣٢٨ هـ : ١٩١٠ م ان بلدة السلط قسبة للقضاء المسمى باسمها ، ويتألف من ٩ قرى و ٢١ مزرعة وثلاث فواح : (مادبا وجيزة وعمان) . وان قائم مقامها هو « عبد الحلیم أفندي » وقاضيا « محمد مطيع أفندي » .

وقد حدثت في الحرب العالمية الأولى ، معارك مريرة في البلقاء وشرق

(١) رحلات بيركهارت ٧٧/٢ - ٨٠ بتصرف .

الأردن بين البريطانيين والعرب من جهة وبين العثمانيين من جهة أخرى . وأخيراً دخلت القوات البريطانية السلط بصورة نهائية في مساء ٢٣ أيلول ١٩١٨ وبذلك انتهى حكم العثمانيين عليها ، كما انتهى حكمهم عن بلاد الشام بعد أن ظل قائماً أربعة قرون .

* * *

ومن حوادث السلط الأخيرة ، قيام الأعداء بغارة جوية ضخمة على السلط وأطرافها بعد ظهر يوم الأحد في ٤ آب من عام ١٩٦٨ بقصد القضاء على قواعد الفدائيين فيها .

وقد أسفرت هذه الغارة الوحشية عن استشهاد خمسة من العسكريين بينهم ضابطان و ٨ من الفدائيين ، من بينهم الشهيد الرائد « فائز محمود حمدان » (١) ، والشهيد الملازم المهندس عمر علي السرطاوي المتقدم ذكره ، فضلاً عن استشهاد أكثر من ٢٠ مدنياً بينهم الكهول والأطفال والنساء .

وقد أتلفت هذه الغارة تربة السلط الممتازة بمخصبها وبساتينها وخيراتها ، كما أحرقت الكثير من أشجارها ومزروعاتها وأحراجها .

* * *

(١) من مواليد عام ١٩٣٧م. درس في عمان ومخرج من كليتها الحربية . ثم تلقى تدريبات عالية في الخارج . وقد احتفل في عمان بلشيع جنازته ، وجنازة غيره من الشهداء أكثر من خمسين الف مواطن .

وينسب إلى السلط :

(١) قاضي القضاة ، بدر الدين أبو عبد الله محمد بن أحمد الهكاري الصلتي الشافعي . أخذ عن أبيه في السلط وكان مدرساً ، ثم قدم دمشق فأخذ عن علماءها . ثم تنقل في القضاء فتولى قضاء بلدته ثم قضاء القدس والحليل و نابلس وأخيراً ولي قضاء حمص . وبها توفي سنة ٧٨٦ هـ . ١٣٨٤ م ولم يكمل الخمسين من عمره (١) .

(٢) الشيخ العارف أحمد الصلتي الشبير بابن المولده . كان من طلاب ومريدي العالم الصوفي « أحمد بن داود » (٢) من أجداد العائلة الحسينية في القدس . وقد ذكرنا نبذة عن هذه العائلة في ج ١ ق ٢ من هذا الكتاب .

(٣) محمد بن عباس بن محمد بن حسين بن محمود بن عباس الشمس الصلتي . ولد سنة ٧٤٥ هـ أو قبلها ولي قضاء غزة مضافاً للقدس . وقبل ذلك ولي قضاء بعلبك وحمص وحماة مراراً . توفي سنة ٨٠٧ هـ (٣) .

(٤) شهاب الدين أبو العباس أحمد بن شمس الدين أبي عبد الله محمد الصلتي الشافعي . ولد سنة ٧٧٦ هـ . وكان رجلاً مباركاً . باشر نيابة الحكم بالقدس مدة طويلة وتوفي عام ٨٥٢ هـ (٤) .

(١) الأانس الجليل وشذرات الذهب ٦/٢٩٢ .

(٢) الأانس الجليل .

(٣) السخاري ، الضوء اللامع ٧ - ٢٧٧ .

(٤) الأانس الجليل .

(٥) العدل تاج الدين عبد الوهاب بن القاضي برهان الدين ابراهيم بن قاضي الصلت الشافعي . كان من أعيان المدول بالقدس . وكان القضاة والحكام يعظمونه . توفي في الرملة عام ٨٧٣هـ^(١) .

(٦) ابراهيم بن عبد الوهاب بن أبي بكر بن أحمد بن محمد التاج الحسيني الصلتي ثم الدمشقي الشافعي توفي بعد سنة ٨٩٧هـ^(٢) .

(٧) ابراهيم القاضي برهان الدين الصلتي الحسيني الشافعي . ولي نيابة القضاء بدمشق . توفي عام ٩١٩هـ^(٣) .

(٨) خليل بن محمد الصلتي الشافعي توفي سنة ٩٣٤هـ عن بضعة وعشرين سنة^(٤) .

(٩) ابراهيم بن موسى الصلتي السيد برهان الدين الحسيني . توفي بدمشق عام ٩٣٥هـ^(٥) .

(١٠) نعمة الصلتي ، الشيخ الصالح . توفي بالسلط عام ٩٤٦هـ^(٦) .

(١) الأنس الجليل .

(٢) الضوء اللامع ١ - ٧٣ .

(٣) الغزي الكواكب السائرة في أعيان المئة العاشرة ١ - ١١١ .

(٤) المصدر نفسه ٢ - ١٤١ .

(٥) الغزي ، الكواكب السائرة ٣/٨٠ .

(٦) المصدر نفسه ٢ - ٢٢٥ .

(١١) عبد الوهاب بن عبد الوهاب السيد تاج الدين الصلبي ثم الدمشقي .
نقيب الأشراف بدمشق . ولد سنة ٥٨٨٥هـ . وتوفي بدمشق عام ٥٩٨٢هـ^(١) .

(١٢) محمد محمود الصلبي أخو عبد الوهاب المتقدم ذكره (رقم ١١) ولد
عام ٩٢١ هـ وتوفي في دمشق عام ٥٩٧١هـ^(٢) .

(١٣) حسن بن محمد بن نصير أو نصر - بفتح النون فيها - ، الشيخ الامام
المقريء المجهود المتقن ، بدر الدين الصلبي . كان يحفظ القرآن مجوداً وقصد للأخذ
منه من سائر الآفاق . توفي بدمشق عام ٥٩٤٣هـ^(٣) .

* * *

وما هو جدير بالذكر ان هناك قرية تحمل اسم « دير السلط » تقع في منطقة
إزرع من محافظة درعا في سورية .

* * *

تقع السلط على خط العرض $٣٥^{\circ} ٢'$ شمالاً وعلى خط الطول $٤٤^{\circ} ٣٥'$ شرقي
غرينتش . وترتفع ٧٩٥ متراً عن سطح البحر .

والمسافات الآتية ، وهي بالكيلومترات ، تبين لك بُعد السلط عن بعض
المدن والمواقع :

(١) الغزي ، الكواكب السائرة ٣/١٧٧ - ١٧٨ .

(٢) المصدر نفسه ٣ - ٢٠٥ .

(٣) المصدر نفسه ٣ - ١٤٠ .

٤٢ :	أريحا	٢٩ :	عمّان
٥١ :	جرش	١٥ :	صُوَيْلِح
٣٧٢ :	الحدود العراقية	٧٧ :	القدس
٣٣ :	جسر الملك حسين	٧٦ :	تَابِلِس
٤٤ :	جسر الأمير عبدالله	٩٢ :	إِرْبِيد
٣٥ :	ناعور	١١٧ :	الخليل
٩٠ :	الرمثا	٨٠ :	رام الله

قال بذكر - Baedeker في ص ١٣٧ من دليله « فلسطين وسوريا » المطبوع عام ١٩١٢ م ان في السلط أكثر من ١٥٠٠٠ نسمة بينهم ٤٠٠ من البروتستانت و ٩٠٠ من اللاتين و ٣٠٠٠ من الأورثوذكس والباقي مسلمون. وقال أيضاً : ان العنب ، وهو ما اشتهرت به السلط منذ القديم ، والزراعة عماد السلطين في مواردهم المالية .

وفي عام ١٩٤٦ م كان في السلط ١٤٤٧٩ نسمة^(١) . وفي احصاءات عام

(١) منيب الماضي وسليمان موسى ، تاريخ الأردن في القرن العشرين ص ٤٤٨ .

١٩٦١ ان هذه المدينة ضمت ١٦١٧٧ نسمة منهم ٨١٢١ من الذكور و ٨٠٥٦ من
الأناث. مسلمون بينهم ٢١٥٧ مسيحياً. وجميعهم يؤلفون ٢٧٩٠ أسرة. كما بلغ مجموع
الأبنية في السلط ، في الاحصاء المذكور ٢٤٦١ بناءً .

وفي ١٩٦٣/١٢/٣١ كان في السلط ١٧٨٩٦ نسمة منهم ٩٠١٧ من الذكور
و ٨٨٧٩ من الأناث .

* * *

الأمطار الهاطلة في السلط لبعض السنين : - بالمليمترات -

١٩٣٤ - ١٩٣٥ : ٧٥٩ مم

١٩٥٤ - ١٩٥٥ : ٢٨٧ مم

١٩٣٥ - ١٩٣٦ : ٣٦٧ر٥ مم

١٩٥٥ - ١٩٥٦ : ٦٤٣ مم

١٩٣٦ - ١٩٣٧ : ٨٢٧ مم

١٩٥٦ - ١٩٥٧ : ٦٥١ مم

١٩٣٧ - ١٩٣٨ : ٩٩٦ مم

وبلغت الأيام الممطرة ٥١ يوماً.

وقد بلغ متوسط سقوط المطر في السلط من عام ١٩٠١ - ١٩٣١ :
٦٧٢ مم .

المدارس في السلط :

لوزارة التربية والتعليم في السلط ، حسب احصاءات عام ١٩٦٦ - ١٩٦٧
المدريسي (١٥) مدرسة منها ست مدارس للبنين - ثانوية واحدة ، واعدادية
واحدة واربع مدارس ابتدائية ضمت ٢٧١٨ طالباً. و ٨ مدارس للبنات - واحدة

ثانوية واعداديتان وخمس مدارس ابتدائية ضمت ١٩٩٥ طالبة ومدرسة صغيرة مختلطة (بها ٢٠ طالباً و ٨ طالبات)^(١) . توزع الأعداد المذكورة إلى المراحل التعليمية الآتية :

المجموع	طالبة	طالب	
٣٢٦٣	١٤٤٤	١٨١٩	المرحلة الابتدائية
٩٧٨	٣٨٧	٥٩١	المرحلة الاعدادية
٤٧٢	١٦٤	٣٠٨	المرحلة الثانوية
—————	—————	—————	
٤٧١٣	١٩٩٥	٢٧١٨	المجموع العام

وفي السلط مدرستان ابتدائيتان لوالة الفوٹ ضمتا ١١٣ طالباً و ١٣٦ طالبة .
وفضلاً عن المدارس المار ذكرها ، ففي المدينة المذكورة (٩) مدارس أهلية
بين ابتدائية واعدادية ضمت جميعها في السنة المدرسية المذكورة (١٩٦٦-١٩٦٧)
٣٩٢ طالباً و ٤٥٢ طالبة .

أي ان مجموع عدد طلاب السلط في مختلف مدارسها بلغ في عام

(١) ضم عدد طلابها وطالباتها لمجموع الطلاب والطالبات .

١٩٦٦ - ١٩٦٧ المدرسي ٣٢٢٣ طالباً و ٢٥٨٣ طالبة (٥٨.٠٦ من الطلاب والطالبات) .

ومما هو جدير بالذكر أن في السلط « مؤسسة الأرض المقدسة للصم والبكم » ، وهي مؤسسة أهلية خاصة أنشئت في عام ١٩٦٤ ، ضمت في عام ١٩٦٧ - ١٩٦٨ الدراسي ٢٦ طالباً و ٧ طالبات يعلمهم ٣ معلمين ومعلمة واحدة .

وأقدم مدرسة عثرنا على ذكر لها في مدينة السلط هي « المدرسة السيفية » لمنشئها الأمير سيف الدين بكتغر والي الولاية سنة ١٧٢٤^(١) .

وقد بلغ عدد الذين يعرفون القراءة والكتابة في مدينة السلط - من سن ١٥ فما فوق - حسب احصاءات ١٩٦١ م (٤١.١٠٪) من مجموع السكان - ٥٥.٤٪ للذكور و ٢٨.٢٪ للإناث^(٢) .

بلدية السلط :

(١) كرد علي ، محمد . خطط الشام / ٦ / ١٣٠ ، دمشق ١٩٢٨

(٢) وبالنسبة للمملكة فقد بلغت ٣٢.٤٪ لمجموع السكان (٥٠.١١٪ للذكور) و ١٥.٢٪ للإناث () .

الجدول الآتي يبين موازنة هذه البلدية لمدة أربع سنوات :

النفقات (بالدينير)	الواردات (بالدينير)	السنة
٣٢ ٧٠٠	١٨ ٠٠٠	١٩٥٦
٣٨ ٣٠٠	٢٦ ٨٠٠	١٩٥٧
٣٥ ٥٠٠	٢٧ ١٠٠	١٩٥٨
٥٨ ٥٠٠	٦١ ١٠٠	١٩٦٥

قبائل بلاد السلط

العُدوان

يلفظونها غلطاً بضم العين . وهي قبيلة من قبائل شرق الأردن القوية والأرجح أنهم عدنانيون من قبائل قيس . قال صاحب صبح الأعشى (٣٤٦/١) : [ومن قبائل قيس ، عدوان - بفتح العين وسكون الدال المهملتين ونون في الآخر - وهم بنو عدوان واسمه الحارث بن عمرو ابن قيس بن عيلان . قال أبو عبيد : وسمي عدوان لأنه عدا على أخيه فسمهم فقتله . قال في العبر : وهم بطن متسع ، وكانت منازلهم بالطائف من أرض نجد نزولها بعد إباد والمعالقة ثم غلبهم عليها ثقيف ، فخرجوا إلى تهامه . وبأفريقية الآن منهم أحياء بادية . وقد عدّ الحمدانيّ عدوان من عرب بركة الحجاز من آل فضّل من عرب الشام ، فيحتمل أنهم هؤلاء وأنهم غيرهم] .

وفي تاريخ شرقي الأردن وقبائلها (ص ١٦٦ و٢٦٨) : [ان البدو ينسبونهم إلى الصويت أمراء عرب الضفير^(١) . . . بيد أن العدوان أنفسهم ليسوا متفقين في الانتساب إلى هذا الأصل] .

(١) اصطدم الضفير ، وبعضهم يلفظها الظفير ، مع بني صخر في نحو منتصف القرن الحادي عشر للهجرة - السابع عشر للميلاد - واضطروهم للتزوج من شرق الأردن والتوجه إلى جنوب العراق . ومنازل الضفير اليوم تقع في المناطق الواقعة بين نجد والعراق . وهي لا تتقيد بها ، فاذا وجدت الربيع في بادية نجد أخصب من بادية العراق نزلتها طلباً للكلاء والخصب .

والضفير اليوم من أشهر قبائل نجد والمراق . وهم في الأصل قبائل متعددة
تضافرت وكونت مجموعة بحيث أصبحت قوة كبيرة ولهذا لم تنسب إلى قبيلة .

والذي نرجح ان العدوان عدنانيون من قيس . عاشت في وقت ما في شرق
الأردن مع الضفير .

وللعدوان شأن كبير في تاريخ شرق الأردن الحديث . وينزلون شتاء في الشونة ،
في غور نمرين ، وصيفاً يقيمون بجوار صويلح وغيرها في جوار عمان .

ومن العشائر التي تتبع العدوان ، الثوابية والبحارات في ناحيتي الكرك
والطفيلة .

وينسب إلى العدوان « نمر العدوان » الشاعر القومي العامي . ونمر هذا
بدوي أمي مضى على وفاته ما يقرب من قرن . وقبره قائم في قرية « ياجوز »
من أعمال عمان ، لقبه بعضهم بلقب أمير شعراء البادية .. بلا منازع .

ذكره المرحوم أديب وهبه ، مدير معارف شرق الأردن ، بقوله : « ومن
أشهر شعراء البادية نمر بن عدوان في عبر الأردن . كانت له امرأة اسمها وضحاء .
تتم بها كما تتم قيس بليلاء فرثاها بعد موتها بعشرات من القصائد ومنها ما فيه
من معان جميلة » (١) .

وذكر هذا الشاعر أيضاً « البدوي المثلث » في كتابه « القافلة المنسية » من
ص ٨٣ - ٩٣ . - . وها نحن ننقل نبذة مما كتبه عن هذا الشاعر : [والواقع ان
منظوم « نمرالعدوان » ضرب من الشعر المعذري العفيف الا انهم فيه ولا فجور ،

(١) كرد علي محمد . خطط الشام ٤ / ١٤٠ .

تفيض مقاطعه بالحب الخالص والوجد البريء الذي يملك على السامع لبه ، ويرقى به إلى طور من أطوار النفس هو (الهيام) بعينه ، فيصوره في شعر عذب لذيذ يغري الباحث على مدارسته وتلاوته [.

وينقل « البدوي الملم » ما كتبه مؤلف « خمسة أعوام في شرقي الاردن » عن الشاعر نمر العدوان قوله : [الشاعر المجيد منحة الدهر وشرف البادية هو « نمر العدوان » . ومن أسباب عظمته وشهرته وتناقل شعره بين العرب براءة تصويره لعواطف القلب ومشاعر الحزن وهو مبتكر الشعر الرثائي في شرقي الأردن والشعراء من بعده يتأسون خطاه وأسلوبه ، وشعره عود يثمن في الصحراء بأنغام شجية يترنم بها الأعراب في تلالهم ووهادهم وكان له حظ كبير من الهموم وقسط وافر من الأحزان والتعاسة لفقده زوجته « وضحاء » وقد كانت أسيرة حياته ومنية فؤاده وموضوع سروره وكآبته [.

وكان الاستاذ « البدوي الملم » قد استطلع رأي العلامة الاستاذ عيسى اسكندر المعلوف حول المستشرقين الذين عنوا بآثار (نمر) فأجابته العلامة بقوله : [ترجم كثير من المستشرقين الشعر القومي العامي ، ومن ذلك شعر (نمر العدوان) ، وأقدم على فعل ذلك المستشرق الألماني (Wetzstein) فنصل بروسيا في دمشق عام ١٨٦٠ فقد نقل قصيدة من قصائد « نمر » إلى الألمانية بشرح وافٍ مفصل وفعل مثل ذلك الأميركي الألماني (Spoer) الذي ترجم من قصائد (نمر) منتخبات نشرتها (مجلة الشركة الألمانية الشرقية) وانتخب زميلي في الجمع اللغوي الملكي بالقاهرة البروفسور (A. Sittman) أربع قصائد هامة من شعر (العدوان) ترجمها إلى الألمانية وشرحها شرحاً واضحاً وساعده على حل الألفاظ العامية البدوية خادمه (بطرس) من قرية (جزين) لبنان وسينشرها قريباً .

عباد

تتألف قبيلة عباد من عدة عشائر لا ينتمون إلى أصل واحد . وهذه العشائر المختلفة النسب تعود إلى نجد والحجاز والجولان والحويطات وبلاد غزة وغيرها .

وتقيم هذه العشائر في « العرضة » و « وادي السير » و « عيرا » و « يرقا » و « ماحص » و « غور دامية » وغيرها .

ومن عشائر غور بلاد السلط « القرضة » وهي عشيرة كبيرة عرفت بولائها الشديد للعدوان ومنازلها بالفور وصويلح . و « المشالحة » وتقيم هي مع أقسامها المتعددة في غور دامية .

عشائر السلط

أولاً : العشائر الاسلامية :

أ - الذين يعودون بأصلهم إلى فلسطين : نزحت العشائر الآتية من منازلها في الخليل وقضاها واستقرت في السلط . بعضها نزلها من نحو ٢٠٠ سنة والبعض الآخر من نحو ٣٠٠ سنة وهذه العشائر هي :

الحياصات والدبابسة ويعودون بأصلهم إلى قرية « يطة » والنسور والحمايرة نسبة إلى آل الحموري العائلة الوجيهة في الخليل^(١) . ولهم أبناء عم في بعض قرى الأردن ؛ والفواعير والقطيشات ويذكرون انهم حسينيون .

ونزح من فلسطين إلى السلط أيضاً عشائر العمارة ولهم أقارب في كفرعوان من أعمال إربد قدموا إلى شرق الأردن من نواحي القدس ، و « الخليفات »

(١) يقول آل الحموري ان اسمهم ذكر في الأئس الجليل باسم « التدمري » .

وأصلهم من إحدى العشائر البدوية الفلسطينية وينضم إليهم العنساوة وأصلهم من عين سيناء . و « الرمامنة » نسبة إلى قرية « رمثون » ، من أعمال رام الله وقد استقروا في « أم جوزة » شمالي السلط .

ب : العشائر التي تعود بأصلها إلى الجزيرة العربية : الجزازية ، ويذكرون انهم من قبيلة ولد علي من الرولة . - ولهم أبناء عم في كفر الديك . - نزلوا في بادىء أمرهم « الجزازة » بجوار جرش وإليها نسبتهم . و « الخريسات » ، قدم جدهم من الحجاز ، نزل ومن معه وادي خريس بعمان ومنه اسمهم . استقربعضهم في السلط وغيرهم في إربد « والحدابدة » وهم أشرف من أعقاب « الحسين بن علي » رضي الله عنهما . والعربيات ، ويعودون بنسبهم إلى « شمر » من قبائل نجد . وتنتشر شمر اليوم ، فضلاً عن نجد ، في العراق وفي بلاد الشام ومصر . وشمر هذه هي « طيء » العصور القديمة . وتكثر في فلسطين القبائل والعائلات التي تعود بنسبها إلى طيء كثيرة ملحوظة . كما تكثر فيها الأماكن التي ما زالت تحمل أسماء من نزلها من القبائل الطائية إلى يومنا هذا .

ومن عشائر السلط : الزعبية وقد قدموا من حوران وجبل عجلون وذكرونا نبذة عنهم في مكان آخر من هذا الكتاب . والعطيات وأصلهم من دير عطية بضواحي دمشق والعوامل ، نزلوا السلط من القسطل . والحيارات ، نسبة إلى جدهم « حيار » الذي كان أميراً على العرب في عام ٧٥٢ هـ . نزلوا السلط من قريتي صمد وايدون من أعمال إربد . والحياريون من « طيء » من القحطانية . راجع ما كتبناه عنهم وعن أبناء عمهم في فلسطين وغيرها في الجزء الأول القسم الأول من هذا الكتاب .

ومن أمراء الحياريين « مدلج بن ظاهر الحيارى » أمير عرب الشام . وقد كان ذا قوة ويطش يمسك الدرهم من الفضة باصبعيه ويفركه فيذهب نقشه

وفيت الحنطة بين أصابعه . مات عام ٩٤٥ هـ بقرية من قرى حماة^(١) .

وغيرهم من العشائر

ثانياً : العشائر المسيحية :

أ - الذين يعودون بأصلهم إلى دمشق : التواضعة ، نسبة إلى تادرس والشرابشة ، ولهم أقرباء في الكرك وبعض قرى إربد وحمص وجبل الدروز وغيرها .

ب - الذين يعودون بأصلهم إلى حوران (بما فيه جبل الدروز) : الدبابنة ولهم أبناء عم في الكرك وفي الحصن . والقراقشة^(٢) ، ولهم أبناء عم في الكرك (الكرادشة) والناصرية (كردوش) والحصن من أعمال إربد . قال مؤلف تاريخ الناصرة (ص ٢٤٧ - ٢٤٨) « والمرجع ان أصل أسرة « كردوش » من حوران وكل ما قدرت أن أقف عليه من أحد شيوخهم موسى الكردوش الذي هو الآن من أكبر شيوخ الناصرة سناً . ان اقدم الجدود هم سابا واندراس ولطف . ولعلمهم أولاد ميخائيل الكردوش المذكور في السجل الفاهومي سنة ١٢٢٣ هـ : ١٨١٨ م » .

و « المشاشفة ومنهم الزعامطة وهم أيضاً من حوران . و « القعاورة » أو « آل قموار » . وهم غسانيون ولهم فروع في الناصرة ونصف جبيل والسلط وعمان والفحميص . قال مؤلف تاريخ الناصرة (ص ٢٤٥ - ٢٤٦) عن آل

(١) الكواكب السائرة في أعيان المئة المائنة ٢/ ٢٥٠ ،

(٢) يعرف القراقشة في حوران باسم « آل فلوح » وأصلهم من « صلخد » ويقال إنهم من أصل غساني .

قعوار ما يأتي : [من أهم أسر الناصرة ... أصل الأسرة من الدير (قرب الفحيص) ومنه جاء فرع إلى القسطل ومنه جاء فرع إلى الفحيص بجوار السلط وكلها في البلقاء . وتكنى فرع الفحيص بالساري ومنه تفرعت فروع إلى جهات أخرى منها فرع في نصف جبيل كنيتم فيها الساري ، منهم الدكتور حبيب سالم أحد العشرة أعضاء للمجلس الاستشاري الأول للمندوب السامي البريطاني بعد الاحتلال توفي في نابلس . وفرع جاء إلى أم جبيل الآن خربة بين تاور وعين ماهل ، ومن أم جبيل جاء منصور قعوار في أيام ظاهر العمر واستوطن الناصرة ... وكان مطانس قعوار شيخاً على الروم في حكم سليمان باشا ونسله الآن في السلط من أهم الأسر فيها] .

و « الحدادين » ، وهم قسمان : أورثوذوكس وأصلهم من حوران والقسم الثاني البروتستانت غسانيون ولهم أبناء عم في بعض القرى اللبنانية ، وفي محافظة إربد والسلط .

جـ - اللبنانيون : وهم « الفواخرية » ، نزلوا بلاد السلط منذ أكثر من ٣٠٠ سنة .

د - الفلسطينيون : وهم « البشارات » فرع من عائلة (القرية) بنابلس . وقيمون في السلط وعمان وغيرها .

هـ - الأردنيون : « القهاقة » ، يقال ان جدهم كان يقطن في الدير بجوار « الفحيص » . وفي القرن الماضي نزل أحدهم « الناصرة » ويعرفون فيها باسم « دار الحاج » . و (النبور) ، ويقال ان أصلهم من (الرّبة) من أعمال الكرك . نزل بعضهم السلط وهم النبور وغيرهم إلى حوران ومنها إلى مرجعيون ويعرفون فيها باسم (بيت نايفة) نسبة إلى إحدى جداتهم .

ويقسم النبور الذين نزلوا السلط إلى ثلاث فرق: النبور والجوابة والحخاترة.
قال حنا حردان الخوري مؤلف الأخبار الشبية عن العيال المرجعيونية
والتيمة - ص ٥٠٧ - :

[تتمتع فرق النبور بمكانة اجتماعية عالية في شرقي الأردن وبالأخص آل جابر
الذين يتزعمهم كبيرهم سعيد باشا أبو جابر المقيم في يادودة الخاصة بهم . أما
منازلهم في السلط فمشهورة وقد نزع معظمهم إلى عبان حيث يتمتعون
باحترام الجميع] .

ومن قرى المحافظة ومواقعها التاريخية :

(١) تَلَيْلَات الفَسُول : تنخفض ٣٠٠ متر عن سطح البحر وتقع على
بعد نحو ستة كيلومترات للشرق من جسر الأمير عبدالله (جسر سوية سابقاً) ،
كما تبعد مسافة ثلاثة كيلومترات للجنوب من (وادي أبو غروبة) .

وقد كتبنا نبذة عن هذه المدينة القديمة الراقية والكبيرة ، والتي لا نعرف
اسمها القديم ، في ج ١ ق ١٦ من كتابنا هذا فراجعه .

نقب في هذه التليلات بين عامي ١٩٢٨ - ١٩٣٨ العالمان اليسوعيان
(مالون - Mallon وكوبل Koppel) وقد جاء في بعض تقاريرهما ما يلي :

[... ان هذه الحضارة تعود إلى العصر البرونزي القديم وأوائل العصر
البرونزي المتوسط - أي من القرن العشرين قبل الميلاد - وقد وافق على هذا
الرأي كل أمري شاهد حفرياتنا . وأخيراً وجدنا على سطح الأرض سقاير عربييه ،
وجد في احداها زجاج يشبه ما يصنع اليوم في الخليل . كما كان يشاهد على
على سطح الأرض الفخار البيزنطي بكميات قليلة ... وهكذا فان تاريخ هذه

المدينة ينتهي في القرن العشرين قبل الميلاد ولكن بدء تاريخها لم يعرف بعد^(١). وجاء في تقرير آخر : [... ان شعباً رسم هذه الفنون ليس شعباً يكافح لأجل القوات فقط . بل انه شعب شبعان بل ومترف غني ناجح في سلام . هذا توفر في غور الأردن في الألف الثالث قبل الميلاد]^(٢) .

ويرى مالون - Mallon ان تليلات الغسول هي سدوم وعمورة والله أعلم .

(٢) الرامة : تقع في الشمال الشرقي من تليلات الغسول . وإليها نسب الغور المسمى باسمها . بلغ عدد سكانها في عام ١٩٦١ (١٣١٧) نسمة - منهم ٦٩٣ من الذكور و ٦٢٤ من الإناث - جميعهم مسلمون بينهم مسيحي واحد . بها مدرسة ابتدائية اعدادية واحدة للبنين ضمت في عام ١٩٦٦ - ١٩٦٧ (٣٣٠) طالباً .

يعود « تل الرامة » بتاريخه إلى العصر اليوناني - الروماني . وقد عرفت الرامة في ذلك الزمن باسم Betha - Rawthà ، بنى فيها هيرودوس الكبير قصرأ جميلاً هدمته الحرائق في عام ٤ ق.م . وفي أيام هيرودوس أنتقياس أعيد بناء القصر وما احترق من أحياء المدينة . ودعاها هيرودوس هذا باسم « ليفياس - Livias » ، باسم زوجة الامبراطور الروماني « أوغسطس » أم الامبراطور طيباريوس . إلا ان هذا الاسم الجديد لم يتغلب على اسمها الآرامي القديم . وبقي الناس يدعونها « بيت رمثا » الذي حرف إلى « الرامة » . و « رمثا » جمع لكلمة « رامة » السريانية ، بمعنى العالي والمرتفع وأيضاً بمعنى بركة أو صهريج لجمع ماء الشتاء . ونحن نرجح ان معنى اسم البلدة السرياني هو بيت البيركة ، لوقوع الرامة في الغور وعلى الوادي المسمى باسمها .

(١) العابدي محمود ، الحفريات الأثرية في شرقي الأردن ١٩٢٧ - ١٩٦٢ ص ١٤ .

(٢) نفس المصدر ص ١٥ .

ذكرها ياقوت (١ / ٥٢٠) باسم « بيت رامة » ، قرية مشهورة بين غور الأردن والبلقاء .

وفي فلسطين ولبنان مواقع كثيرة تحمل اسم « الرامة » أو « رام » بمعنى المكان العالي أو المرتفع .

وللشرق من « الرامة » يقع « تل إكثَنُو » - ١٤١ متراً ، يرجح ان بلدة « بيت هارام » بمعنى بيت العلو ، التي غار عليها اليهود بقيادة يوشع بن نون في القرن الثاني عشر قبل الميلاد ، كانت تقوم عليه .

(٣) جَلْعَد : تقع في الشمال الشرقي من السلط . لعلها تحريف لكلمة « جَلْعَاد » بمعنى صلب أو خشن . و « جلعاد » الاسم القديم لـ (جبال عجلون) ، خلد في هذه القرية المتواضعة ، وفي « جَلْعَد » اليوم ٢٣٩ نسمة - ١١٨ من الذكور و ١٢٠ من الإناث - وجميعهم مسلمون .

(٤) دير علاء : تقع على خط العرض ١١° ٣٢' شمالاً وعلى خط الطول ٣٧° ٣٥' شرقاً ، على انخفاض ٢٢٤ متراً تحت سطح البحر . كما تقع في غور أبي عبيده وللشمال من نهر الزرقاء . تبعد نحو ٨ أميال للشمال من جسر دامية . يقطنها حسب احصاءات عام ١٩٦١ (١١٩٠) نسمة - ٦٠٩ من الذكور و ٥٨١ من الإناث - مسلمون بينهم ٩ من المسيحيين . بها مدرسة ابتدائية - اعدادية للبنين بلغ عدد طلابها في عام ١٩٦٦ - ١٩٦٧ المدرسي ١٧٦ طالباً . وفي دير علا أيضاً مدرسة لوكالة الغوث ، ابتدائية كاملة ضمت في السنة المدرسية المذكورة ٥٣ طالباً و ١٢٨ طالبة .

وقد بلغت أعلى درجة للحرارة في دير علاء ، خلال السنوات ١٩٥٩-١٩٦٥ : ٤٥٫٧° مئوية وذلك في حزيران من عام ١٩٦٥ وأدنى درجة كانت ٥٫٠° مئوية

في كانون الثاني من عام ١٩٦٤ والجدول الآتي بين لك كمية الأمطار الهاطلة. في هذه القرية الواقعة في الغور ، للسنوات الخمس الأخيرة :

١٩٦٠ - ١٩٦١	٢٩٠	مليمتراً .
١٩٦١ - ١٩٦٢	٢٨٤	» .
١٩٦٢ - ١٩٦٣	٢٣٣	» .
١٩٦٣ - ١٩٦٤	٣٣٧	» .
١٩٦٤ - ١٩٦٥	٣٠٤	مليمترات .

و « علا » قد تكون تحريف (علا لا) بمعنى الغلال والمحاصيل ، وجذر (علل) في الآرامية يفيد الحصاد وجمع الغلال .

والمعروف ان قرية « سكوٲٲ » ، بمعنى مظلات ، من أعمال مملكة « سيحون - Sihon » الآموري كانت تقوم على « تل دير علا » .

وللشرق من « دير علا » تقع بقعة « تلول الذهب » ، الارجح ان « فنوثيل » ، بمعنى وجه الله، التي كانت لمدة قصيرة عاصمة للمملكة الاسرائيلية ، أقيمت على البقعة المذكورة .

(٥) ضرار : تقع على بعد كيلومتر واحد للشمال من دير علا . ضمت في عام ١٩٦١ م (٦٥٠) نسمة ، بينهم ٣٣٨ من الذكور و٣١٢ من الاناث . ودعيت بهذا الاسم نسبة إلى « ضرار بن الأزور » الصحابي المدفون فيها. وقد شهد رضي الله عنه اليرموك وفتح دمشق وكان شاعراً مطبوعاً . ذكرنا لمعة عنه في الجزء الأول القسم الأول من هذا الكتاب .

وفي « ضرار » مدرستان ابتدائيتان واحدة للبنين والثانية للبنات . ضمتا في عام ١٩٦٦ - ١٩٦٧ المدرسي ٤٥ طالباً و ٢١ طالبة .

(٦) أم الدنانير : قرية تقع في الشمال الشرقي من السلط . بها ١٩٣ نسمة - ٩٢ من الذكور و ١٠١ من الإناث - وجميعهم مسلمون . بها مدرسة للبنين ضمت في عام ١٩٦٦ - ١٩٦٧ المدرسي ٤٥ طالباً .

ظهر في أحد بيوت « أم الدنانير » جرة مملوءة بحب القمح الذي حافظ على حجمه وشكله ولو انه تفحم . ولقد دلت الأواني الفخارية على انه من العصر الحديدي حوالي ١٠٠٠ سنة ق.م. ووجدت بنفس المكان الأجران الحجرية التي كانت تهرس فيها الحبوب^(١) .

(٧) صافوط : قرية صغيرة تقع في الشرق من السلط وفي ظاهر قرية صويلح الشمالي . ترتفع ٨١٥ متراً عن سطح البحر . بها ٤٢١ نسمة . - ٢١٥ من الذكور و ٢٠٦ من الإناث - مسيحيون بينهم ٧٧ مسلماً .

لعل « صافوط » تحريف لكلمة « صِفْتَا » السريانية بمعنى الطرف والحافة . وظهر من الخلفات الأثرية ان « تل صافوط » هجر من العصر الروماني . فاذا رجعنا بتاريخه إلى الورا فاننا نصل إلى سنة ١٧٥٠ ق.م^(٢) .

وتضم صافوط ثلاث مدارس ابتدائية : واحدة تشرف عليها وزارة التربية والتعليم ضمت ٣٦ طالباً . والثانية تشرف عليها بطريكية اللاتين تضم ١٣

(١) العابدي محمود ، الحفريات الأثرية في الأردن وفلسطين خلال ١٩٠٠ - ١٩٥٩ ص ٢٩ .

(٢) نفس المصدر ص ٢٩ .

طالباً و١٧ طالبة والثالثة تابعة لبطيريركية الروم الاورثوذكس بها ٢١ طالباً
و٢٤ طالبة - احصاءات عام ١٩٦٦ - ١٩٦٧ المدرسي - .

(٨) تل الحَمَّة السمرام : يقع في ظاهر « تل إكتنوه » الجنوبي الشرقي .
ينخفض ١١٣ متراً عن سطح البحر . كانت تقوم عليه بلدة « آبيل شطيم » بمعنى مرج
السنط ، التي أرسل منها يوشع بن نون القائد اليهودي جواسيسه إلى أريحا قبل
الغارة على فلسطين .

(٩) سُوَيْمَة : تقع على وادي الطرفاء الشتوي ، وعلى بعد نحو كيلومترين
للشمال من البحر الميت تضم ٣١٥ نسمة - ١٧٠ من الذكور و ١٤٥ من الاناث -
جميعهم مسلمون بينهم مسيحي واحد . بها مدرسة ابتدائية للبنين . بها حسب
احصاءات عام ١٩٦٦ - ١٩٦٧ - ٤٥ طالباً .

ان بلدة « بيت يشموت » ، بمعنى « بيت القفار » ، كانت تقوم على « تل
العظيمي » الواقع في جوار سويمة . وقد تعرضت « بيت يشموت » لغارات
« يشوع بن نون » اليهودي في القرن الثاني عشر قبل الميلاد .

(١٠) نِمْرَيْن : تقع في القور المسمى باسمها . بلغ عدد سكانها في عام ١٩٦١ :
(١٠٩) نفوس منهم ٦٦ من الذكور و ٤٣ من الاناث . جميعهم مسلمون .
ظن بعضهم ان بلدة « بيت نيمرة » ، بمعنى بيت الماء الصافي العذب ، أو
« بيت النمورة - جمع نمر - » القديمة كانت تقوم على بقعة نمر بن اليوسف ورواه
آخرون ان « بيت نمر » كانت تقوم على « تل بلسينبل » - تصغير بلبل - المجاور ،
الواقع إلى الشمال من البحر الميت بعشرة أميال ، وإلى الشرق من نهر الاردن
بثلاثة أميال . وقد تعرضت « بيت نمر » كغيرها من المدن المار ذكرها لهجمات
اليهود الوحشية ، بقيادة يوشع بن نون .

وفي قرية نمرين ، وأحياناً تذكر باسم « غور نمرين » مدرستان ابتدائيتان ،
 يداوم عليها البنون والبنات من البدو ومن العائدين المقيمين في الجوار ، فضلاً
 عن بني وبنات القرية نفسها ، ضمت المدرستان حسب احصاءات ١٩٦٦-١٩٦٧
 المدرسي ٢٠٣ طلاب و ٨٧ طالبة .

(١١) الشونة الجنوبية : قبل لها الجنوبية تمييزاً لها عن سميتها الشمالية من
 محافظة إربد . وتعرف أيضاً باسم « شونة نمرين » لوقوعها على وادي نمرين .
 ولما كانت هذه البلدة مركزاً لقبيلة العدوان القوية تدعى أيضاً باسم « شونة
 العدوان ». تقع الشونة الجنوبية على بعد ٨ كيلومترات للشرق من « جسر الملك حسين » ،
 كما تبعد ٥٥ كم عن عمان . بلغ عدد سكانها في عام ١٩٦١ (١٠٨٢) نسمة - ٥٦٣
 من الذكور و ٥١٩ من الإناث - مسلحون بينهم ٢٧ مسيحياً يؤلفون جميعهم
 ٢١٣ أسرة . وفيها أيضاً ٣٢١ بناءً . وفي الشونة مدرسة ثانوية كاملة ،
 ضمت في صفوفها الابتدائية والاعدادية والثانوية ، في عام ١٩٦٦-١٩٦٧ ٥٥٥
 طالباً . وأما مدرسة البنات فيها فهي اعدادية ضمت في السنة المذكورة
 ١٦٦ طالبة .

وقد بلغت الامطار الساقطة في الشونة خلال ثلاثة أعوام كما يأتي :

على ارتفاع ٢٣٠ متراً	١١٥٤ مم	: ١٩٥٥ - ١٩٥٤
	١٧٥٥ مم	: ١٩٥٦ - ١٩٥٥
	١٩٧٦ مم	: ١٩٥٧ - ١٩٥٦

وبلغت واردات بلدية الشونة في السنة المالية المنتهية في ٣١/٣/١٩٦٥ (٩٥٠٠)
 دينار ونفقاتها بلغت ٥٦٠٠ دينار .

و «الشونة» تحريف لكلمة (شوني) المصرية القديمة وهذه بمعنى « مخزن الفلّة » وجمعها « شُون » . و « شُونَة » أيضاً اسم لنوع من السفن الحربية الكبيرة القديمة وجمعها « شوان » . وهي مصرية قديمة .

(١٢) الكرامة :

موقع نزله العائدون الفلسطينيون بعد نكبتهم في عام ١٩٤٨ م ؛ يقع في غور الكبد للشمال من الشونة الجنوبية ؛ وعلى بعد كيلومترات قليلة من نهر الأردن ، يضم آلاف العائدين .

اشتهرت الكرامة بمركتها الدامية في ٢١/٣/١٩٦٨ م ، وقد أراد العدو منها أن يحطم معنويات الجيش الأردني والشعب ؛ وان يدمر المساومة العربية ومواقع فدائيتها . الا انه باء بالفشل الذريع . فبقيت الروح المعنوية عالية والتصميم على النصر أقوى مما كان عليه بمراحل . كما تصاعدت مظاهر مقاومة الفدائيين وانتشرت مواقعهم في أماكن متعددة من الوطن العربي والوطن السليب ، وأكدت الدور الفعال الذي يقوم به الفلسطينيون في رفضهم الهزيمة وتصميمهم على استرداد بلادهم .

أخذ العدو في صباح يوم الخميس في ٢١/٣/١٩٦٨ م يعبر بدباباته وآلياته وقنابله ومدافعه وطياراته وآلاف جنوده نهر الأردن ، ثم بدأ بتطويق البلدة وبعد أن أحكم تطويقها بقواته المظلية التي أنزلها على التلال المحيطة بها ، أخذت دباباته الثقيلة تدخل البلدة الا أنهم لم يجدوا أحداً في مخيماتها .

وقد وصف الصحفي الألماني « ايتريش شترومان » مراسل صحيفة (دي تسيت) هذه المعركة بقوله :

(١) ان المسافة بين هذا الجسر واريحا هي ٤٢ كيلومتراً .

[في الساعة الخامسة وأربعين دقيقة من صباح ٢١/٢ آذار ، شرعت مئات الدبابات الإسرائيلية تجتاز الضفة الشرقية لنهر الأردن بعد أن مهدت لها المدفعية الإسرائيلية طريقها بقصف كثيف مركز على المواقع الأردنية .

وفي نفس الوقت تقريباً نشطت طائرات القتال وقاذفات القنابل الإسرائيلية للعمل وشرعت تلقي قنابلها في كل مكان ، فيما كانت عشرات الطائرات العمودية « الهليكوبتر » تقذف الجنود المظليين في منطقة الكرامة .

وفي البداية سارت العمليات وفقاً لما كان مقدرأ لها ، وحسب المخطط الذي وُضع لها في غرفة العمليات العسكرية بتل أبيب .

فقد شرع جنود المظلات يشطون شوارع المنطقة ولشدة دهشتهم لم يجدوا أحداً في الخيم ... ولكن فجأة بدأت نيران الفدائيين تلتهمهم .

وكان الفدائيون قد تركوا أعداءهم يتوغلون في المنطقة . ثم اندفع قسم منهم فطوق الإسرائيليون بينما اشتبك قسم آخر مع القوات الغازية بالأيدي ورؤوس الحراب والمدى وحقق بالأسنان ، ولا تزال آثار أسنان الفدائيين وأظافرهم تبدو بوضوح على وجوه الجرحى الإسرائيليين ، دليلاً ظاهراً على مدى حقد العرب على العدو الذي دخل ديارهم [.

وهكذا وبعد معركة استمرت أكثر من خمس عشرة ساعة انتصر العرب على عدوهم انتصاراً كبيراً واضطروه للعودة من حيث أتى جاراً معه أذيات الخيبة والفشل .

ان معركة الكرامة التي سطر فيها الفدائيون والجيش الأردني أروع صفحات البطولة كانت نقطة مشرقة في اللحظات الحانقة التي أعقبت هزيمة حزيران ١٩٦٧ المخزية وقدّر بعضهم خسائر العدو بنحو ٧٠٠ بين قتل وجريح وعطب وتدمير نحو ١٠٠ دبابة ومصفحة وآلية .

معركة الكرامة استمرت ١٥ ساعة . استطاع خلالها ٥٠٠ فدائي تساندهم المدفعية الأردنية بالتصدي لـ (١٨٠٠٠٠) جندي اسرائيلي .

وهي معركة (أي معركة الكرامة) سيذكرها التاريخ كنقطة تحول هامة عقب هزيمة حزيران ١٩٦٧ مباشرة في تأكيد دور المقاومة الفلسطينية والصمود العربي .

(١٣) غور دامية : يعرف الغور الواقع في الجنوب من نهر الزرقاء ، قبل انصبابه في الأردن ، باسم « غور دامية » . تنخفض قرية « دامية » ، التي نسب اليها الغور ، ٢٩٣ متراً عن سطح البحر . وتبعد مسافة قليلة عن جسر دامية ، المبني على نهر الأردن . في القرية ٤٨٣ نسمة . بينهم ٢٧٠ من الذكور و ٢١٣ من الإناث . جميعهم مسلمون بينهم مسيحيان . وفي دامية مدرستان واحدة للبنين بها صف اعدادي والثانية للبنات . ضمتا في عام ١٩٦٦ - ١٩٦٧ م (١٢٥) طالباً و ٦٢ طالبة .

بلغ متوسط سقوط المطر في « جسر دامية »^(١) من عام ١٩٠١ - ١٩٣٠ م (٢٠٨) مم .

والراجح ان بلدة (آدام) بمعنى أحمر ، القديمة كانت تقوم على «تل دامية» الواقع في ظاهر القرية الغربي وعلى مسيرة تقل عن الميل للجنوب من مكان اتصال نهر الزرقاء بنهر الأردن .

ولعل دامية هي (آدامي) - بالفتح والقصر - التي ذكر صاحب معجم البلدان ١٢٥/١ بأنها من ديار قُضاعة بالشام .

(١٤) الفُحَيْنِص : تقع في الجنوب الشرقي من السلط ، على مسيرة نحو ٢٠ كم من عمّان . ترتفع ٨٥٠ متراً عن سطح البحر . بها حسب احصاءات عام

١٩٦١ م (٢٩٤٦) نسمة - ١٤٩٠ من الذكور و ١٤٥٦ من الاناث - بينهم ٥٥٥ مسلماً و ٢٣٩١ مسيحياً .

وفي قرية الفحيص مدرستان : واحدة للبنين وهي اعدادية - ابتدائية ضمت في عام ١٩٦٦ - ١٩٦٧ م ١٤٥ طالباً والثانية للبنات ، ابتدائية ، بها ٢٨ طالبة .

وفي القرية أيضاً سبع مدارس أهلية . ضمت بين صفوفها الإعدادية والابتدائية والروضة ٢٩٣ طالباً و ٤٤٩ طالبة .

أي ان مدارس قرية الفحيص ضمت في عام ١٩٦٦ - ١٩٦٧ م المدرسي ٤٣٨ طالباً و ٤٧٧ طالبة

وفي الفحيص مصنع للاسمنت أقيم في عام ١٩٥٤ م بلغ إنتاجه في السنين الأخيرة كما يلي :

١٩٦٢	٢٣٥٠٢٧٧ طناً .
١٩٦٣	٢٨٥٠٢٧٨ .
١٩٦٤	٣٠٧٠٧٩٤ .
١٩٦٥	٣٠٥٠٠٩٠ .

وفي الفحيص بلدية بلغت وارداتها في السنة المالية المنتهية في ٣١/٣/١٩٦٥ م ٧٧٠٠ دينار ونفقاتها ٤٠٠٠ دينار .

(١٥) الوُثْمَان :

تقع في الشمال الشرقي من السلط . يرتفع ٦٨٠٥ أقدام عن سطح البحر بها

٢٩٣ نسمة - ١٤٧ الذكور و ١٤٦ الاناث - جميعهم مسلمون، بينهم مسيحي واحد. سكانها من التركان نزلوها حوالي عام ١٨٧٤ م . وقد ذكرنا نبذة عن هذا الشعب في ج ١ ق ١ و ج ١ ق ٢ من هذا الكتاب . وفي القرية مدرسة ابتدائية ضمت ٣٧ طالباً .

(١٦) الرميمين :

لعلها تصغير لكلمة (راومين) السريانية على الطريقة العربية . وراومين بمعنى المرتفعات . قرية تقع في الجنوب من قرية « الرمان » كما تقع في الشمال من « أم الدنانير » . ترتفع ٥٣٥ متراً عن سطح البحر . ذكرها « بدكر » في دليله لعام ١٩١٢ م ان بها ١٢٠ لاتينياً ولهم كنيستهم و ١٥٠ اورثوذوكسياً ولهم مدرسة وكنيسة .

وفي عام ١٩٦١ م بلغ عدد سكانها « ٤٩٠ » شخصاً بينهم ٢٢٢ مسلماً و ٢٦٨ ومسيحياً . ومن حيث الجنس - ٢٤٢ ذ . و ٢٤٨ ث - .

وفي الرميمين أربع مدارس : اثنتان تابعتان لوزارة التربية والتعليم ضمتا ٦٧ طالباً و ٢٥ طالبة . وثالثة تشرف عليها الطائفة اللاتينية بها ٤٥ طالبة . والرابعة تشرف عليها الطائفة الأورثوذوكسية بها ١٢ طالباً و ١٥ طالبة - احصاءات ١٩٦٦ - ١٩٦٧ م .

(١٧) يرقا :

تقع في الجنوب من السلط . ترتفع ٦٤٥ متراً عن سطح البحر . بها ٤٦١ نسمة - ٢٤٢ ذ و ٢١٩ ث - مسلمون . وفي يرقا مدرستان ابتدائيتان واحدة للبنين والثانية للبنات ضمتا في عام ١٩٦٦ - ١٩٦٧ م (٨٨) طالباً و ٣١ طالبة .

و « يرقا » قرية من أعمال عكا .

(١٨) عيرا :

تقع في الجنوب الغربي من السلط . مرتفع ٥٨٠ متراً عن سطح البحر . بها
٦٥٥ نسمة - ٣٢٦ من الذكور و ٣٢٩ - من الإناث . مسلمون . وفي القرية مدرسة ابتدائية
للبنين ضمت في عام ١٩٦٦ - ١٩٦٧ م (٨٣) طالباً .

و « عيرا » كلمة سريانية بمعنى « المستيقظ » و « النابه » وقد تكون من
« عير » بمعنى مدينة .

واستقر « الصلاحيون » الذين قدموا من جهات غزة ، قبل نحو قرنين من
الزمن في قريتي « عيرا » و « يرقا » .

أهم المراجع

أولاً : المراجع العربية

- ١ - القرآن الكريم .
- ٢ - الأحاديث النبوية الشريفة .
- ٣ - ابن الأثير ، علي بن محمد . الكامل في التاريخ . المجلد الثامن .
دار صادر - دار بيروت . بيروت ١٩٦٦ .
- ٤ - ابن الأثير ، علي بن محمد . التاريخ الباهر في السيرة الأتابكية (بالموصل) .
دار الكتب الحديثة بالقاهرة . القاهرة ١٩٦٣ .
- ٥ - ابن إياس ، محمد بن أحمد . بدائع الزهور في وقائع الدهور ٣، ٤، ٥،
دار احياء الكتب العربية . القاهرة ١٩٦٣ ، ١٩٦٠ ، ١٩٦١ على التوالي .
- ٦ - ابن بطوطة ، محمد بن عبد الله ابراهيم اللواتي الطنجي . تحفة النظائر
في غرائب الأمصار وعجائب الأسفار . دار صادر - دار بيروت .
بيروت ١٩٦٤ م .

- ٦ - ابن تغري بردي ، يوسف جمال الدين أبي المحاسن . النجوم الزاهرة في ملوك مصر والقاهرة : ١ ، ٢ ، ٤ ، ٥ ، ٦ ، ٧ ، ٨ ، ٩ ، ١١ .
وزارة الثقافة والإرشاد القومي . القاهرة .
- ٧ - ابن جُبَيْر ، أبو الحسين محمد بن أحمد بن جبير الأندلسي البلبني .
رحلة ابن جبير . دار صادر - دار بيروت . بيروت ١٩٦٤ .
- ٨ - ابن الجزري ، شمس الدين أبو الخير محمد بن الجزري . غاية النهاية في طبقات القراء جزءان . القاهرة . ١٩٣٢ . و ١٩٣٣ .
- ٩ - ابن حجر ، أحمد بن علي الكناني المسقلاني . الدرر الكامنة في أعيان المئة الثامنة . خمسة أجزاء . دار الكتب الحديثة . القاهرة ١٩٦٦ - ١٩٦٧ .
- ١٠ - ابن حجر ، أحمد بن علي الكناني المسقلاني . كتاب الإصابة في تمييز الصحابة . الجزء الأول . القاهرة . ١٣٢٨ هـ .
- ١١ - ابن شاعر ، أبو عبدالله محمد بن شاعر الكتيبي . فوات الوفيات الجزء الأول . مكتبة النهضة المصرية . القاهرة ١٩٥١ .
- ١٢ - ابن شداد ، أبو المحاسن يوسف بن رافع . ميرة صلاح الدين الأيوبي المسماة بالنواذر السلطانية والمحاسن اليوسفية . الدار المصرية للتأليف والترجمة القاهرة ١٩٦٤ .

- ١٣ - ابن طولون ، شمس الدين محمد . مفاكهة الخلدان في حوادث الزمان .
القسم الأول . وزارة الثقافة . القاهرة ١٩٦٢ .
- ١٤ - أحمد بن محمد بن عبد ربه . كتاب العقد الفريد . الجزء الثالث .
لجنة التأليف والترجمة والنشر . القاهرة ١٩٥٢ .
- ١٥ - ابن الفرات ، محمد بن عبد الرحيم . تاريخ ابن الفرات ، المجلد
السابع . الجامعة الأميركية في بيروت . بيروت ١٩٤٢ .
- ١٦ - أبو شامة ، عبد الرحمن بن اسماعيل المقدسي . كتاب الروضتين في
أخبار الدولتين . النورية والصلاحية . جزءان . مصر ١٢٨٧ هـ .
- ١٧ - أبو عز الدين ، سليمان . ابراهيم باشا في سورية . المطبعة العلمية .
بيروت ١٩٢٩ .
- ١٨ - أبو الفداء ، عماد الدين اسماعيل بن محمد بن عمر . المختصر في
أخبار البشر . المجلد الرابع . مصر ١٣٢٥ هـ .
- ١٩ - أبو الفداء ، عماد الدين اسماعيل بن محمد بن عمر . تقويم البلدان .
باريس ، ١٨٤٠ م .
- ٢٠ - أبو الفلاح ، عبد الحي بن العماد الحنبلي . شذرات الذهب الأجراء
من ٢ - ٨ المكتب التجاري للطباعة والنشر والتوزيع . بيروت
- ٢١ - حنا أبي راشد . حوران الدامية . مكتبة الفكر العربي ومطبعتها .
للنشر والطبع والتأليف . بيروت ١٩٦١ .

- ٢٢ - ناصر الدين الأسد. الاتجاهات العربية الحديثة في فلسطين والأردن.
معهد الدراسات العربية العالية - جامعة الدول العربية . القاهرة ١٩٥٧ .
- ٢٣ - الأصفهاني ، العماد أبو عبدالله محمد بن صفى الدين . الفتح القسسي
في الفتح القدسي . الدار القومية للطباعة والنشر . القاهرة .
- ٢٤ - أحمد أمين . ضحى الاسلام . الجزء الثاني . مكتبة النهضة المصرية .
القاهرة ١٩٦٤ .
- ٢٥ - الأنصاري ، شمس الدين أبي عبدالله محمد بن أبي طالب . (شيخ
الريذة) . نخبة الدهر في عجائب البر والبحر . طبع في روسيا
١٨٦٥ م .
- ٢٦ - البلاذري ، أحمد بن يحيى بن جابر . فتوح البلدان . دار النشر
للجامعيين بيروت ١٩٥٧ .
- ٢٧ - بوست ، جورج . قاموس الكتاب المقدس ١ ، ٢ . المطبعة الأمريكية .
بيروت ١٨٩٤ م ، ١٩٠١ م .
- ٢٨ - بيك ، فريدريك . ج . تاريخ شرقي الأردن وقبائلها .
تعريب بهاء الدين طوقان . القدس . ١٩٣٤ .
- ٢٩ - التميمي والكاتب . محمد رفيق ومحمد بهجت . ولاية بيروت ٢٠١ :
القسم الجنوبي والقسم الشمالي . مطبعة ولاية بيروت . ١٣٣٥ هـ
و ١٣٣٦ هـ .

- ٣٠ - الجبرتي، عبد الرحمن بن حسن. عجائب الآثار في التراجم والأخبار
١ ، ٢ المطبعة العامرة الشرقية. القاهرة ، ١٣٢٢ هـ .
- ٣١ - حتي فيليب . تاريخ سورية ولبنان وفلسطين . الأول . الترجمة
العربية . بيروت ١٩٥٨ .
- ٣٢ - الحصري ، ساطع . البلاد العربية والدولة العثمانية . دار العلم
لللايين بيروت ١٩٦٠ م .
- ٣٣ - حكومة فلسطين . جدول المواقع التاريخية والأبنية الأثرية ،
الملحق رقم ٢ ، للعدد الممتاز ١٣٧٥ من الوقائع الفلسطينية المؤرخ في ٢٤
تشرين الثاني ١٩٤٤ .
- ٣٤ - حمادة سعيد ، النظام الاقتصادي في فلسطين . الجامعة الأمريكية
بيروت ١٩٣٩ .
- ٣٥ - حوي يا قوت . معجم البلدان ، ١ - ٥ . دار بيروت - دار صادر.
بيروت ١٩٥٥ - ١٩٥٧ .
- ٣٦ - الخازن فيليب وفريد . مجموعة المحررات السياسية والمفاوضات
الدولية عن سوريا ولبنان المجلد الأول من سنة ١٨٤٠ الى سنة ١٨٦٠ . جونية ،
لبنان ١٩١٠ م .
- ٣٧ - دبتاغ مصطفى مراد . الجزيرة العربية جزءان . دار الطليعة
بيروت ١٩٦٥ .
- ٣٨ - الدبس ، المطران يوسف . كتاب تاريخ سورية . الجزء الثاني
المجلد الرابع . بيروت ١٨٩٩ م .

- ٣٩ - الدومنيكي ، الأب ا . س . مرمجي . بلدانية فلسطين العربية .
مطبعة جان دارك بيروت ١٩٤٨ .
- ٤٠ - الذهبي ، الحافظ . العبر في أخبار من عَبر . ٤ ، ٥ . منشورات
حكومة الكويت ١٩٦٣ ، ١٩٦٦ .
- ٤١ - الذهبي ، الحافظ تذكرة الحفاظ ٤ . حيدر آباد الهند ١٣٣٤ هـ .
- ٤٢ - رسم أسد ، المحفوظات الملكية المصرية : ١ ، ٢ ، ٣ ، ٤ ، ٥ . المطبعة الأمريكية
في بيروت . ١٩٤٠ ، ١٩٤١ ، ١٩٤٢ .
- ٤٣ - رسم أسد ، الأصول العربية لتاريخ سورية في عهد محمد علي
باشا ، ١ ، ٢ ، ٣ ، ٤ ، ٥ . المطبعة الأمريكية . بيروت . ١٩٣٠ ، ١٩٣١ ،
١٩٣٤ ، ١٩٣٣ على التوالي .
- ٤٤ - الزركلي ، خير الدين . الأعلام . عشرة أجزاء . (١٩٥٤ - ١٩٥٩ م)
مطبعة كوستاتسوماس . القاهرة .
- ٤٥ - زيادة ، نقولا . رواد الشرق العربي في العصور الوسطى . مطبعة
المقتطف والمقطم . القاهرة ١٩٤٣ .
- ٤٦ - زيدان جرجي . العرب قبل الاسلام . مطبعة الهلال . القاهرة
١٩٣٩ .
- ٤٧ - زيدان جرجي ، تاريخ آداب اللغة العربية الثالث : دار مكتبة
الحياة . بيروت ١٩٦٧ م .

- ٤٨ - السبكي ، تاج الدين . طبقات الشافعية الكبرى ، ٤ ، ٥ ، ٧ . القاهرة
المطبعة الحسينية . ١٣٢٤ هـ .
- ٤٩ - السنجاوي ، شمس الدين محمد بن عبد الرحمن . الضوء الادمع لأهل
القرن التاسع من ١ - ١٢ منشورات دار مكتبة الحياة . بيروت .
- ٥٠ - السفري ، عيسى . فلسطين العربية بين الانتداب والصهيونية
٢ ، ١ : يافا ١٩٣٧ .
- ٥١ - السمعاني ، عبد الكريم بن محمد التميمي السمعاني . الأنساب الخامس
حيدر آباد الدكن . الهند .
- ٥٢ - السيوطي ، الحافظ جلال الدين عبد الرحمن . بغية الوعاة في طبقات
اللغويين والنحاة ، ١ ، ٢ . مطبعة عيسى الحلبي الباني . القاهرة
١٩٦٤ ، ١٩٦٥ .
- ٥٣ - الشطي جميل . مختصر طبقات الحنابلة . مطبعة التريقي . دمشق
١٣٣٩ هـ .
- ٥٤ - الشمراي ، عبد الوهاب . الطبقات الكبرى . الأول . مكتبة محمد
علي صبيح . القاهرة .
- ٥٥ - الشهابي ، حيدر أحمد . لبنان في عهد الأمراء الشهابيين ١ ، ٢ ، ٣
استخرجه أسد رستم ، وفؤاد أفرام البستاني . بيروت ١٩٣٣ .
- ٥٦ - الصباغ ، ميخائيل نقولا . تاريخ الشيخ ظاهر العمر الزيداني .
عني بنشره والتعليق على حواشيه الحوري قسطنطين باشا المخلصي .
حريصا . لبنان .

- ٥٧ - الطاهر . علي نصوح . شجرة الزيتون . مطبعة الأردن . عمان . ١٩٤٧ .
- ٥٨ - الطهطاري ، أحمد رافع الحسيني القاسمي . التنبيه والايقاظ لما في ذبول تذكرة الحفاظ . دمشق ١٣٤٨ هـ . مطبعة الترقى .
- ٥٩ - الظاهري ، خليل بن شاهين . زبدة كشف الممالك وبيان الطرق والمسالك باريس . ١٨٩٤ .
- ٦٠ - العابدي ، محمود . الحفريات الأثرية في شرقي الأردن ١٩٢٧ - ١٩٦٢ عمان . ١٩٦٤ .
- ٦١ - العابدي محمود . من تاريخنا . ج ١ عمان . ١٩٥٩ .
- ٦٢ - العابدي محمود . الحفريات الأثرية في الأردن وفلسطين خلال ١٩٠٠ - ١٩٥٩ عمان ١٩٦٣ .
- ٦٣ - عاشور ، سعيد عبد الفتاح . الحركة الصليبية . الجزء الثاني مكتبة الأنجلو المصرية . ١٩٦٣ القاهرة .
- ٦٤ - عبد الرحمن أسعد . المساعدات الأمريكية والالمانية الغربية لاسرائيل . مركز الابحاث . بيروت ١٩٦٦ .
- ٦٥ - عبد الملك بطرس ، طمسن جون الكساندر ومطر ابراهيم . قاموس الكتاب المقدس الأول والثاني . مكتبة المشعل الإنجيلية في بيروت ، بيروت ١٩٦٤ و ١٩٦٧ .

- ٦٦ - العمري ، أبو العباس شهاب الدين بن فضل الله العمري . مسالك الأَبصار في ممالك الأَحصار . الجزء الأول . دار الكتب المصرية . القاهرة ١٩٢٤ .
- ٦٧ - العورة ، ابراهيم . تاريخ ولاية سليمان باشا العادل . لنائمه قسطنطين الباشا صيدا ١٩٣٦ م .
- ٦٨ - عيسى أحمد ، معجم الأطباء مصر ١٣٦١ هـ : ١٩٤٢ م .
- ٦٩ - الغزي ، الشيخ نجم الدين . الكواكب السائرة بأعيان المئة العاشرة . ١ ، ٢ ، ٣ . جامعة بيروت الأميركية . ١٩٤٥ ، ١٩٤٩ ، ١٩٥٩ .
- ٧٠ - فريجة ، أنيس . أسماء المدن والقرى اللبنانية وتفسير معانيها الجامعة الأميركية في بيروت . بيروت ١٩٥٦ .
- ٧١ - فولني . س . ف . سورية ولبنان وفلسطين في القرن الثامن عشر الجزء الثاني . الترجمة العربية . صيدا ١٩٤٩ .
- ٧٢ - القلقشندي ، الشيخ أبي العباس أحمد . صبح الأعشى ١ ، ٤ ، ١٣ ، وزارة الإرشاد القومي . القاهرة .
- ٧٣ - القلقشندي ، الشيخ أبي العباس أحمد . نهاية الأرب في معرفة أنساب العرب . الشركة العربية للطباعة والنشر القاهرة ١٩٥٩ .
- ٧٤ - الكتاب المقدس .
- ٧٥ - الكتبي ، محمد بن شاكر بن أحمد . فوات الوفيات . الأول . مكتبة النهضة المصرية . القاهرة ١٩٥١ م .

- ٧٦ - كحالة ، عمر رضا . أعلام النساء في عالمي العرب والاسلام ١ ، ٢ ، ٤ ، المكتبة الهاشمية بدمشق . دمشق ١٩٥٩ .
- ٧٧ - كرد علي ، محمد . خطط الشام ٤ ، ٦ . مطبعة الترقى دمشق . ١٩٢٦ ، ١٩٢٨ .
- ٧٨ -- كرد علي ، محمد . غوطة دمشق . مطبوعات المجمع العلمي العربي بدمشق . دمشق ١٩٥٢ .
- ٧٩ - كنت ، تشارلس فوستر . جغرافية الكتاب وتاريخه . الترجمة العربية . المطبعة الأميركية في بيروت ١٩٢٣ .
- ٨٠ - الماضي منيب وموسى سليمان . تاريخ الأردن في القرن العشرين عمان ١٩٥٩ .
- ٨١ - المحيي ، محمد . خلاصة الأثر في أعيان القرن الحادي عشر ١ - ٤ . مكتبة خياط . بيروت .
- ٨٢ - المرادي ، محمد خليل . سلك الدرر في أعيان القرن الثاني عشر ١-٤ مكتبة المنشي بغداد .
- ٨٣ - المملوف ، عيسى اسكندر . تاريخ الأمير فخر الدين الثاني . المطبعة الكاثوليكية . بيروت ١٩٦٦ .
- ٨٤ - المقدسي ، شمس الدين أبي عبد الله محمد بن أحمد . احسن التقاسيم في معرفة الأقاليم ليدن ١٨٧٧ م .

- ٨٥ - المقريري، أحمد بن علي . السلوك لمعرفة دول الملوك. الجزء الأول،
القسم الأول ١٩٥٦ .
- ٨٦ - المقريري ، أحمد بن علي . السلوك لمعرفة دول الملوك الجزء الاول
القسم الثاني ١٩٥٧ .
- ٨٧ - المقريري أحمد بن علي . السلوك لمعرفة دول الملوك الجزء الأول القسم
الثالث . ١٩٣٩ .
- مؤلفات المقريري هذه (من رقم ٨٥ - ٨٧) نشرتها لجنة التأليف والترجمة
والنشر بالقاهرة .
- ٨٨ - الملم ، البدوي . القافلة المنسية القدس ١٩٤١ .
- ٨٩ - المملكة الأردنية الهاشمية . التقرير السنوي عن التعليم في مدارس
وزارة التربية والتعليم للعام الدراسي ١٩٦٥ - ١٩٦٦ .
- ٩٠ - المملكة الأردنية الهاشمية . احصاءات عن التعليم في المملكة الأردنية
الهاشمية للعام الدراسي ١٩٦٥ - ١٩٦٦ .
- ٩١ - المملكة الأردنية الهاشمية . احصاءات مدارس وزارة التربية
والتعليم في المملكة الاردنية الهاشمية للعام الدراسي ١٩٦٦ - ١٩٦٧ .
- ٩٢ - المملكة الأردنية الهاشمية . النشرة الاحصائية السنوية ١٩٥٨
العدد التاسع . القدس .

- ٩٣ - المملكة الأردنية الهاشمية. النشرة الاحصائية السنوية ١٩٦٥ العدد السادس عشر . عمان .
- ٩٤ - المملكة الأردنية الهاشمية . أول تعداد عام للسكان والاماكن لواء نابلس ١٩٦٣ .
- ٩٥ - المملكة الأردنية الهاشمية . أول تعداد عام للسكان والاماكن . لواء البلقاء . ١٩٦٣ .
- ٩٦ - المملكة الأردنية الهاشمية . النشرة الاحصائية السنوية عام ١٩٥٧ العدد الثامن عمان .
- ٩٧ - موسى سليمان . غربيون في بلاد العرب . منشورات وزارة الثقافة والأعلام . عمان ١٩٦٩ .
- ٩٨ - مؤلف مجهول. حروب ابراهيم باشا المصري في سوريا والاناضول . الجزء الأول . القاهرة ١٩٢٧ م .
- ٩٩ - مؤلف مجهول. مذكرات تاريخية. عني بنشرها قسطنطين باشا المخلصي حريصا - لبنان .
- ١٠٠ - نديم شكري محمود. حرب فلسطين ١٩١٤ - ١٩١٥ . دار مكتبة الحياة بيروت ١٩٦٥ .
- ١٠١ - النمر، احسان. تاريخ جبل نابلس واللقاء الاول والثاني. دمشق ١٩٣٨ ، نابلس ١٩٦١ .

- ١٠٢ - النويري شهاب الدين احمد بن عبد الوهاب . نهاية الارب في فنون الادب ٩ ١٨٠٩ وزارة الثقافة والارشاد القومي . القاهرة .
- ١٠٣ - وزارة الاعلام الأردنية . القطاع الصناعي عمان ١٩٦٥ .
- ١٠٤ - يوهان لوديسع بيركهارت . رحلات بيركهارت الجزء الثاني في سورية الجنوبية الترجمة العربية . وزارة الثقافة والاعلام . عمان ١٩٦٩ .

المخطوطات

- ١ - دباغ ، مصطفى مراد . مذكرات عن التعليم في لواء نابلس .
- ٢ - العليمي ، عبد الرحمن بن محمد . الانس الجليل في تاريخ القدس والخليل . النسخة الموجودة عند المؤلف .
- ٣ - اللقيمي ، الشيخ مصطفى أسعد . سوانح الانس برحلتني لوادي القدس . النسخة الموجودة عند آل مكي في غزة .
- ٤ - النابلسي ، عبد الغني . الحضرة الانسية في الرحلة القدسية . النسخة التي كانت عند المرحوم الأستاذ محمد بن المرحوم حسن خير الدين فتیان من وجوه نابلس .
- ٥ و ٦ - ضوء الساري لمعرفة خبر تميم الداري و الكوكب الساري في نسب ذرية تميم الداري . النسختان الموجودتان عند آل التميمي بنابلس .
- ٧ و ٨ - المخطوطة السامرية والخلف بين السامريين واليهود . موجودتان عند السامريين بنابلس .

المجلات والجرائد

- (١) الآثار : عيسى اسكندر المعلوف . كانون الثاني ١٩٢٧ . زحلة .
- (٢) الاهرام : العددان ١٩٦٧/٨/٣١ و ١٩٦٨/٦/١٤ القاهرة .
- (٣) أوراق لبنانية : شباط ١٩٥٦ بيروت .
- (٤ و ٥) العربي : العددان ١٣٨ و ١٤٠ آيار وتموز من عام ١٩٧٠ . الكويت .
- (٦) مجلة المجمع العلمي العربي : كانون الثاني ١٩٥٨ دمشق .
- (٧) النهار : العدد ١٩٦٧/٦/٢ بيروت .
- (٨) الهلال : السنة الثانية والعشرون ١٩١٣ - ١٩١٤ . جرجي زيدان . القاهرة .

ثانياً : المراجع الأجنبية

- 1 — Avi-Yonah, M. **Map of Roman Palestine**. 2nd ed-Oxford: 1940.
- 2 — Baedeker, Karl. **Palestine and Syria**. Leipzig: Baedeker, 1912.
- 3 — Finn, P.J. **Records from Jerusalem Consular Chronicles of 1853 to 1856**. 2 vols.
- 4 — Government of Palestine (1) **Annual Reports for the school years 1943-1944 and 1937-38**. Jerusalem : Department of Education.
- 5 — (2) **Annual Reports for the Years 1938, 1939, 1941**. Jerusalem: Department of Public Health.
- 6 — (3) **Census of Palestine 1931**. Jerusalem : 1932.
- 7 — (4) **Palestine of the Crusades**. 3rd ed. Jerusalem : 1946.
- 8 — (5) **Statistical Abstract of Palestine 1944-45**. Jerusalem: 1946
- 9 — (6) **A Survey of Palestine. Vol. II**. Jerusalem : 1946.
- 10 — (7) **Village Statistics 1945**. Jerusalem : 1945.
- 11 — Hamilton, R. W. **Guide to Sameria - Sebaste**. AMMAN : Department of Antiquities, 1958.

- 12 — Meistermann, O.F.M. **Guide de Terre Sainte** 3rd Ed.
Paris : Librairie Letouzey and Ané, 1935.
- 13 — Meyer, Hermann M.Z. (ed.) **Israel Pocket Atlas and Handbook**. Jerusalem : The Universitas Booksellers, 1961.
- 14 — Naval Intelligence Division. **A Handbook of Syria including Palestine**. London : H.M. Stationary Office.
- 15 — Rustom Asad. **The Royal Archives of Egypt and the Disturbances in Palestine 1834**. Beirut : American Press, 1936.

Periodicals

- Newsweek**. December 9, 1968.
- The Quarterly of the Department of Antiquities in Palestine**.
Vol. VIII, No. 4.



- ١ - سالنامه دولت علية عثمانية لعام ١٣٠٦ هـ . (١٨٨٨ م) استانبول .
- ٢ - » » » لعام ١٣٢٢ هـ . (١٩٠٥ - ١٩٠٦ م) استانبول .
- ٣ - » » » لعام ١٣٢٨ هـ . (١٩١٠ - ١٩١١ م) استانبول .
- ٤ - سالنامه نظارت معارف عمومية لعام ١٣١٦ هـ . (١٨٩٨ - ١٨٩٩ م) استانبول .
- ٥ - » » » » لعام ١٣١٩ هـ . (١٩٠١ - ١٩٠٢ م) استانبول .
- ٦ - » » » » لعام ١٣٢١ هـ . (١٩٠٣ - ١٩٠٤ م) استانبول .
- ٧ - سالنامه ولايت بيروت لعام ١٣٢٢ هـ . (١٩٠٤ م) بيروت .
- ٨ - » » » » لعام ١٣٢٦ هـ . (١٩٠٨ م) بيروت .
- ٩ - سامي شمس الدين . قاموس اعلام . اوجونجي جلد . استانبول .
- ١٠ - » » » . قاموس اعلام . التنجي جلد . استانبول .

تصويبات

الصفحة	السطر	الخطأ	الصواب
١١	الهامش	قوية سمخ	الحمة
٢٦	الهامش	Malhyishua	Malkhishua
٣٣	١	وادي أبو نهار	وادي أبو نار
٤٤	٢٠	رميه	مصبه
٥٦	٥	طلاب التعليم الثانوي	طلاب التعليم الصناعي
٦٢	١٦	الهوير	اليهود
٦٩	الصفحة بكاملها	(قضاء نابلس)	مكانها يأتي بعد صفحة ٧٢ مباشرة
٨٣	الهامش رقم (١)	٢٣ شجرة	١٣ شجرة
١٥٢	السطر الأخير	والسلامة العالمية	والسلالة العالمية
١٥٣	السطر الأول	يضاف لأوله « بالنسبة إلى الإنسان » .	
١٥٩	السادس	نصف	ضعف
١٧٦	٥	الثاني	العثماني
٢٠٣	السطر الرابع من الهوامش	خوش	خوش كنانة

<u>الصفحة</u>	<u>السطر</u>	<u>الخطأ</u>	<u>الصواب</u>
٢٧٩	١٣	عند	عنده
٢٧٩	١٩	عيد	عهد
٢٨٢	٣	عراق التايه (بتشديد	عراق التايه (بكسر الياء دون التشديد)
٢٨٩	١	عين شبكة	عين شبلة
٢٨٩	١٤	مساحة من	مساحة الفروس من
٢٩١	٩	عرفات الصقور	عرقان الصقور
٣٠٠	١٤	ادرله	أودله
٣٠١	١٨	٢٩٠ مسلم	٢٠٠ مسلم
٣٥٠	١٨	تضاف اليه ومساحتها ٥٥ دونماً .	
٣٩٢ و ٣٩٣		السطر الأخير والكلمة الأخيرة من السطر الذي سبقه في ص ٣٩٢ والقسم الأكبر من السطر الأول من صفحة ٣٩٣ تشطب وصحیح ذلك جميعه « بقايا جدران ، مغر وصهاريج »	
٤٨٩	٦	حبر	جد
٥٣٥	١٠ - ١٢	تشطب هذه الأسطر الثلاثة وصحیحها ذكر في سطري ١٣ و ١٤ من صفحة ٥٣٣ .	
٦٢٨ و ٦٣٠		ان الهامش المذكور في صفحة ٦٢٨ يجب أن يكون هامشاً لصفحة ٦٣٠ .	

وغلطات أخرى لا تخفى على القارئ الكريم .

محتويات الكتاب

الصفحة	الموضوع	الصفحة	الموضوع
١٤٤	نابلس في ايدي العثمانيين	٥	المقدمة
	نابلس في العهد البريطاني	٧	المقدمة الثانية
١٨٣	المخزي		تمهيد في التقسيمات الادارية
١٩٨	صنائه الصابون في نابلس	٩	لبلاذ الشام في العهد العثماني
٢١٢	مدارس نابلس		التقسيمات الادارية لفلسطين
٢٢٢	المساجد في نابلس	١٢	في العهد البريطاني الاسود
٢٣٠	المزارات في نابلس	١٧	الديار النابلسية
٢٤٠	شخصيات نابلسية	٢١	الجبال النابلسية
٢٤٩	السامريون	٢٩	السهل الساحلي النابلسي
	قرى قضاء نابلس :	٣٩	الغور النابلسي
٢٧٥	مجموعة قرى مشاريق البيتاوي	٤٨	مزروعات البلاد النابلسية
٣٣٥	مجموعة قرى جورة عمره	٥١	المدارس في الديار النابلسية
	مجموعة قرى وادي الشعير		نظرة خاطفة على تاريخ
٣٨٩	الشرقي	٥٨	الديار النابلسية
٤٢٥	مجموعة قرى مشاريق الجرار		احتلال البريطانيين للديار
٤٦٥	الجماعينيات	٦٥	النابلسية
٥٦٧	عرب المساعيد	٧١	اليهود في الديار النابلسية
٥٧٧	الاماكن الاثرية في قضاء نابلس	٧٣	قضاء نابلس
	شرق الارض :	٨٢	مزروعات قضاء نابلس
	محافظة البلقاء :	٨٩	المدارس في قرى قضاء نابلس
	سكانها ، قراها ، جبالها ،		نابلس :
	اغوارها ، انهارها ،	٩٧	في العصور القديمة
٥٨٩	مزروعاتها		من الفتح العربي الاسلامي الى
٥٩٦	مدارس محافظة البلقاء	١٠٥	حروب الفرنجة
٥٩٩	السلط	١١١	نابلس في حروب الفرنجة
٦١٤	قبائل بلاد السلط وعشائرها		مشاهير رجال نابلس من القرن
	بعض قرى المحافظة ومواقعها		السابع الى نهاية القرن
٦٢١	التاريخية	١٣٠	التاسع الهجريين

فهرست اعلام

بلادنا فلسطين - الجزء الثاني - القسم الثاني

ان اسماء « فلسطين » و « فلسطينيين » و « اسلام » و « مسلمين » و « نصارى » و « مسيحيين » و « عرب » و « عروبة » و « بلاد الشام » و « سورية » و « يهود » و « اسرائيليين » و « نابلس » و « نابلسيين » و « عثمانيين » لم نذكرها في هذا الفهرست لكثرة ورودها في صفحات الكتاب .

٢٥٢ - ٢٣٣ - ٣٤٢ - ٣٩٨	آ
آل ابي حجلة : ٥٥٤ - ٥٥١	آبل شطيم : راجع «تل الحممة
آل ابي غوش : ٤٨٢	السراء»
آل ابي الهدى : ١٤٩	آبل القمح : ١١
آل اسماعيل : ٥٠٣ ، ٥٠٤ ، ٥٠٥	آبل محولة : ٤٠ - ٤٢
آل افرام بن يوسف : ٢٤٩ ، ٢٥٠	آخاب : ٣٩٨
آل البسطامي : ١٥٤ ، ١٧٠ ، ٢٣١	آدام : ٦٣٠ - آدامي : ٦٣٠
٢٣٤ ، ٤٢٠ ، ٤٣٠	آدم : ١١٥ ، ٢٣٣ ، ٥٣٧
آل بيدس : ٣٧٣	الاراميون (السرمان) : ٦٣ ، ٥٩٩
آل التميمي : ١٦٥ ، ١٦٦ ، ١٦٨	الاستانة : راجع استانبول
آل جابر : ٦٢١	آسر : راجع تياسير
آل جوار : ١٥٨ ، ١٦٠ ، ٤٢٥	آسيا الصغرى (الاناضول) : ٣٠ ،
٤٣٨	١٤٧ ، ٤٩٠
آل الجوهري : ١٤٩	الاشوريون (آشور ، اشوري) : ٩٩ ،
آل الحاج محمد : ٢٧٥ ، ٢٩٠	

ابن : ٧٢
 ابتامار : راجع (المفضل)
 البحري : ٥٢٣
 ابراهيم (النبي) (خليل الله) : ٢٤ ،
 ٩٨ ، ٢٣٧ ، ٣٤٩ ، ٣٧٧ ، ٥٢٦
 ابراهيم باشا بن محمد علي باشا :
 ٥ ، ١٧ ، ٦٢ ، ١٥٨ ، ١٦٠ ،
 ١٦١ ، ١٦٢ ، ١٧٢ ، ١٧٣ ،
 ١٧٤ ، ١٧٥ ، ١٧٦ ، ١٧٨ ،
 ٣٢٢ ، ٣٢٤ ، ٣٢٥ ، ٤٨١ ،
 ٤٨٢ ، ٦٠٤
 ابراهيم برهان الدين الصلتي : ٦٠٧
 ابراهيم بك طوقان : ١٧١
 ابراهيم بن اسحاق العينبوسي : ٣٦٠
 ابراهيم بن حجي الكفل حارسي :
 ٥٣٢
 ابراهيم بن خليل عاشور : ١٦٩
 ابراهيم بن صالح طوقان : ١٥٨ ،
 ٢٢٦
 ابراهيم بن عبد الله الزيتاوي : ٥٢٣
 ابراهيم بن عبد الحافظ النابلسي :
 ١٣٥
 ابراهيم بن عبد الفتاح طوقان :
 ٢٤٠ ، ٢٤٢
 ابراهيم بن عبد الوهاب الصلتي :
 ٦٠٧
 ابراهيم بن عيسى الطوباسي : ٤٤٣
 ابراهيم بن محمد النابلسي (ابن
 الفلاح) : ١٤٠
 ابراهيم بن موسى الصلتي : ٦٠٧
 ابراهيم بن الوليد الاموي : ٦١
 ابراهيم البوريني : ٣٤٧
 ابروقين : ٧٥ ، ٨٩ ، ٩٠ ، ٥٠٧ ،
 ٥٠٩ ، ٥٣٤ ، ٥٣٦ ، ٥٣٨ ،
 ٥٤٧ - ٥٤٩ ، ٥٥٠
 ابزيق : راجع خربة ابزيق
 ابل ميا : ٤٠

٢٩٣ ، ٣١٧ ، ٣١٩ ، ٣٢١ ،
 ٣٢٢ - ٣٢٣ ، ٣٢٦
 آل الحموري : ٦١٧
 آل الحنبلي (في دمشق) : ٤١٧
 آل الخفش : ٤٩١
 آل الخماش : ١٤٩
 آل الخياط : ١٥٤
 آل الدجاني (الداودي) : ٥٤٦
 آل الدجاني (باغا) : ٥٤٦
 آل سليم (في نابلس) : ٤١٩
 آل سيف : ٤١٧ ، ٤٢١
 آل شراب : ٢٩٩
 آل صباح : ٤٣٢
 آل صبيح : ٤٣١
 آل صلاح : ٣٨٢
 آل الصمادي : ١٧٠ ، ٥٧٠
 آل طوقان : ١٥٧ ، ٦٢ ، ١٦٣ ،
 ١٧٨ ، ١٨٠ ، ٤٨٠
 آل عبد الجواد : ٣٧٣
 آل عبد القادر : ٥٠١ - ٥٠٤
 آل عبد الهادي : ٦٢ ، ١٦١ ، ١٦٢ ،
 ١٦٣ ، ١٧٨ ، ١٨٠
 آل عتمة (الصنوم) : ٣٢٢ ، ٤٨٤ ،
 ٥٠٤
 آل عريعر : ٤٣٢
 آل فضل : ٦١٤
 آل فلوح : راجع القراقشة
 آل قدامة (بنو قدامة) : ٦٣ ، ٤٧٧ ،
 ٤٧٨
 آل قوار (القعاورة) : ٦١٩
 آل كمال : ١٢٨
 آل مردم بك : ١٥١
 آل مشيط : ٥٥١
 آل مفلح : ٦٣
 آل النابلسي : ٢٢٤
 آل النمر : ١٥٣ ، ٤٣٨
 الاموريون : ٢٤٩ ، ٥٥٤ ، ٥٩٩

- ابو بطوطة : ٢٥٨ ، ١٢٨
ابن تيمية : راجع ابو العباس احمد
بن تيمية
ابن جبارة : ١٣٦
ابن جبير : ٥١٢ ، ١٦٦
ابن حجر : ٥١٢ ، ١٦٦
ابن شداد : ١١٤ ، ٣٩
ابن الفريخ : راجع الامير منصور
ابن الفلاح : راجع ابراهيم بن محمد
النايلسي
ابن قتيبة الدينوري : ٥٢١
ابن مكية : راجع عبد الرحمن بن
عبد الكريم النايلسي
ابن نباته المصري : ٢٠٤
ابن يونس : راجع عبد القادر بن
احمد النايلسي
ابو اسحق ابراهيم بن عبد الاحد
الجماعيني : ٤٧٣
ابو بكر (امير جرم) : ٥٠٣
ابو بكر (من برقة) : ٤١٧
ابو بكر احمد النايلسي : ١٤٢
ابو بكر بن عبد الله النايلسي (ابن
الاخرم) : ١٦٤ ، ١٤٩
ابو بكر بن عثمان الجيتي : ٣٥٤
ابو بكر جمال الدين محمد بن
ابراهيم : ١١٦
ابو بكر زيد الجراعي : ٤٨٦
ابو بكر الصديق (عتيق بن ابي قحافة) :
١٠٥ ، ١٦٦
ابو بكر محمد بن يحيى : راجع
الصولي
ابو بكر المرادوي : ٣٦٢
ابو تمام (حبيب بن اوس الطائي) :
٥٢٣
ابو حفص عمر بن عبد الرحيم
النايلسي : ١٣٦
ابو الرجاء سالم : ٣٠٤
- ابو ريشة : ١٥٧
ابو رفعة : ٧٥
ابو زابورة : ٣٩ ، ٣٣ ، ٣٥
ابو سدرة (تل ابو سدرة) : ٤٤
٤٥٦ ، ٧٤
ابو السعرات بن محمد النايلسي :
١٤١
ابو سفيان (والد معاوية) : ٦٠٠
ابو الشكر ايوب بن نعمة النايلسي :
١٣٥
ابو الطاهر اسماعيل بن مظفر : ١٣٠
ابو العباس احمد بن تيمية : ٤٦٩ ،
٤٧٤ ، ٤٧٧ ، ٤٩٣ ، ٤٩٧
ابو العباس احمد بن شاكر المرادوي :
٤٩٢ ، ٤٩٣
ابو العباس احمد بن محمد
الجماعيني : ٤٦٥
ابو عبد الله محمد الانصاري : ١٢٧
ابو عبد الله محمد بن اسماعيل
المرادوي : ٤٩٣
ابو عبد الله محمد بن سعد : ٤٦٧
ابو عبد الله محمد بن عبد الوهاب
البسطامي : ١٧٠
ابو عبد الله محمد بن غانم : ٢٤٦
ابو عبيدة بن الجراح : ١٤٩ ، ٢٥٦
ابو عطف : ٥٥١
ابو عمر عثمان البدي : ٥٤٤
ابو عمر محمد بن احمد الجماعيني :
٤٦٥ ، ٤٦٦ ، ٤٦٨ ، ٤٦٩ ،
٤٧٣ ، ٤٧٦ ، ٤٧٨ ، ٥١٦
ابو عودة الجيوسي : ١٥٨
ابو الفتح بن ابي الحسن السامري :
٢٦٨
ابو الفضل تقي الدين سليمان بن
حمزة الجماعيني : ٤٧٦
ابو الفضل زهير : راجع البهاء زهير
ابو القاسم الجنيد : ٢٣٢ ، ٣٣٩

الدرويش : ١٤٢
 احمد بن احمد النابلسي (شرف الدين) : ١٣٣ ، ١٣٥
 احمد بن احمد (العناياتي) : ١٤٨
 احمد بن امين البسطامي : ١٦٩
 احمد بن الحارثية : راجع احمد بن ابراهيم الحارثي
 احمد بن حسين القدومي : ٣٧٨
 احمد بن حنبل : ٤٦٧
 احمد بن داود : ٦٠٦
 احمد بن طرباي الحارثي : ١٤٧
 احمد بن طولون : ١٠٦
 احمد بن عبد الرحمن (ابن مكية) : ١٤١ ، ١٤٢ ، ٢٢٩
 احمد بن عبد الرحمن المرادوي : ٤٩٧
 احمد بن عبد الرحيم المرادوي : ٤٩٦
 احمد بن عبد الفني الجماعيني : ٤٧٦
 احمد عبد الله المرادوي : ٤٩٨
 احمد بن عبيد القدومي : ٣٧٨
 احمد بن علي الدجاني : ٥٤٦
 احمد بن محمد الحارسي : ٥٣٤
 احمد بن محمد الطيار : ٤٩٦
 احمد بن محمد المرادوي : ٤٩٥
 احمد بن محمد السلموس : ١٣٦
 احمد بن محمد النابلسي : ١٤٠
 احمد بن محمد الياسوفي : ٥١٢
 احمد بن مري الجيتي : ٣٥٤
 احمد بن مصطفى الجعفري : ١٥٣
 احمد بن المظفر بن ابي محمد النابلسي : ١٣٧
 احمد مظفر بن مزهر النابلسي : ١٣٤
 احمد الجرار : ٤٨٠
 احمد الرفاعي : ٤٨٦

ابو القاسم مكي الرميلى : ٥٥٩
 ابو القواريق (حمولة) : ٢٩٩
 ابو محمد عبد الحميد الحساني : ٥٣٩
 ابو موسى محمد بن بكر المدني : ٤٧٣
 ابو نجرا : ٥٩٠
 ابو نصر : ٥٩٠
 ابو نعيم : ٥٩٠
 ابو هاشم الصوفي : ٣٤٥
 ابو يزيد (مقام) : راجع بايزيد
 ابو يزيد البسطامي (طيفور بسن عيسى) : ١٧٠ ، ٤٢٠
 ابي بن ثابت : ٥٢١
 ابيس : ٢٠٢
 ابيشوع بن فنحاس : ٢٦٦ ، ٢٦٧
 ٢٩٦
 اناطورك : راجع مصطفى كمال باشا
 اجليل (جليل) : ٣٧٣
 اجنسيا : ٧٤ ، ٨١ ، ٣٩٠ ، ٣٩٤ ، ٤٠٥ ، ٤٠٧ ، ٤٠٨ ، ٤١٢ ، ٤١٦ ، ٤٢٦ ، ٤٤٦
 الاحساء : ٤١٠ ، ٤٣٢ ، ٤٦٧
 الاخفاة (لحفاة) : ٤١٦
 احمد الاول (السلطان) : ١٥٣
 احمد ابي العباس عماد الدين : ١١٥
 احمد آغا (متولي اللد) : ١٥٤
 احمد آغا النمر : ١٧٥ ، ١٧٦
 احمد امين : ١٦٦
 احمد باشا الجزائر : ١٥٨ ، ١٦٠
 احمد الياقاني : ٣٨٢
 احمد البدوي : ٤٨٦
 احمد بن ابراهيم الحارثي : ١٥٤
 احمد ابراهيم المرادوي : ٤٩٤
 احمد بن ابراهيم بن محمد النابلسي : ١٤٠
 احمد بن ابراهيم النابلسي (ابسن

- ٦٢٨ ، ٦٢٦ ، ٦٠٩
 ازرع : ٦٠٨ ، ٥٢٣
 الازهر : ٤٢٦ ، ٣٧٥ ، ١٧١ ، ١٦٨
 استانبول (الاستانة) : ١٠ ، ٩ ، ١
 ٤١٨ ، ١٦٠ ، ١٤٦ ، ٥٣ ، ٥٢
 ٤٩٠ ، ٤٨٩ ، ٢٤٢ ، ٢٢٧
 اسحق (النبي) : ٢٤ ، ٩٨ ، ١١٥
 اسحق (كاهن) : ٢٦٨
 اسحق عمران : ٢٦٣
 اسد الدين شيركوه : ٤٦٦
 اسعد احمد القدومي : ٣٧١
 اسعد طوقان : ١٥٨ ، ١٦٠ ، ١٦١ ، ٤٨٠ ، ١٦٢
 اسميد (عائلة) : ١٦٣
 اسميدة : ٧٤ ، ٤٥٥
 اسقفطوس : ٢٢٢
 اسكاكة (سكاكة) : ٢٥٧ ، ٧٧ ، ٧٤ ، ٣٢١ ، ٤٩١ ، ٥٠٧ ، ٥٠٩ ، ٥١٣ ، ٥١٤ ، ٥١٧ ، ٥١٩
 الاسكندر : راجع نهر الفجر القبلي
 الاسكندر المكدوني : ١٠٠ ، ٢٥٤ ، ٣٩٨
 اسكندرونة : ٣٥
 الاسكندرية : ١٤٢ ، ٥٠٢
 ا. ستيمان : ٦١٦
 اسماعيل (النبي) : ٤٠
 اسماعيل بن احمد النابلسي : ١٤٨ ، ٢٥٥ ، ٥٣٠
 اسماعيل بن عبد القادر : ٥٠٢
 اسماعيل بن هلال : ٣٠٤
 اشرف : ٢٢٨ ، ٢٢٧ ، ٥٥٢
 اشرف : راجع تياسر
 اصفهان (اصبهان) : ٤٧٢
 العازار : راجع العزيز
 العماد الكاتب الاصبهاني : ١١٤
- احمد الرومي : ٢٣١
 احمد زين الدين الفندقي : ٣٦٨
 احمد سامح الخالدي : ٤٩٠ - ٤٩١
 احمد الصلتي : ٦٠٦
 احمد العقرباوي : ٣٠٤
 الاخشيد : ١٠٧
 ادريس (النبي) : ٥٣٠
 ادريس بن يزيد النابلسي : ١٠٨
 ادوما : راجع دوما
 اديب وهبه : ٦١٨
 اذرح : ٣٣١
 اربيد (قضاء ، محافظة ، مدينة) :
 ١١ ، ٢٨ ، ٤٢ ، ٣٠٧ ، ٣٥٠ ، ٣٦٠ ، ٤٨٧ ، ٥٢٢ ، ٦٠٩ ، ٦١٧ ، ٦١٨ ، ٦٢٠ ، ٦٢٧
 الاردن (المملكة الاردنية الهاشمية ، شرق الاردن) : ٢٨ ، ٣٠ ، ٥٦ ، ٦٧ ، ٦٨ ، ٧٣ ، ١١٩ ، ١٢٢ ، ١٥٣ ، ١٥٧ ، ١٨٢ ، ١٨٥ ، ٢٠٠ ، ٢٠٦ ، ٢٩٣ ، ٢٩٩ ، ٣٠٥ ، ٣١٢ ، ٣٢٢ ، ٣٢٨ ، ٣٤٢ ، ٣٤٣ ، ٣٤٨ ، ٣٥٥ ، ٣٧٢ ، ٣٧٩ ، ٤٠٤ ، ٤٠٦ ، ٤٠٩ ، ٤١٢ ، ٤٢٨ ، ٤٣٩ ، ٤٤٦ ، ٤٦٠ ، ٤٨٣ ، ٤٨٤ ، ٤٨٧ ، ٥٠٧ ، ٥٠٨ ، ٥١٥ ، ٥٣٥ ، ٥٤٨ ، ٥٥٢ ، ٥٦٨ ، ٥٧٠ ، ٥٧١ ، ٥٧٤ ، ٦٠٥ ، ٦١٤ ، ٦١٥ ، ٦١٧ ، ٦١٩ ، ٦٢١
 ارسوف : ٣٦ ، ٣٧ ، ٣٩ ، ٥٩
 ارض كنعان (بلاد كنعان) : راجع كنعان ، الكنعانيون
 ارنست سلين : ٢٨٠
 اروسون : راجع خربة الرويسون
 اريحا : ١٤ ، ١٩٤ ، ٤٠٤ ، ٥٧٣

- الاغوات (عائلة) : ١٦٣
 الاغوات الجرجية: راجع اليوسفيون
 الافرنج : راجع الفرنجة
 افريقية : ١٧ ، ٦١٤
 الافغان : ٤٦٧
 افلاطون : ١٠٢
 ابردي بن بخشايش الاينالي: ٥٠٣
 ابردي الدودار : ٥٠٣ ، ٥٠٤
 اقبن : ٢٢٢
 اقرب : ١١
 آكاد : ٢٣٣ ، ٢٨٩
 الاكراد : ٦٣ ، ١١٤ ، ٤٩٠ ، ٦٠١
 اكسال : ٣٧٩
 الطيف (عائلة) : ٢٥٨
 اللنبي (الجنرال) : ١٢
 المان، المانيا: ٨ ، ٦٦ ، ١١١ ، ١٧٧
 الياس (النبي) : ٤٠
 اليسع بن اخطوب : ٤٠ ، ٤٠١
 ٤٠٢ ، ٥٣٠ ، ٥٣١
 اماتين : ٧٤ ، ٨٥ ، ٨٩ ، ٩٠
 ٢٥٧ ، ٣٥٤ ، ٣٦٥
 ٣٦٦ - ٣٧٣ ، ٣٧٩
 ٥٢٣ ، ٥٢٧
 ام جوزة : ٥٩٠ ، ٥٩١ ، ٦١٨
 ام جبيل : ٦٢٠
 ام حريرة : ٧٥ ، ٧٦ ، ٥٦٨ ، ٥٧١
 ام حلال : ٥٧٧
 ام خالد : ٥٨
 ام الدنانير : ٥٩٠ ، ٥٩٣ ، ٦٢٥ ، ٦٣٢
 ام الرجمان : ٥٧٧
 امدينة (عائلة) : ٤٨٤
 امريكا : ٣٥٨
 ام العمد : ٥٩٠ ، ٥٩١
 ام الفحم : ٢٥ ، ٣٣ ، ٧١ ، ٣٥٥
 امفرج (عائلة) : ٢٥٨
- ام كلثوم (بنت الرسول) : ٥٩٤
 ام النخلة : ٥٩٣
 امويون : راجع (بنو امية)
 الامير منصور (ابن الفريخ) : ١٤٥
 الاناضول : راجع اسيا الصفري
 اندراوس كردوش : ٦١٩
 الاندلس : ٤٦٩ ، ٤٩٠
 انطاكية : ٥٧٢
 انطونيوس البلاكنتي : ٤٠٠
 انطونيوس بيوس : ١٠٢
 انقرة : ٥٢٢
 انكلترا : راجع بريطانيا
 اوبسالا : ١٥٩
 اودلة : ٧٤ ، ٨٦ ، ٢٩٨ ، ٣٠٠ ، ٣٠١
 اورشليم : راجع القدس
 اوروبا (الاوروبيون) : ١١١ ، ١١٣
 ١٧٥ ، ١٧٦ ، ٤٦٦
 الاوزاع : ٤٦٩
 الاوزاعي : ٤٦٩
 اوس بن ثابت : ٥٢١
 اوصرين : ٧٤ ، ٧٧ ، ٨١ ، ٣٠١
 ٣٠٢ ، ٣٠٥ ، ٣٠٩ ، ٣١٠
 ٣١٥
 اوغسطس قيصر : ٣٠٨ ، ٣٩٩
 ٦٢٣
 اولياجلبي : ١٥٠ ، ٢٠٨ ، ٢١٢
 ٢٢٣ ، ٢٢٥ ، ٢٢٩ ، ٢٣٢
 ٢٣٤ ، ٢٣٦
 ايناد (قبيلة) : ٦١٤
 اياز الطويل : ٣٦
 ايبك بن عبد الله : ٦٠٠
 ايتريش شترومال : ٦٢٨
 ايدون : ٦١٨
 ايران : ٣٥٨ ، ٤٤٦ ، ٤٧٢
 ايطاليا : ١٠١

٥٥٨ ، ٥٥٧ ، ٥٥٤ ، ٥٥٠ .

٥٦ .

برج الفارعة : ٤٤ ، ٤٥ ، ٤٣٥ ،
 برج المالح : ٤٠ ،
 بردلة (خربة بردلة) : ٧٤ ، ٧٥ ،
 ٤٤٩ ، ٤٥٤ ، ٤٥٥ ، ٥٧٣ ،
 برزة : ٤٩٩ ،
 برسكس باكوس : ١٠٢ ،
 برطعة : ٧١ ،
 برقة : ١٠٦ ، ٤٣٢ ،
 برقة : ٢٥ ، ٧٤ ، ٧٦ ، ٨٠ ، ٨٩ ،
 ٩٠ ، ٩١ ، ١٧٠ ، ٣٩١ ، ٣٩٤ ،
 ٤٠٥ ، ٤٠٦ ، ٤٠٧ ، ٤٠٨ ،
 ٤٠٩ ، ٤١١ ، ٤١٢ ، ٤١٣ -
 ٤٢١ ، ٤٢٢ ،
 برقوق : ٥٠٢ ، ٥٢٦ ،
 برقين : ٤٩ ،
 برك سليمان : ٤٨٣ ،
 بركات بن محمد الباقاني : ٣٨١ ،
 بركارد : ١١٩ ،
 بركة رمضان : ٣٧ ،
 بركة العسكر : ٣٧٠ ،
 برهان الدين ابراهيم بن اسماعيل
 النابلسي : ١٤٠ ،
 برهان الدين ابراهيم بن عثمان
 المرداوي : ٥٠١ ،
 برهان الدين ابراهيم الكفل حارسي :
 ٥٣٢ ،
 البروة : ٤١٧ ،
 بروسيا : ١٧٦ ، ٦١٦ ،
 برير : ١٦٧ ،
 برير بن عبد الله الداري : ١٦٧ ،
 بريطانيا (الانجليز ، انكلترا ،
 بريطانيا) : ٥ ، ٨ ، ١١ ، ١٢ ،
 ١٤ ، ١٧ ، ٢٠ ، ٢٧ ، ٢٩ ،
 ٣٧ ، ٥٩ ، ٦٢ ، ٦٥ ، ٦٦ ،
 ٦٧ ، ٦٨ ، ١٥٩ ، ١٦٠ ، ١٧٦ ،

ب

باب بيت الخربة : ٣٥٩ ،
 باب ربة : ٢٥٥ ،
 باب الرحمة : ١٠٩ ،
 الباب العالي : ١٦٣ ، ١٧٥ ،
 بابل : ٢٥٣ ، ٢٥٤ ،
 البادان (خربة الفروة) : ٤٤ ، ٧٤ ،
 ٤٣٤ ، ٤٣٥ ، ٤٤٩ ،
 باريس : ٢٤٢ ، ٢٤٤ ، ٤٤٧ ، ٤٩٠ ،
 باقة الحطب : ٧٤ ، ٣٧٣ ، ٣٨١ ،
 ٣٨٣ ، ٣٨٤ ، ٥٤٢ ،
 باقة الغربية : ٢٨ ، ٣٣ ، ٧٢ ،
 الباقولي : ٥٩٠ ،
 بايزيد (ابو يزيد) (مزار ، مقام) :
 ١٧ ، ٤٢٠ ،
 بايزيد العثماني : ٥٠٤ ،
 البترون : ٣٣١ ،
 البحارات : ٦١٥ ،
 البحر الاسود : ٤٨٩ ،
 البحر الميت : ٥٩١ ، ٦٢٦ ،
 البحرين : ٦٣ ، ٢٨٤ ، ٤٦٧ ،
 بحيرة طبرية : ٥٩١ ،
 بخت نصر : ٢٥٠ ، ٢٦٢ ،
 البدارنة : ٢٩٨ ،
 بدر : ٥٤٦ ،
 بدران (قرية) : ٥٩٠ ،
 بدران (الشيخ) : ١٥٤ ، ٢٣٢ ،
 بدر الدين بيليك : ٣٨١ ،
 بدر الدين محمد بن رحال : ٥٧٢ ،
 بدر الدين محمد بن عبد القادر : ١٤١ ،
 بدر الدين محمد الهكاري : ٦٠٦ ،
 بدر الدين محمد الياسوفي : ٥١٣ ،
 بدوي عاشور : ٢٢٤ ،
 بديا : ٤٩ ، ٧٥ ، ٨٣ ، ٨٥ ، ٨٦ ،
 ٨٩ ، ٩٠ ، ٢٥٧ ، ٥٠٩ ، ٥٣٧ ،
 ٥٣٨ ، ٥٤١ ، ٥٤٣ ، ٥٤٧ -

- ٥٣٩ ، ٤٩٣ ، ٤٧٧ ، ٤٧٥ ، ١٨٠ ، ١٧٩ ، ١٧٨ ، ١٧٧
 البقاع : ١٤٥ ، ١٩٠ ، ١٨٣ ، ١٨٢ ، ١٨١
 يحيى بن شيبان : ٣٤٩ ، ٢١٤ ، ٢١٣ ، ٢١٠ ، ٢٠٩
 البيهقي (سهل) : ٤٤ ، ٢٨ ، ٢٨٣ ، ٢٤٤ ، ٢٤٣ ، ٢٤١
 بقنس : ٦٠٠ ، ٣٤٢ ، ٣٣٧ ، ٣٠٨ ، ٢٩٥
 بكر بن وائل : ٥٠ ، ٥٨ ، ٤٠٦ ، ٣٩٢ ، ٣٩١ ، ٣٥٩
 بكير ابو بكر : ٣٦٩ ، ٤١٧ ، ٤١٣ ، ٤١٢ ، ٤٠٩
 بلاد المغرب : ٤٣٢ ، ٤٨٥ ، ٤٣٢ ، ٤٢٩ ، ٤١٨
 بلاطة : ٢٢٨ ، ٩٠ ، ٧٣ ، ٤٤ ، ٥٣٧ ، ٥١٧ ، ٥٠٦ ، ٥٠٥
 ٢٧٥ - ٢٨٣ ، ٢٨٤ ، ٥٧١ ، ٥٣٦ ، ٥٥٨ ، ٥٤٤
 ٢٩٤ ، ٣١٠ ، ٣٤٣ ، ٤٢٦ ، ٦٠٥
 بلال (قمة) : ٢٨٥ ، ٢٥
 بلال (قرية) : ٢٨٥
 بلجيكا : ١١١
 بلدوين الاول : ١١٢ ، ٢٣
 بلدوين الثاني : ١١٢
 بلعا (قرية ، قمة) : ٤٩ ، ٢٥ ، ٦٢٠ ، ٣٥٥ ، ٣٤٢
 بلغور : ٢٠٩
 البلقاء : ١٥٧ ، ١٥٣ ، ٦١ ، ١٢ ، ٤٥٩ ، ٦٣٣ ، ٤١٧
 بلوطة ممر : ٢٣٧
 بنو امية (الامويون) : ٦١ ، ٦٠ ، ٦١ ، ٢٨٤ ، ٤٤٧ ، ٦٠٠
 بنو بجالة : ٥٣٣
 بنت جبيل : ٤١١
 بنو الجراح : ١٤٩
 بنو حارثة : ٥٩
 بنو حارث بن فهر : ١٤٩
 بنو حسان : ٥٣٩
 بنو حسن : ٤٨٣ ، ٤١٢ ، ٢٩٩
 بنو حميدة : ٢٩٩
 بنو خالد (في سوريا) : ١٥٧
 بنو خالد (في الجزيرة العربية) : ٤٣٢ ، ٤٣١
 بنو الدار : ١٦٧
 بنو ربيعة : ٣٣٦ ، ١٨٠ ، ١٧٩ ، ١٧٨ ، ١٧٧
 ١٩٠ ، ١٨٣ ، ١٨٢ ، ١٨١
 ٢١٤ ، ٢١٣ ، ٢١٠ ، ٢٠٩
 ٢٨٣ ، ٢٤٤ ، ٢٤٣ ، ٢٤١
 ٣٤٢ ، ٣٣٧ ، ٣٠٨ ، ٢٩٥
 ٤٠٦ ، ٣٩٢ ، ٣٩١ ، ٣٥٩
 ٤١٧ ، ٤١٣ ، ٤١٢ ، ٤٠٩
 ٤٨٥ ، ٤٣٢ ، ٤٢٩ ، ٤١٨
 ٥٣٧ ، ٥١٧ ، ٥٠٦ ، ٥٠٥
 ٥٧١ ، ٥٣٦ ، ٥٥٨ ، ٥٤٤
 ٦٠٥
 بريك (عائلة) : ١٤٢
 بزارية : ٤٢٢ ، ٤٢١ ، ٤١٥ ، ٧٤
 بزف : راجع خربة ابريق
 بزيق : راجع خربة ابريق
 بسطام : ١٧٠
 البشارت : ٦٢٠
 البشاري (محمد بن احمد) : ١٠٥ ، ١٠٦ ، ١٩٨ ، ٤٥٩
 البشامك : ١٥٧
 البشتاوي : ٢٢٤
 بشر الحافي : ٢٣١ ، ٢٣٠
 بشناق (البشانقة) : ٣٠٢
 بشور : ٣٥٤
 بشير الجيوسي : ٣٨٠
 بشير الشهابي الثاني : ١٦١ ، ١٦٠
 بصة الحزار : ٥٩٢
 بصة الفائق : ٣٧
 البصرة : ٥٥٩ ، ١٠٨
 البطانية : ٤١٧
 البطة (عائلة) : ٣٧٣
 بعلبك : ٢٥٧ ، ١٥٨ ، ١٣٥ ، ١٢٢ ، ٤٦٩ ، ٥٤٧ ، ٦٠٦
 بعل شليشه : ٥٥٩
 بغداد : ١٢٣ ، ١١٠ ، ١٠٨ ، ٥٣ ، ١٢٦ ، ٢٣٢ ، ٢٣١ ، ٢٤١
 ٤٦٨ ، ٤٦٧ ، ٤٤٦ ، ٣٣٩

٣٦٣ ، ٣٥٨ ، ٣٥٢
 البوذية : ٢٣٣
 بوستنة وهرسك : ٣٠٢
 بيتا (بيتا التحتا وبيتا الفوقا): ١١ ،
 ، ٢٧٥ ، ٩٠ ، ٨٩ ، ٨٦ ، ٨٥
 ، ٣٠١ ، ٢٩٨ ، ٢٨٣ ، ٢٧٦
 ، ٣١٥ ، ٣١٢ - ٣٠٩ ، ٣٠٥
 ٥١٣ ، ٣٦٠ ، ٣٥٨ ، ٣٢٢
 بيتا (لبنان) : ٣١٢
 بيت ابراهيم : ١٦٦
 بيت امرين : ٧٤ ، ٨٩ ، ٩٠ ، ٤٠٨ ،
 ، ٤١٥ ، ٤١٣ - ٤١١ ، ٤٠٩
 ، ٤١٦ ، ٤٢٦ ، ٤٣٦
 بيت امين : ٧٥ ، ٥٠٩ ، ٥٥٦
 بيت ايبا : ٧٤ ، ٨٩ ، ٩٠ ، ٣٤٠ -
 ، ٣٥٦ ، ٣٥٥ ، ٣٥٣ ، ٣٤٢
 ، ٣٩٤ ، ٣٩١ ، ٣٩٠ ، ٣٨٩
 بيت ايل : راجين بيتين
 بيتا التحتا : ٧٤ ، ٣١١ ، ٣١٠
 بيت حالا : ١٩٤
 بيت جبرين : ١٦٧
 بيت جدية : ٣٩٣
 بيت داجون : ٢٩١
 بيت دجن (قضاء نابلس) : ٢٨ ،
 ، ٢٥٥ ، ٩٠ ، ٨٩ ، ٧٦ ، ٧٤
 ، ٢٩١ - ٢٨٩ ، ٢٨٧ ، ٢٨٦
 ، ٢٩٢ ، ٣٢٢ ، ٤٣٠ ، ٤٣٩
 ، ٤٤١ ، ٥٦٧
 بيت دجن (قضاء يافا) : ٢٥٧ ، ٥٤٦
 بيت رامة ، بيت زمثا : راجع الرامة
 بيت سلوم : ٣٨٥
 بيت طيما : ٣٤١
 بيت عور : ٥٦٠
 بيت عينون : ١٦٦
 بيت فاعور : ٢٥٧
 بيت فورليك : ٢٨ ، ٧٤ ، ٧٦ ، ٨٩ ،
 ، ٢٨٧ ، ٢٨٦ ، ٢٥٧ ، ٩٠

بنو سعد (من هوازن) : ٤١٦
 بنو سعد : (في قضاء نابلس) : ٤١٦
 بنو شمسة : ٣٠١ ، ٣١٠
 بنو صخر : ٣٢٢ ، ٣٢٣ ، ٦٠٤ ،
 ٦١٤
 بنو صعب : ١٧٣ ، ٣٧٤
 بنو عامر : ٥٩
 بنو عطية : ٥١٥
 بنو عبس : ٤٨٩
 بنو عدي : ٥٩
 بنو عذرة : ٤٨٣
 بنو غازي : ١٥٣ ، ٤٨٣ ، ٤٨٤ ،
 ٤٩٢
 بنو غانم : ٢٣٦ ، ٢٣٨
 بنو فزارة : ٤٣٢
 بنو قدامة : راجع آل قدامة
 بنو قيس : ٥١٠
 بنو كهلان : ١٦٧
 بنو نمرة : ٥٠٧
 بنو هاشم ، هاشم ، آل هاشم
 (الجعفري) : ١٣٠ ، ١٣١ ،
 ١٧٢ ، ٢٣٥ ، ٤٧٣
 بنو هاشم (الهاشميون) : ٢٥٥
 بني يامين (بنيامين) : ٢٢٧ ، ٢٢٨
 بنيامين التودلي : ١١٢
 بهاء الدين بن عبد الله الخماش :
 ١٧١
 بهاء الدين يعقوب الشهرزوري :
 ٥٦٢
 البهاء زهير (ابو الفضل زهير) :
 ١٢٢ ، ١٢٣ ، ١٢٥
 بهرام بن مصطفى باشا : ١٤٥
 بوتوي : ٤٨٩
 بوردو : ٤٩٠
 بورين : ٧٤ ، ٧٧ ، ٨٩ ، ٩٠ ،
 ، ٢٣٧ ، ٢٩٨ ، ٣٣٦ ، ٣٤٣ ،
 ، ٣٤٤ ، ٣٥٠ - ٣٥١

- بير يعقوب : راجع بير السامرية
 بيزنطية (القسطنطينية) : ٢٢٥ ،
 ٥٢٢
 بيسان (بلدة ، قضاء ، ناحية) :
 ١٣ ، ١٤ ، ٢٠ ، ٤٠ ، ٦٧ ،
 ٧٣ ، ٧٥ ، ١٢٣ ، ٢٢٤ ، ٣٠٧ ،
 ٤٤٣ ، ٤٤٤ ، ٤٥٢
 البيضاء : راجع عين البيضاء
 البيكات (عائلة) : ١٦٣
 بيوضة : ٥٩٠
- ت
- تاباص : راجع طوباس
 تابور : راجع جبل طابور
 تاج الدولة : راجع تنس
 تاج الدين عبد الوهاب الصلتي :
 ٦٠٧
 تانة التحتا : ٢٩٤
 تانة الفوقا (تانة شيلوه) : ٢٩٣
 تبوك : ٤٨٣ ، ٥١٥
 التتار (المغول) ٢٢ ، ١٢٦ ، ٢٢٣ ،
 ٢٣٤ ، ٢٣٦ ، ٤٧٤ ، ٤٩٣ ،
 ٥١٦ ، ٥٧٢ ، ٦٠٠
 تتش (تاج الدولة) : ١٠٩
 تجيب (قبيلة) : ٥٢٤
 تدمر : ١٠
 التدمري : راجع آل الحموري
 نربخا : ١١
 ترشيحا : ٤١٧
 ترصة : راجع تل الفارعة
 ترسميا : ٢٤ ، ٢٩
 تفري بردي : ٦١
 التركمان : ٦٣٢
 تركيا (الجمهورية التركية) : ٣٥٨ ،
 ٤٩٠ ، ٤٩٣
 تركيا الفتاة : ٥٣
- ٢٨٩ ، ٢٩٢ - ٢٩٤ ، ٢٩٨ ،
 ٣٠٢ ، ٣٠٥ ، ٣٢٢ ، ٥٦٧ ،
 بيتا الفوقا : ٢٤ ، ٧٤ ، ٣١٠ ،
 ٣١١
 بيت لحم : ١٤ ، ١٩٤ ، ٤٨٣
 بيت لهيا (دمشق) : ١٣٦
 بيت ليد (قرية ، قمة) : ٢٥ ، ٣٧٩ ،
 ٣٩١
 بيت المقدس : راجع القدس
 بيت مولا : ٤٢
 بيت نايفة : ٦٢٠
 بيت نمره : ٦٢٦
 بيت هارام : ٦٢٣
 بيت وزن : ٧٤ ، ٣٣٦ ، ٣٣٨ ،
 ٣٣٩ ، ٣٤٠ ، ٣٤١ ، ٣٥٣ ،
 ٣٩٠ ، ٤٨٠
 بيتونيا : ٣٥٨
 بيتين : ٩٩
 بيت يشموت : راجع تل العظيمي
 بير ابي درج : ٥٧٧
 بير الانبياء : ٢٢٧
 بير السامرية : ٩٩ ، ١٠٠ ، ٢٧٩
 بير السبع (منطقة ، قضاء ، قبائل) :
 ١٠ ، ١٢ ، ١٣ ، ٧٣ ، ١٩٦ ،
 ٢٢٣ ، ٣٤٢ ، ٣٧٣
 بير السكة : ٧٢
 بير قوزة : ٣٥٩
 بير القطران : ٣٩٣
 بيركهارت : ٦٠١
 بير لحي رثي : ٢٢٣
 بير معونة : ٥٢١
 البيرة : ٢٨٦
 بيروت (مدينة ، ولاية) : ١٠ ، ١١ ،
 ٥٢ ، ١١٠ ، ١١٤ ، ١٦١ ،
 ١٨٠ ، ١٨١ ، ٢٤٠ ، ٢٤١ ،
 ٢٤٢ ، ٢٤٣ ، ٤١٠ ، ٤٤٦ ،
 ٤٦٩ ، ٤٩٠

- تفتوني : ٢٢٧
 تفوح (الكنعانية) : ٥١١
 تقي الدين ابوبكر بن خليل النابلسي :
 ١٤٢
 تقي الدين ابو عبد الله يوسف بن
 عبد المنعم النابلسي : ١٣٠ ،
 ٤٧٣ ، ٢٢٦
 تقي الدين ابو محمد عبد الله التلي :
 ٣٥٠
 التل : ٣٧٧
 تل : ٢٥٧ ، ٩٠ ، ٨٩ ، ٧٤ ،
 ٣٣٦ ، ٣٥٣ - ٣٥٠ ، ٣٤٨ ،
 ٣٥٤ ، ٣٦٣ ، ٣٦٥ ، ٣٦٦ ،
 ٥٢٣ ، ٣٦٧
 تل ابراهيم : ٢٥٣
 تل ابيب : ٦٢٩ ، ٢٥٨ ، ١٩٤
 تل ابي رمح : ٤٥
 تل ابي سدرة : راجع ابو سدرة
 تل ابي السوس : ٤٥٥
 تل اكنوه : ٥٩١ ، ٥٩٢ ، ٦٢٣ ،
 ٦٢٦
 تل بلاطة (شكيم) : ٥٨ ، ٩٧ ، ٢٧٨ ،
 ٢٨٠
 تل بلبيل : ٦٢٦
 تل الحمة (حمات) : ٤٥٢
 تل الحمة السمراء (ابل شطيم) :
 ٦٢٦
 تل خربة الفخار : ٥٧٧
 تل دامية : ٦٣٠ ، ٣٧
 تل دير علا (سكوت) : ٦٢٤
 تل الرأس : ٢٨١
 تل الرامة : ٦٢٢
 تل الربيع : ٥٩٠
 تل الرعدة : ٤٥١
 تل الزقومة : ٤٢
 تل سفري : ٤٢
 تل السويد : ٥٧٧
- تل الشيخ ذياب : ٣٠٨
 تل صافوط : ٦٢٥
 تل طوقان : ١٥٧
 تل عشير : ٥٨
 تل العظيمي (بيت يشموت) : ٦٢٦
 تل العمارنة : ٩٧
 تل العيجد : ٥٧٧
 تل الفنيمة : ٥٧٧
 تل الفارعة (ترصة) : ٥٨ ، ٤٥ ،
 ٤٣٦ ، ٤٣٥
 تل الفخار (البقاء) : ٥٩٠
 تل الفخار (نابلس) : ٢٨٧
 تل فص الجمل : ٥٧٨
 تل القبور : ٥٧٨
 تلفيت (حنين) : ٣١
 تلفيت (نابلس) : ٧٤ ، ٤٩ ، ٢٤ ،
 ٣١٥ ، ٣١٤ ، ٩٠ ، ٨٩ ، ٨٥
 ٣١٧ ، ٣١٨ - ٣٢٠ ، ٣٢١ ،
 ٣٢٢ ، ٣٢٦ ، ٣٢٧ ، ٥١٦
 تلفيتا : ٣٢٠
 تل قازية : راجع تل مسكة
 تل المزار : ٤٦ ، ٥٧٠ ، ٥٧١ ، ٥٧٢ ،
 تل مسكة (تل قازية) : ٤٥ ،
 ٢٨٧
 تل القلوب : ٤٢
 التلمود : ٢٥٣
 تل نقب العرايس : ٥٧٨
 تلة دوتان : ٢٧
 تلول الذهب : ٦٢٤
 تليلات القسول : ٥٩١ ، ٥٩٢ ،
 ٦٢١ ، ٦٢٢
 تمنة حارس : ٥٢٩ ، ٥٣١
 تميم الداري : ١٦٦ ، ١٦٧ ، ١٦٨
 تنكرد : ١١٢
 تنبرة (عائلة) : ٥٤٥
 تهامة : ٦١٤
 التواضرة : ٦١٩

جامع المساكين : ٢٢٤
 جامع النزيلات : ٥٧٨
 جامع النصر : ٢٢٥
 الجامعة الامريكية : ٢٤٠ ، ٤٩٠
 الجامعة العثمانية : راجع (دار
 الفنون)
 الجامعة العربية : ٢٤٤
 جان بردي الفزالي : ١٤٤ ، ١٤٥ ،
 ٤٨٢
 جان جاك روسو : ٢٤٢
 جانيا : ٢٩١
 جبال البلقاء : ٥٩٠ ، ٥٩٣ ، ٦٠٣ ،
 ٦٠٧
 جبال السلط : ٥٩٠ ، ٥٩١
 جبال طيء : ٣٣
 جبال فقوعة (جبال جلبوع) : ٢٦
 جبال القدس : ٢١ ، ٥٩١
 جبال ناعور : ٥٩٢
 جبال النصرية : ١٧٩
 جبع (جنين) : ٣٣ ، ٣٧٩ ، ٤١١ ،
 ٤٣٦ ، ٤١٥
 جبعة فينحاس : راجع عورتا
 جبل اسكندر (الشيخ اسكندر) :
 ٢٥
 جبل باطن السهل : ٢٤
 جبل بايزيد : ٢٥
 جبل البطن : ٢٥
 جبل الحرايق : ٢٥
 جبل جرزيم (جبل الطور ، الجبل
 القبلي) : ٢٢ ، ٢٣ ، ٢٤ ، ٢٨ ،
 ٣٣ ، ٩٨ ، ١٠٠ ، ١٠١ ، ١٠٢ ،
 ١٠٣ ، ١٠٤ ، ١١٢ ، ١٢٨ ،
 ١٥٤ ، ١٨٤ ، ١٨٥ ، ٢٣٢ ،
 ٢٣٣ ، ٢٣٦ ، ٢٣٧ ، ٢٥٠ ،
 ٢٥١ ، ٢٦٢ ، ٢٦٤ ، ٢٦٧ ،
 ٢٧٩ ، ٢٩٧ ، ٣٣٩ ، ٣٤٣ ،
 ٣٤٤

توران شاه : ١٢٣
 توفيق بن عبد الله الدجاني : ٥٤٦
 توفيل بن ميخائيل : ٥٢٢
 تياسير (تعاسير ، آسر ، اشير) :
 ٤٠ ، ٧٤ ، ٤٤٤ ، ٤٤٩ ،
 ٤٥٩ ، ٤٦١
 تيمورلنك : ٥٢٦

ث

تقيف : ٦١٤
 ثمور : ٥٨ ، ٣٩٨
 الثوابية : ٦١٥
 ثيبس : راجع طوباس

ج

جاد : ٢٢٨
 جاد الله (عائلة) : ٦٠
 جاسم : ٥٢٣
 جالود : ٢٤ ، ٧٤ ، ٢٩٣ ، ٣١٤ ،
 ٣١٩ ، ٣٢٠ - ٣٢٣ ، ٣٢٦ ،
 ٥١٥
 جامع الانبياء : ٢٢٧ ، ٢٢٨ ، ٢٣٠ ،
 جامع بني امية (الجامع الاموي) :
 ١١٨ ، ١٣٣ ، ٣٤٧
 جامع البيك (جامع العين) : ٢٢٦
 جامع التينة : ٢٢٧
 جامع الحاج نمر النابلسي : ٢٢٤
 جامع الحنبلي (الجامع الغربي) :
 ٢٢٦
 جامع الخضر : ٢٢٤
 جامع الخضراء (جامع حرن يعقوب) :
 ٩٩ ، ٢٢٢
 جامع الساطون : ٢٢٦
 الجامع الكبير (الجامع الصلاحي) :
 ٢٢٨ ، ٢٢٩

- جبل جرمق : ٢٢
 جبل حريش (احريش) : ٢٥
 جبل الخليل : ١٥٣
 جبل دابوق : ٥٩١
 جبل الدرروز : ٦١٩
 جبل اللدب : ٢٥
 جبل رأس النبي رويين : ٢٥
 جبل الركبة : ٣١٦ ، ٢٤
 جبل رهوات : ٢٥
 جبل ست سليمية (ست إسلامية) :
 راجع جبل عيبال
 جبل سمعان : ٢٨٢
 الجبل الشمالي : راجع جبل عيبال
 جبل الشيخ : ٤٧ ، ٥٥٤ ، ٥٩١
 جبل طابور (تابور) : ٥٩١ ، ٦٢٠
 جبل طاروجة : راجع طاروجة
 جبل طمون : ٢٥
 جبل الطور : راجع جبل جرزيم
 جبل عامل : ٤١١
 جبل العبرد : ٢٥
 جبل العرمة : ٣٠٦ ، ٢٤
 جبل عيبال (جبل ست سليمية ،
 جبل اسلامية، الجبل الشمالي) :
 ٢٢ ، ٦٨ ، ١٠٠ ، ١٢٦ ، ١٥٠ ،
 ١٨٥ ، ٢٣٤ ، ٤٢٥
 جبل عين عنياء : ٣١٨ ، ٢٤
 جبل قاسيون : ٤٦٦ ، ٤٦٨ ،
 ٤٧٤ ، ٤٧٨
 الجبل القبلي : راجع جبل جرزيم
 جبل القرين (قرن صرطبة) : ٢٥
 الجبل الكبير : ٢٥
 جبل الكرمل : ٢٧
 جبل المحجرة : ٢٥
 جبل مزار عبد الحق : ٢٥
 جبل موريا : ٩٨
 جبل يوشع : ٥٩١ ، ٦٠٤
 جبلة : ٩ ، ١٠١ ، ٤٢١
- جيبيل (في لبنان) : ٢٨١ ، ٤١٠
 جيبيل (في السعودية) : ٤١٠
 جبيلة : ٤١٨
 جث : ٧٢ ، ٤٩
 جدة : ١٥٩
 الجديدة (جنين) : ٢٨ ، ٤٩ ، ٤٤٤ ،
 ٤٥٨
 جذام : ٥٨ ، ٦١ ، ٢٩٩
 الجرادات : ١٥٣
 جراعة : ٤٢٨
 جرجي زيدان : ٢٦٧
 الجززيون : ٢٣ ، ٥٨ ، ٥٩
 جرش : ٢٩٩ ، ٦٠٤ ، ٦٠٩ ، ٦١٨
 جرم (قبيلة) : ٥٠٣
 ألجرمان : ١١١
 الجزائر : راجع احمد باشا الجزائر
 الجزائر : ٦١٨
 الجزائرية : ٦١٨
 الجزيرة العربية : ٣٣١ ، ٤٣١ ،
 ٦١٨
 الجزيرة الفرانجية (الجزيرة - ما بين
 النهرين) : ٩٨ ، ١٠٦ ، ١٥٣ ،
 ٢٥٤ ، ٣٥٥ ، ٥٢٦
 جزين : ٤٠٨ ، ٦١٦
 جسر الامير عبد الله : ٦٠٩ ، ٦٢١
 جسر دامية : ٤٤ ، ٦٧ ، ٧٥ ،
 ١٨٥ ، ٥٦٩ ، ٥٧١ ، ٥٧٣ ،
 ٥٧٤ ، ٥٩٣ ، ٦٢٣ ، ٦٣٠
 جسر شعيب : ٥٩٢ ، ٦٠٠
 جسر الجامع : ٦٧
 جسر اللاقي (خربة السرب) : ٤٤
 جسر الملك حسين : ٩٢ ، ٦٠٩ ،
 ٦٢٧
 الجعافرة : ٦٣ ، ١٣١
 الجعبري : ١٣٦
 الجعبري (عائلة) : ٥٢٧
 جعفر بن ابي طالب : ١٣١ ، ١٧٢

جنصافوت : ٢٥ ، ٧٤ ، ٨٩ ، ٩٠ ،
 ٢٥٧ ، ٣٦٩ ، ٣٧٠ ، ٣٧١ ،
 ٣٧٢ ، ٣٧٣ ، ٥٢٧ ،
 جنيد : ٧٤ ، ٧٧ ، ٨١ ، ٢٣٢ ،
 ٣٣٦ ، ٣٣٨ ، ٣٣٩ ، ٣٤٠ ،
 ٣٥٣
 جنين (مدينة ، قضاء) : ٥ ، ٦ ،
 ١٢ ، ١٣ ، ١٤ ، ١٨ ، ٢٥ ،
 ٢٧ ، ٢٨ ، ٢٩ ، ٤٠ ، ٤٩ ،
 ٥٤ ، ٥٥ ، ٥٨ ، ٥٩ ، ٦٢ ،
 ٦٧ ، ٧١ ، ٧٣ ، ١١٤ ، ١٦٠ ،
 ١٧٠ ، ١٨٥ ، ٢٣٣ ، ٣٤٢ ،
 ٣٩١ ، ٤٢٠ ، ٤٤٣ ، ٤٤٤ ،
 ٤٥٢ ، ٥٥٨
 الجهالين : ٧٥
 الجوايرة : ٦٢١
 جورج الخامس : ٦٠٤
 الجولان : ٦١٨
 جون بوين : ١٧٧
 جوهر بن عبد الله : ٥٣١
 جوهر الصقلي : ١٠٨
 جيتا : راجع قرية جيت
 جيروم (المؤرخ) : ٤٠١
 الجيزة (شرق الاردن) : ١١ ، ٦٠٤
 جيلان : ٤٤٦
 جيمس فن : ١٧٦
 جيوس : ٣٨٤
 الجيوسي : ٤٨٠

ح

الحاج شافع عبد الهادي : ١٧٨
 الحاج علي (عائلة) : ٤٨٤
 الحاج نمر النابلسي : ٢٢٤
 حارة الشرق : ١٨٥
 حارة الغرب : راجع الشويتره
 الحارث بن عمرو : ٦١٤

(جعفر الطيار)
 الجعفري : راجع بنو هاشم
 الجفتلك : ٢٨٩ ، ٥٧١
 جلال الدين (مقام) : ٥٧
 جلبون : ٢٦
 جرجوليا : ٣٠ ، ٧٢
 جلمد : ٥٩٠ ، ٦٢٣
 جلقموس : ٤٠
 الجلمة العتيقة : ٢٩١
 الجليل (لواء) : ١٣ ، ١٤
 جليل : راجع اجليل
 جماعين (قرية قرى) : ٢٥ ، ٥٩ ،
 ٧٤ ، ٧٧ ، ٨٣ ، ٨٥ ، ٨٦ ،
 ٨٩ ، ٩٠ ، ١٥٣ ، ١٧٣ ، ٣٢١ ،
 ٣٥٨ ، ٣٦١ ، ٣٦٢ ، ٣٦٥ ،
 ٤٦٥ - ٥٦٣
 جمال باشا (السفاح) : ٤٤٦
 جمال باشا (الصفير) : ٦٦
 جمال الدين ابو الفرج : ١٣١
 جمال الدين آيدغدني : ٣٨١
 جمال الدين عبد الله الفرخاوي :
 ٥٣٦
 جمال الدين محمد بن نهار : ٥٧٢
 جمال الدين محمد النابلسي : ١٢٥
 جمال الدين يوسف المرادوي : ٤٩٧ ،
 ٤٩٨
 جمعية العربية الفتاة : ٤٤٧
 الجمهورية التركية : راجع تركيا
 الجناجرة : ٤٣٢
 جناني : ٢٥٦
 جنجار : ٤٣٢
 جند فلسطين : ١٠٥
 الجنرال ا. موني : ٢١٠
 الجنرال جلبرت كليتن : ٢١٠
 الجنرال ل. بولز : ٢١٠
 الجنرال ه. د. وطنسن : ٢١٠
 جنسنايا : ٤٠٨

- حارس : ٥٠٧ . ٢٥٧ . ٨٩ . ٧٥ :
 ٥٠٦ . ٥١٧ . ٥٣٢ . ٥٣٤ -
 ٥٣٥ . ٥٢٨ . ٥٤١ . ٥٤٧ .
 ٥٥٤
 حافظ ابراهيم : ٢٠٤
 الحافظ بن عساكر : ١٠٩
 حافظ الدين بن مكية : ١٦٤ . ١٦٨
 حافظ الدين عارف السروزي : ٣٤٦
 حبيج الزيز : ٥٧٨
 حبرون : راجع الخليل
 حيلة : ٧٥
 الحيلة امحلة : ١٧٠ . ١٨٥ . ٢١٣ .
 ٢٢٧ . ٢٣٠
 حبيب بن اوس الطائي : راجع ابو
 تمام
 حبيبة بنت محمد الجماعيني : ٤٦٨
 حبيب سالم : ٦٢٠
 الحناترة : ٦٢١
 الحجاج بن يوسف : ٢٥٦
 الحجاز (حجازيون) : ١٠ . ٦٦ .
 ١٠٧ . ١٢٨ . ١٤٥ . ١٥٩ .
 ٢٣٣ . ٣١٠ . ٣٢٣ . ٣٥١ .
 ٣٥٨ . ٣٦١ . ٣٧٩ . ٣٩٨ .
 ٤٦٧ . ٤٧٧ . ٤٨٣ . ٤٨٦ .
 ٤٨٩ . ٤٩٣ . ٤٩٩ . ٥٠٧ .
 ٥١٥ . ٥٢١ . ٥٥٠ . ٦١٤ .
 ٦١٧ . ٦١٨
 الحجاوي (عائلة) : ٣٧٣
 حجة : راجع قرية حجة
 حجر المائدة : ٣٢٤
 الحدايدة : ٦١٨
 الحدادين : ٦٢٠
 الحدود العراقية : ٦٠٩
 حران : ١١٥ . ٤٩٣
 حراف نابلس : ١٠١
 حرب بن ابي بكر : ٥٠٣ . ٥٠٤ .
 حرش ابريق : ٤٤٤
- حرش جباريس : ٤٤٤
 حرش وادي الخشنة : ٤٤٤
 حرش يرزة : ٤٤٤
 الحرم : راجع سيدنا علي
 الحرم الشريف القدسي الاقصى
 والصخرة : ١١٦ . ١٢١ . ١٣٢ .
 ٢٧٦
 الحرم الابراهيمي (مسجد الخليل) :
 ٢٧٨ ، ٥٢٦
 حسام الدين محمد بن عمر لاشين :
 ١١٣ . ٤٠٠ . ٤٠١
 حسان بن ثابت : ٤٠٢ . ٥٢١
 حسيان : ١٥٧
 حسن باشا (حاكم غزة) : ١٤٦
 حسن بك : ٣٢٥
 حسن بن الشيخ حسين السعدي :
 ١٧٠
 حسن بن علي المرادوي : ٥٠٠
 حسن بن محمد الصلتي : ٦٠٨
 حسن بن محمد النابلسي : ١٣٨
 حسن البوريني : ٣٤٦ . ٣٤٧
 حسن فخر الدين النابلسي : ١٧١
 حسن المغربي : ١٥٨ . ١٥٩
 حسن المفتي : ١٦٩
 حسين باشا (الصدر الاعظم) : ١٤٦
 الحسين بن علي (ر.ع) : ٣١٠ .
 ٥٤٦ . ٦١٨
 الحسين بن علي (الشريف ثم الملك) :
 ٤٤٧
 حسين بن عبد الهادي : ١٥٨ :
 ١٦١ . ١٦٢ . ١٧٤ . ١٧٨ :
 ٤٨٠
 الحشابة : ٤٣٢
 الحصن : ٦١٩
 حطين : ١١٣ . ٤٠٠
 حلاق (عائلة) : ٥٤٥
 حلاوة : ٤٣٢ . ٥١٥

- الحنبلي (عائلة) : ١٢٠
 سنداس : ٥٣٣
 حنون بن عبده : ٢٨٠
 حمولة غازي : راجع بنو غازي
 حوارة : ٣١ ، ٧٤ ، ٧٧ ، ٨٩ ،
 ٩٠ - ١٨٣ ، ٢٥٧ ، ٢٩٨ ،
 ٣٠٩ - ٣٤٨ ، ٣٤٩ ، ٣٥٠ ،
 ٣٥٧ - ٣٦٠ ، ٣٦١ ، ٣٦٢ ،
 ٣٦٥ - ٤٨٥ ، ٥١٣ ،
 حواكير بنا : ٥٧٨
 حوران : ١٠ ، ١٥٣ ، ٢٩٠ ، ٣٠٧ ،
 ٤٤٦ ، ٤٤٧ ، ٥٢٣ ، ٥٣٣ ،
 ٦١٨ ، ٦١٩ ، ٦٢٠ ،
 حولون : ٢٥٨
 الحويطات : ٦١٧
 الحويون : ٥٨ ، ٩٨
 حيار : ٦١٨
 الحياصات : ٦١٧
 حيدر الشهابي : ١٥٧
 حيفا (مدينة ، لواء ، بلاد) : ١٢ ،
 ١٣ ، ١٤ ، ٢٧ ، ٢٩ ، ٣٧ ،
 ٦٦ ، ٦٧ ، ١٧٢ ، ٢٥٦ ، ٣٦٠ ،
 ٤١٧ ، ٤٢٧ ، ٤٤٦ ، ٤٥٨ ،
 ٥٢٥ ، ٥٤٣
- خ
- خابور : ٢٥٣
 خالد (عائلة) : ١٧٠
 خالد بن يوسف النابلسي : ١٣١
 الخالديون (الخالدية ، عائلة) : ٦٣ ،
 ٤٨٩
 الخالصة : ١١
 الخان : (راجع الوكالة)
 خان التجار : ١٤٥
 خان الساوية : ٥١٧
 الخان العتيق (سوق السلطان) :
- حلب (مدينة . محافظة) : ١٠٠٩ ،
 ١١٨ ، ١٢٦ ، ١٤٣ ، ١٤٨ ،
 ٢٥٧ ، ٢٨٢ ، ٣٤٧ ، ٣٧٠ ،
 ٤٤٦ ، ٤٩٦ ، ٤٩٩ ، ٥١٢ ،
 ٢٥٣
 حلحول : ٣١٦ ، ٥٣١
 الحلة : ٢٥٣
 حماة : ٩ ، ١٠ ، ١٥٧ ، ٢٥٣ ،
 ٤٩٧ ، ٦٠٦ ، ٦١٩
 حمات : راجع تل الحمة
 الحمائل (عائلة) : ٣١٠
 حمام الريش : ١٥٥
 حمام الملح : ٤٠ ، ٤٢ ،
 الحمة : ١٨٣
 الحمداني : ١٦٨
 حمد الزواتي : ٣٩١
 الحمير : ٥٩٢
 حمص : ٩ ، ١٦٧ ، ٢٢٣ ، ٣٥٨ ،
 ٦٠٦ ، ٦١٩
 حمور : ٩٩ ، ٢٧٨
 حمولة اسميفان : ٥٤٧
 حمولة اشتيوي : ٥٤٥
 حمولة بني حمار : ٥٤٥
 حمولة الحواترة : ٥٠٧
 حمولة دار الديك : ٥٥٠
 حمولة دار علي احمد : ٥٥٠ ، ٥٥١
 حمولة الدراغمة : ٤٤٥
 حمولة سلامة : ٥٤٥
 حمولة المشطة ودار ناجي : ٥٥
 حمولة الزيتاوي : راجع (الزيتاوي)
 حمولة الترفاء : ٣١٠
 حمولة الصلطة : ٣٧٣
 حمولة الصرافة : ٤٤٦
 حمولة قميري : ٣٧٨ ، ٣٧٩
 حمدة الرابي : ٥٤٦
 الحناحنة (عشيرة ، زور) : ٧٥ ،
 ٥٧٤ ، ٥٧٥

خربة البلقية : ٣٧
 خربة بنات بر : ٥٥٣
 خربة بنت الحبس : ٥١٠
 خربة بني فاضل : ٣٢٩
 خربة البوبرية : ٣٥٧
 خربة بيت بيزين : ٣٧٩ ، ٢٧
 ٣٨٠
 خربة بيت جيا : ٥٧٩
 خربة بيت فان (خربة سالم) ،
 (النصارية) : ٢٨٨ ، ٧٣ ، ٤٥ -
 ٤٤٩ ، ٤٤١ ، ٢٨٩
 خربة بيت يمين : ٥٧٩
 خربة بير الحان : ٥٧٩
 خربة بيطيطة : ٤٢٢
 خربة التنورة : ٥٥٥
 خربة نعلا : ٥٧٩
 خربة تل ابي رميح : ٤٤١
 خربة تل الحلو : ٤٥٥
 خربة ثريدة (خربة بلاطة) : ٥٧٩
 خربة جباريس : ٤٥١
 خربة جبعيت (جبعيت) : ٧٦ ،
 ٣٢٧ ، ٣٧٠
 خربة جراعة : ٤٨٥ - ٤٨٧
 خربة جنيدية : ٤٥١
 خربة جوفأ : ٤٠
 خربة خريا : ٥٤٧
 خربة خزيمأ : ٥٤٧
 خربة حمصة : ٤٤٠
 خربة الحمعة : ٥٥٣
 خربة الحوش : ٥٢٤
 خربة حية : ٣٠٠
 خربة خربية : ٤٣٣
 خربة خريش (خريش) : ٧٥ ، ٧٢
 خربة الخلفتية : ٣٧
 خربة دار الدير : ٥٢٠
 خربة الدالية : ٣٨١
 خربة الدشة : راجع الدشة

١٥١
 خان اللين : ٢٥
 خان يونس : ٢٩٩ ، ٢٢٤ ، ١٩٤ ،
 ٣٧٣
 خابريك : ١٤٥
 الخرابة : ٢٨٧
 خراسان : ٢٣١ ، ١٧٠
 خربة ازيق ، بزيق ، نزيق ، بازيق :
 ٣٩ ، ٤٠ ، ٧٤ ، ٤٤٩ ، ٤٥٢ -
 ٤٥٣
 خربة ابي غريب (كفرغريب) : ٣٠٦
 خربة اراكه (راجع الدشة)
 خربة الرويسون (اروسون) : ٤٨٧
 خربة استونا (ستونا) ، كفرستونا :
 ٣٢٥ ، ٢٩
 خربة افقاس : ٣٦٧
 خربة ام البريد : ٥٦١
 خربة ام التينة : ٥٦٢
 خربة ام الجرين : ٥٧٨
 خربة ام حجر (ظهرة حمصة) : ٤٤١
 خربة ام الحمر : ٥٧٨
 خربة ام الحصن : ٥٧٨
 خربة ام الشيبك : ٥٧٨
 خربة ام الفانمة : ٥٧٩
 خربة ام الفحم : ٣٥٦
 خربة ام القاسم : ٥٧٩
 خربة ام الاقباء : ٥٧٨
 خربة ام القباء : ٤٥١
 خربة ام القطن : ٤٥٠
 خربة مقسيمه : ٤٤٠
 خربة ام الكبيش (عرقان الحمام) :
 ٤٤١
 خربة البرقيت : ٥١٨
 خربة البرك (خربة اليربيج) : ٥٣٥
 خربة البساتين : ٥٥٦ ، ٥٥٥ ، ٤٤١
 خربة بصلية : ٤٤٠ ، ٤٤١
 خربة بلاطة : راجع خربة ثريدة

- خربة دقة : ٤٤٧
 خربة الدوير (دير بلوط) : ٥٦٣
 خربة الدوير (دير شرف) : ٣٩٢
 خربة الدير (في جباعين) : ٤٨٧ -
 خربة الدير (في جماعين) : ٤٨٧ .
 ٤٨٩
 خربة الدير اخربة نشا : ٥٧٩
 خربة الدير : ٥٧٩
 خربة دير حميد : ٣٩١
 خربة دير سمعان : ٥٥٣
 خربة دير القسيس : ٥٥٩
 خربة دير قلعة : ٥٥٣
 خربة دير المر : ٥٦٣
 خربة ديريا : ٥٥٢
 خربة ذياب : (خربة ابن ناصر) :
 ٢٨١
 خربة الراس : ٣٠٠
 خربة راس الديار : ٢٩١
 خربة رأس الطيرة : ٥٧٩
 خربة راشن : ٤٢١
 خربة الرافد : ٥٨٠
 خربة روجان : ٣١١
 خربة الربيه : ٥٨٠
 خربة الريسة : ٥٨٠
 خربة سارة : ٣٢٥
 خربة الساكوت : راجع الساكوت
 خربة سالم : راجع (خربة بيتفار)
 خربة السرب : راجع (جسر الملاقي)
 خربة سرکس : ٣٣
 خربة السلوخ : ٥٤٩
 خربة سليتا : ٥٤٧
 خربة السمانة : ٥٨٠
 خربة السمراء : ٤٥٠
 خربة سميط : ٤٣٣ ، ٤٥٠
 خربة سوسيه : ٥٥٢ ، ٥٦٠
 خربة السومرة : ٥٨٠
 خربة السويداء : ٤٥١
- خربة سريسية : ٥٥٩
 خربة سلوين (سلو ، شيلوه ، وادي
 سيلسون : ٢٩ ، ٢٩٤ ، ٣٢٤ -
 ٣٢٥
 خربة شراب : ٣٠٠
 خربة الشرارية : ٢٩٩ ، ٣٠٠
 خربة الشريم : ٤١٠
 خربة الشق : ٤٢
 خربة الشقف : ٥٤٩
 خربة الشلال : ٥٨٠
 خربة شهادة : ٥٨٠
 خربة الشوثة : ٥٨٠
 خربة الشويحة : ٢٩١
 خربة الشيخ نصر الله : ٢٨٨
 خربة صوبة : ٥٨٠
 خربة صور : ٣٥٢
 خربة الصورتين : راجع الصورتين
 خربة الصياد : ٤٣٠
 خربة صير (الصير الفوقا) : ٧٤ ،
 ٧٧ ، ٣٨٣ - ٣٨٥ ، ٥٤٢
 خربة الطويل : ٧٤ ، ٣٠٨ - ٣٠٩
 خربة الطيرة : ٢٥٧ ، ٣٦٠
 خربة عاطوف : ٤٤٠
 خربة عبد العال (العفريت والعفريته) :
 ٣١٣
 خربة عرارة : ٥٥٣
 خربة العرمة : ٢٤ ، ٣٠٦
 خربة عزون بن عتمة : ٤٠٦ ، ٤٨٤ ،
 ٥٠٩
 خربة عسكر (بضم العين) : ٣٦٩ .
 ٣٧٦ ، ٣٧٠
 خربة عطارد : ٣٥٩
 خربة عطر : ٤٣٣
 خربة العقبة : ٥٨٠
 خربة العقدة : ٤٣٣
 خربة العقود : ٢٨١
 خربة العقيل : ٥٨٠

- خربة كفرقرع (خربة العيون) : ٥٤٣
 خربة كفرقوص : ٥٨١
 خربة كفرور : ٣٥٢
 خربة الكنيسة : ٥٨١
 خربة كمونية : ٥١٨
 خربة اللوز (سببية) : ٤٠٦
 خربة اللوز (سلفيت) : ٥١٠
 خربة المالح (نابلس) : ٤٠٤ ، ٤٤٩
 خربة مجريين : ٤١٣
 خربة مخنة : ٣٥٠ - ٣٤٩ ، ٢٨
 خربة مراجم : ٣٢٧
 خربة مرار : ٥١٠
 خربة مراس الدين : ٣٠٨ ، ٣٠٦
 خربة مريم (خربة برهان) : ٥٨١
 خربة مسمار : ٥٦٢
 خربة مطر : ٣٦٠
 خربة المطلين : ٥٥١
 خربة المطوي : ٥٤٩
 خربة المقيلة : ٣٧٦
 خربة الملاحة : ٤٣٤ ، ٧٤
 خربة المنطار : ٣٣١
 خربة المنطرة : ٥٨١
 خربة موقية : ٤٥٠
 خربة المينا : ٤٢٢
 خربة نبوح : ٣١٥
 خربة النجارة : ٥٥٥
 خربة النجمة : ٣٢٩
 خربة وادي نصر : ٥٨١
 خربة ودية : ٤٢٠
 خربة نيب : ٤٣٠
 خربة الهوا : ٤٢٩
 خربة يانون : ٣٠٣
 خربة يتما : ٣١٣
 خربة يزرة : ٤٥٠
 خربة : ٦٢
 الخريسات : ٦١٨
 خريش : (راجع خربة خريش)
- خربة عمرة : ٣٣٥ ، ٣٥٠
 خربة عمير : ٥٨٠
 خربة عوفر : ٣٥٢
 خربة عولم : ٣١١
 خربة عين عيناء : ٣٢٠ ، ٢٤٠
 خربة عينون : ٤٥٠
 خربة الفخاخير (خربة حمد) : ٥٤٨
 خربة فكها (خربة كفرذك) : ٥٨١
 خربة الفرديس : ٥٤١
 خربة الفرور : ٤٥١
 خربة الفروش : راجع (فروش بيت
 بجن)
 خربة الفروة : ٤٣٤ ، ٤٤
 خربة فلية : ٤٣٠
 خربة قابونا : ٣٩٣
 خربة قاعون : ٤٥٤ ، ٤٤٩
 خربة قانا : ٥٢٩
 خربة قرقفة : ٣١٨
 خربة قرن صرطبة (قلعة الكسندريوم) :
 ٣٠٧
 خربة القريق (الكرك) : ٣١٥
 خربة القسطينة : ٧٤ ، ٧٧ ، ٨١
 : ٥٠٧ ، ٥٠٩ ، ٥١٠ - ٥١١
 ٥٢٠
 خربة قيسراية : ٥٥٢
 خربة تركش : ٥٤٩
 خربة كرم عيسى : ٥٨١
 خربة الكروم : ٣٠٦
 خربة كسفا : ٥٦١ - ٥٦٢
 خربة كشدة : ٤٥٠ ، ٤٥٢
 خربة كفراستونا : راجع (خربة
 استونا)
 خربة كفربيتا : ٢٩٤ ، ٧٦
 خربة كفرعطية (خربة النبي كفل) :
 ٣١٦ ، ٣١٧ ، ٣١٨
 خربة كفرارات (عين كفرارات) :
 ٣٩٣

دار أبي عمر (عثمان) : ٤٨٤
 ذر الحاج : ٦٢٠
 دار الدرب (دبر الدرب) : ٥٨١
 دار زيدان : ٥٢٧
 دار السعيد (البيك) - عائلة - :
 ٣٧٣
 دار الاشقر النابلسي : ٢٢٤
 دار عواد : ٢٩٨ ، ٢٩٩
 دار الفنون (الجامعة العثمانية) : ٥٢
 دار القاضي : ٥٢٨
 الدار فطني : ١٠٨ ، ٤٧٣
 دار منصور (عائلة) : ٣١٩ ، ٣٢٢ ،
 ٣٢٦
 دامية : ٥٧٣ ، ٦٣٠
 دان : ٢٢٨
 الدانيمارك : ٣٢٤
 داود (النبي) : ٢٥١ ، ٥٤٦
 الداودي (عائلة) : راجع آل الدجاني
 داود بن محمد المرداوي : ٤٩٦
 الدبابسة : ٤٣٢ ، ٦١٧
 الدبابنة : ٦١٩
 دبورية : ٤٤٦
 الدجنية : ٢٩١
 الدراوشة : ٢٩٨ ، ٢٩٩
 درعا : ٢٩ ، ٦٦ ، ٦٨ ، ٦٠٨
 درويش التميمي : ١٦٥
 الدرويش مراد الرومي : ٢٣١
 الدرويشية : ٢٣١
 الدشة (خربة الدشة، خربة اراكه) :
 ٣٩ ، ٧٤ ، ٣٠٩
 دعاس (عائلة) : ٣٧٣
 دلوق : ٥٨١
 دمشق : ٩ ، ١٠ ، ٥٢ ، ٥٩ ، ٦٠ ،
 ٩٨ ، ١٠٧ ، ١٠٩ ، ١١٣ ،
 ١١٤ ، ١١٨ ، ١١٩ ، ١٢٠ ،
 ١٢٢ ، ١٢٣ ، ١٢٦ ، ١٢٨ ،
 ١٢٩ ، ١٣٠ ، ١٣١ ، ١٣٢ ،

خزمة : ٥٩٠
 الخضسر (مزار) : ٤٠٩
 خضر بن اسحق : ٢٦٨
 الخضسر ابي العباس : ٢٣٨
 الخضيرة : ٣٣ ، ١٩٤
 الخليج العربي : ٤١٠ ، ٤٣١ ، ٤٣٢
 خليج عمان : ٥٤٧
 الخليفات : ٦١٧
 خليفه (اخليفه) - عائلة - : ١٦٣
 الخليل (حبرون) : ١٠ ، ١٢ ، ١٣ ،
 ١٤ ، ٧٣ ، ٧٥ ، ١٦٥ ، ١٦٦ ،
 ١٦٨ ، ١٧٤ ، ١٨٣ ، ١٩٤ ،
 ٢٢٨ ، ٢٧٦ ، ٢٧٨ ، ٢٨٣ ،
 ٢٨٦ ، ٣١٠ ، ٣١٢ ، ٣٢٢ ،
 ٣٣١ ، ٣٤٠ ، ٤٤٦ ، ٤٨٢ ،
 ٤٨٣ ، ٤٩٩ ، ٥٢٧ ، ٥٣١ ،
 ٥٦١ ، ٦٠٦ ، ٦٠٩ ، ٦١٧ ،
 ٦٢١
 خليل الله : راجع (ابراهيم النبي)
 خليل اغا اياظه : ٣٢٥
 خليل بدر الخالدي : ٤٩٠
 خليل بن احمد عاشور : ١٦٩
 خليل بن اسماعيل : ٥٠٣ ، ٥٠٤ ،
 ٥٠٥
 خليل بن درويش التميمي : ١٦
 خليل بن شاهين الظاهري : ١٢٩
 خليل بن محمد الصلتي : ٦٠٧
 خليل بن الملك الصالح الايوبي : ١٢٣
 الخموس (حمولة) : ٣٥٨
 الخنزيرة : ١١
 الخواجة (عائلة) : ١٦٣
 الخوارزميون : ١٢٥
 خورشيد باشا : ١٨٠
 د
 داجون : ٢٨٩
 دار ابي حجلة : ٥٢٧

٤٥٥ - ٧٤
 دير استيا . ٢٥ . ٧٥ . ٧٦ . ٨٣
 . ٢٥٧ . ٩١ . ٩٠ . ٨٩ . ٨٥
 . ٥٢٣ . ٥٠٩ . ٣٧١ . ٣٦٧
 . ٥٣٤ . ٥٣٢ . ٥٢٩ - ٥٢٦
 . ٥٤٥ . ٥٤٤ . ٥٤٢ . ٥٤١
 ٥٥٤ . ٥٥١
 دير الاقريع : ٧٤ . ٤٥٥
 دير بجالة : ٥٣٣
 دير بلوط : ٧٥ ، ٨٩ ، ٥٠٩ ،
 ٥٦٠ ، ٥٥٠ ، ٥٦٣ ، ٥٦٢
 دير الحطب : ٢٥ ، ٧٣ ، ٩٠ ،
 ٢٨٨ ، ٢٨٧ - ٢٨٥ ، ٢٨٤
 ٢٨٩ ، ٢٩٢ ، ٢٩٠ ، ٢٨٩
 دير رافات : ٥٦١
 دير الراهب : ٣٧
 دير الزور : ١٠ ، ٤٢١
 دير السلط : ٦٠٨
 دير شرف : ٣٣ ، ٧٤ ، ٨٩ ، ٩٠ ،
 ٣٤١ ، ٣٧٩ ، ٣٥٦ ، ٣٨٩ ،
 ٣٩٤ ، ٤٠٥ ، ٤١٥ ، ٤٣٥
 دير طريف : ٥٤٥
 دير عطية : ٦١٨
 دير علا : ٤٥٧ ، ٥٩٠ ، ٦٢٣ ، ٦٢٤
 دير غزالة : ٢٦
 دير غسانه : ٥٦٢ ، ٥٤٧ ، ٥٤٨ ،
 ٥٥٠
 دير الفصون : ٣٣ ، ٤٩ ، ١٧٤ ،
 ٢٥٧ ، ٣٢٢ ، ٣٤١ ، ٤٨٢
 دير مار الياس : ٤٨٢
 الديرة : ٥٩٠
 دينة : ٩٩

٣

ذبيان : ٥٣٣
 ذنابة : راجع (ذنابة)

١٣٦ . ١٣٥ . ١٣٤ . ١٣٣
 . ١٤٠ . ١٣٩ . ١٣٨ . ١٣٧
 . ١٤٧ . ١٤٦ . ١٤٣ . ١٤٢
 . ١٥٤ . ١٥٣ . ١٥٠ . ١٤٨
 . ٢٤٤ . ٢٤٢ . ١٧٢ . ١٧١
 . ٣١٧ . ٣٥٧ . ٢٤٩ . ٢٤٥
 . ٣٤٧ . ٣٤٦ . ٣٣١ . ٣٢٠
 . ٣٧٥ . ٣٦٨ . ٣٦١ . ٣٥١
 . ٣٨٢ . ٣٧٨ . ٣٧٧ . ٣٧٦
 . ٤٤٣ . ٤٢٠ . ٤١٧ . ٤١٦
 . ٤٧١ . ٤٦٨ . ٤٦٧ . ٤٦٦
 . ٤٧٥ . ٤٧٤ . ٤٧٣ . ٤٧٢
 . ٤٨٥ . ٤٧٨ . ٤٧٧ . ٤٧٦
 . ٤٩٤ . ٤٩٣ . ٤٨٧ . ٤٨٦
 . ٥٠١ . ٥٠٠ . ٤٩٩ . ٤٩٧
 . ٦٠١ . ٥٤٤ . ٥١٣ . ٥١٢
 . ٦٠٧ . ٦٠٦ . ٦٠٣ . ٦٠٢
 . ٦١٨ . ٦١٦ . ٦١١ . ٦٠٨
 ٦٢٤ ، ٦٢٢ ، ٦٢١ ، ٦١٩
 دنابة : ٤١٧
 دورا الخليل : ٣١٩ ، ٤٨٤
 الدولة الانابكية التركية : ٢٥٣
 الدولة الايوبية (الدولة الصلاحية):
 ١٢٦ ، ١٢٠ ، ١١٨ ، ١١٥
 دوما (ادومسا) : ٧٤ ، ٣٠٥ ،
 ٣٢٨ ، ٣٢٦ ، ٣٢١ ، ٣١٤
 ٣٢٩ - ٣٣١
 دومة الجندل : ٣٣١ ، ٥١٦
 الدويكات : ٢٧٦ ، ٢٨٣ ، ٢٩٥ ،
 ٣١٠
 دويما : ٥٨١
 الديباج : راجع محمد بن عبد الله
 ديبان : ١١
 دي تسيت : ٦٢٨
 الدير (خربة الدير ، قضاء نابلس):
 ٧٤ ، ٤٤٩ ، ٤٥٤
 دير ابو السوس (تل ابو السوس):

- ٢٣٧ - ٢٣٩ رجال الضهرة : راجع التبيبات
 رجم الصايغ : ٥٧٤
 رحال (عائلة) : ١٦٣
 رشراش : ٥٨٢
 رشيد الدين يحيى بن علي : ١٣١
 الرشيدية (مدرسة) : ٢٤٠
 الرصيفه : ٥٩٣
 رسا بك : ١٨٠
 رضوان احاكم غزة : ١٤٥
 رضوان بك : ٢٣٠
 رسون الراوي : ١٦٩
 رضوان طوقان : ١٦١
 رفع : ٦٨
 الرفيد : ٣٣٨
 رفيديا : ٧٤ - ٨٥ - ٨٩ - ٩٠
 ٩١ - ٣٣٥ - ٣٣٨ - ٣٤٠
 ٣٤٨ - ٣٥١ - ٣٥٣ - ١٧٩
 ٣٩٠
 رفيده : ٣٢٦
 الرقة (قضاء نابلس) : ٧٤ - ٥٦
 الرقة (في سوريا) : ٤٢١
 رقية بنت احمد الجماعيني : ٤٦٨
 ركن الدين بيبرس : ١٢٤ - ١٢٥
 الرمان : ٥٩٠ - ٦٣١ - ٦٣٢
 الرمامنة : ٦١٨
 رمانة (جنين) : ٧١
 الرملة : ٥٥٩
 الرمتا : ١٠ - ٤٤٧ - ٦٠٩
 الرملة (مدينة ، قضاء) : ١٤ - ٥٨
 ٧٣ - ٧٥ - ١٠٥ - ١٠٦ - ١٢٨
 ١٣٢ - ١٣٥ - ١٤٢ - ١٤٣
 ١٦١ - ١٦٥ - ٢٢٤ - ٢٢٥
 ٢٥٧ - ٢٥٨ - ٤٨٤ - ٥٠٣
 ٥١٨ - ٥٣٦ - ٥٤٥ - ٥٦٢
 ٦٠٧
 رمون : ٥٤٢ - ٦١٨
 ذو الكفل : ٣١٨ ، ٥٣٠ ، ٥٣١
 ذو النون : راجع يونس - النبي :
 و
 رابا : ٢٥ ، ٣٩ ، ٢٩٨ ، ٤٤٤ ، ٤٥٢ ، ٤٥٤
 رابالون : ٢٢٧
 رابطة الطلاب الجامعيين : ٨
 رابعة بنت احمد الجماعيني : ٤٦٨
 الراس : ٥٨١
 رأس البركة : راجع عين الفارعة
 رأس بزيق : ٤٥٣
 رأس جادو : ٢٥
 رأس العين (في شمال سوريه) :
 ١٥٣
 رأس العين (عين الرصاص) : ١٥٥
 ١٨٤
 رأس العين (قضاء يافا) : ١٨٣ ،
 ٥٠٣
 رأس الناقورة : ٣٩٥
 رأس النبع : راجع عين السدرة
 راسون : ٤٨٧
 راعب بن محمد البرقاوي : ٤١٧
 رافات : ٧٥ ، ٨١ ، ٥٠٩ ، ٥٤٤ ،
 ٥٥٠ ، ٥٥٨ ، ٥٥٩ - ٥٦٢
 رام الله : ١٤ ، ١٧ ، ١٨ ، ٢٩ ،
 ٧٣ ، ١٨٥ ، ٢٨٦ ، ٢٩١ ، ٣٢١ ،
 ٣٢٣ ، ٣٢٦ ، ٣٣٠ ، ٥٣٣ ،
 ٥٤٢ ، ٦٠٩ ، ٦١٨
 الرامة : (في البلقاء) : ٥٩٠ ، ٦٢٢ ،
 ٦٢٣
 رامين : ٣٣ ، ٣٥٧ ، ٣٨٩ ، ٣٩١ ،
 ٣٩٢ ، ٤١٥ ، ٤٢١
 راهط : ٥٩
 الرية : ٦٢٠
 رجال العمود : ٢٤ ، ١٠٣ ، ٢٣٣ ،

الزباعدة : ٣١
 زبولون : ٢٢٨
 الزبيدي : ١٣١
 زريابل : ٢٥٢
 الزرقاء : ٥٤٦ ، ٥٩٢
 زريق مملوك : ١٢٤
 الزعامطة : ٦١٩
 الزعبية : ٤٤٦ ، ٤٤٧ ، ٦١٨
 زكريا (النبي) : ٤٠٢
 زلفة : ٧١
 زمارين : ١٢
 زواتا : ٧٤ ، ١٧٠ ، ٢٤٠ ، ٢٤١
 : ٣٥٥ ، ٣٨٩ ، ٣٩١ ، ٣٩٤
 ٤٠٧ ، ٤٢٦
 زور ابو رفعة : ٥٧٥
 زور الحناحنة : راجع الحناحنة
 زور الشطية : ٥٧٤
 زور الطموني : ٥٧٤
 زور علان : ٥٧٥
 زور النصيرات : ٥٧٥
 الزوق التحتاني : ١١
 زيتا : ٧٤ ، ٨٢ ، ٢٢١ ، ٣٥١
 : ٣٦٥ ، ٣٦٧ ، ٤٨٤ ، ٤٨٥
 : ٥٠٩ ، ٥٢٣ ، ٥٢٤ ، ٥٢٥
 ٥٢٧ ، ٥٢٢
 الزيتاوي (عائلة) : ٤٧٩ ، ٤٨٤
 زيمر : ٣٣
 زينب بنت عبد الرحمن الجماعيني :
 ٤٧٦
 زين الدين عمر السنيري : ٥٥٥
 زين الدين محمود بن حسن الدويك :
 ٢٧٦
 زينو : ٢٣ ، ١٠٣ ، ١٠٤ ، ٢٣٧

س

سابا الكردوش : ٦١٩

الريميين : ٥٩٠ ، ٦٣٢
 رنتيس : ٧٥
 الروايحة : ٥٩٠
 روبنسون : ٣٢٤
 روبين (روبييل راوبين) : ٢٢٧ ،
 ٢٢٨
 روجيب : ٧٤ ، ٨٩ ، ٢٧٥ ، ٢٨٣ ،
 ٢٨٤ ، ٢٩٢ ، ٢٩٤ ، ٢٩٥ ،
 ٢٩٨ ، ٣١٠ ، ٣٤٣ ، ٣٥٠
 روجي الخالدي : ٤٩٠
 الروس : ١٧٨ ، ٤٨٩
 روستيك : ١٠٢
 الرولة : ٥٥٠ ، ٥٥١ ، ٦١٨
 الروم : ٢٥٥ ، ٥٢٢
 روما : ١٠٢ ، ٣٩٨
 الرومان (رومانيون) : ٤٠ ، ٤٢ ،
 ٤٥ ، ١٠١ ، ١٠٤ ، ٢٢٨ ،
 ٢٥٤ ، ٢٩٢ ، ٣٢٤ ، ٣٣١ ،
 ٣٤٤ ، ٣٦٨ ، ٣٩٩ ، ٤٠٠ ،
 ٤٣٤ ، ٤٥٢ ، ٥١١ ، ٦٠٠
 روموس : ٣٠
 رونلدسون : ٢٧٨
 ريان : ٤٨٤
 ريتشارد ، (ريكاردوس) ، قلب
 الاسد) : ٣٧ ، ٣٩
 ريشون لصيون : راجع عيون قارة
 ريكاردوس : راجع ريتشارد

ز

الزاوية (نابلس) : ٧٤ ، ٨٩ ، ٥٠٩ ،
 ٥٤٤ ، ٥٥٤ ، ٥٥٧ ، ٥٥٩ ،
 ٥٦٢ ، ٥٦٠
 الزاوية البسطامية : ١٧٠
 زاوية الشيخ عمر المجرى : ٤٩٩
 زاوية العقبة : ١٥٤
 زاوية القدم : ١٥٤

- ٤٠٧ ، ٤٠٨ ، ٤١٥ ، ٤١٦ ، ٥٣١
 السبكي : ١٣٣
 سبوتنر : ٦١٦
 السخنة : ٥٩٣
 سدوم : ٦٢٢
 السراوي (عائلة) : ٢٥٨
 السرب (خربة) : ٤٣٣
 سرجون الثاني : ٢٥٢ ، ٢٥٤ ، ٣٩٨
 سرطة : ٧٥ ، ٩١ ، ٥٠٩ ، ٥٣٤ ، ٥٣٧ - ٥٣٩ ، ٥٤١ ، ٥٤٤ ، ٥٤٧ ، ٥٥٠
 سروري (عائلة) : ٣٤٦
 سروسان البسطامي : ١٧٠
 السري السقطي : ٢٣٢ ، ٣٣٩
 سعد الدين الدمشقي (الطبيب) : ١٢٢
 سعد الدين الديري : ٣٦١
 سعد الدين النور : ٢٣٨
 سعد العشيبة : ٥٠٧
 السعودية : راجع المملكة العربية السعودية
 سعيد باشا ابو جابر : ٦٢١
 سعيد بن حسان : ٥٢١
 سعيد بن فلاح النابلسي : ١٣٧
 سعيد الحسيني المقدسي : ٢٤٤
 سعيد سليم البيتاوي : ٣٤١
 سفروايم : ٢٥٣
 سفيان (عائلة) : ١٧٠
 سفيرية : ٥٨٢
 سكاكة : راجع اسكاكة
 سكاكة (في السعودية) : ٥١٥
 سكاكي : ٥١٥
 السكنة : ٥٩٠
 سكوت : راجع ديرعلا
 سلح : ٤٥٢
 السلط : ١١ ، ١٢ ، ١٨٣ ، ١٨٥
- سارة (زوجة النبي ابراهيم) : ٥٢٦
 سارة بنت الموفق الجماعيني : ٤٧١
 ساريسيا (سريسيا) : ٣٦٢
 السارين : راجع خربة القصر
 ساطاف : ٤٥٨
 الساكوت (خربة الساكوت) : ٤٠ ، ٧٤ ، ٤٥٣ ، ٤٥٥
 سالم (قضاء جنين) : ٧١
 سالم (قضاء نابلس، سهل، قرية) : ٢٨ ، ٧٣ ، ٨٩ ، ٩٠ ، ٢٥٥
 ٢٥٧ ، ٢٨٦ ، ٢٨٧ ، ٢٨٨ ، ٢٨٩ ، ٢٩٢ ، ٤٤١
 سالم الاسمر : ٢٢٩
 سالومي : ٣٠٨
 سامر : ٢٤٩ ، ٢٥٠
 السامرة : (لواء ، جبال) : ١٣ ، ١٤ ، ٩٨ ، ١٨١ ، ٢٤٩ ، ٢٥٠
 ٢٥٢ ، ٢٥٣ ، ٢٥٤
 السامرة (مدينة) : راجع سبسطية
 السامريون (السمرة) : ١٩ ، ٢٠ ، ٢١ ، ٢٣ ، ٢٤ ، ٦٢ ، ٦٣ ، ٧٨ ، ٧٩ ، ٨٠ ، ٩٨ ، ٩٩ ، ١٠٠ ، ١٠١ ، ١٠٢ ، ١٠٣ ، ١٠٤ ، ١٠٦ ، ١١٢ ، ١١٥ ، ١١٦ ، ١٢٨ ، ١٢٩ ، ١٧٧ ، ٢٠٧ ، ٢٠٨ ، ٢٠٩ ، ٢٢٢ ، ٢٣٧ ، ٢٤٩ - ٢٦٩ ، ٢٧٨ ، ٢٧٩ ، ٢٩٦ ، ٣٧٩ ، ٤٠١ ، ٥٣٠ ، ٥٣١
 الساوية : ٧٤ ، ٨٩ ، ٣١٢ ، ٣١٩ ، ٣٢٣ ، ٣٢٨ ، ٤٦٦ ، ٤٧٤ ، ٥١٣ ، ٥١٤ ، ٥١٦ -- ٥١٨ ، ٥١٩
 سبسطية (السامرة) : ٤٠ ، ٧٤ ، ٨٩ ، ٩٠ ، ٩٩ ، ١٠٥ ، ١١٣ ، ١١٤ ، ٢٤٩ ، ٢٥٣ ، ٣٣٩ ، ٣٩٣ ، ٣٩٤ ، ٣٩٧ -

- سنجل : ٣٢٧ ، ٥١٩
 سنبلط : ١٠٠ ، ٢٥١
 سنودو : ١٢٠
 سنيرية : ٨٩ ، ٨٥ ، ٨٣ ، ٧٥ ، ٥٠٩ ، ٥٢٧ ، ٥٤٤ ، ٥٥١ ،
 ٥٥٣ - ٥٥٥ ، ٥٥٦ ، ٥٥٧ ، ٥٥٨
 سهل بورين (سهل مخنة) : ٢٨ ،
 ٢٧٩ ، ٣٣٥ ، ٣٥٠
 سهل دوتان : راجع سهل عراقبة
 السهل الساحلي الفلسطيني : ٢١ ،
 ٢٨ ، ٢٩ ، ٣٠
 سهل سالم : راجع سالم
 سهل صانور : راجع مرج صانور
 سهل عراقبة (سهل دوتان) : ٢٧ ،
 ٣١
 سهل عسكر : ٢٨ ، ٢٨٤
 سهل قوصين (قوصين السهل) :
 ٢٩ ، ٣٥٧
 سهل كفراستونا : ٢٩
 سهل الكفير : ٢٩
 سهل مخنة : راجع سهل بورين
 السوافير : ٣٥٨
 سوخار : ٢٧٩ ، ٢٨٢
 سوردي : ٢٥١
 سوفي الخريبات : ٥٨٢
 سوف السلطان : راجع الخان
 العتيق
 سوميا : ٥٩٠
 السويداء : ١٥٩ ، ٢٨٢ ، ٣٣١ ،
 ٤٤٦
 سويسرة : ٣٤٢
 سوية : ٥٩٠ ، ٦٢٦
 سيحان : ٥٩٠
 سيحون : ٦٢٤
 سيدنا علي (الحرم) : ٢٩ ، ٣١ ،
 ٢٨٦ ، ٣٧٢ ، ٤٤٦ ، ٥٣٥ ،
 ٥٣٩ ، ٥٩٩ - ٦٢١ ، لم نذكر
 بعد ذلك رقم صفحات هذه
 المدينة حتى نهاية الكتاب - لكثرة
 ورودها -
 السلموس : ١٣٦
 سلعة : ٥٨٢
 سلفيت : ٨٣ ، ٨١ ، ٧٧ ، ٧٤ ،
 ٨٥ ، ٨٩ ، ٩٠ ، ٤٩١ ، ٥٠٥ -
 ٥١٠ ، ٥١١ ، ٥١٤ ، ٥١٩ ،
 ٥٢٠ ، ٥٣٢ ، ٥٣٤ ، ٥٣٦ ،
 ٥٤٧
 سلمان سبط الشيخ غانم : ٣٤٩
 سلمان الفارسي : ٣٤٩
 سلمى (مقام) : ٢٢
 سلمه : ٢٥٧
 سلمية : ٩
 سلو : راجع خربة سيلون
 سلواد : ٣٢٠
 سليج (قوم) : ٦٠
 السليحي : ٥٩٠
 سليم (بضم السين ، مقام) : ٢٣
 سليم الاول : ١٤٤
 سليم بك طوقان : ١٧٧
 سليم الثالث : ٧٨ ، ٤١٩
 سليمان (النبي) : ٢٥١
 سليمان باشا العادل : ١٥٨ ، ١٥٩ ،
 ١٦٠ ، ٤٨٠ ، ٦٢٠
 سليمان بن عبد الملك : ٦٠ ، ٢٠٢
 سليمان الحسين العبد الهادي :
 ١٧٣ ، ١٧٥
 سليمان بن محمد عبد القادر : ٥٠٣
 السماري : ٦٢٠
 سمخ : ٦٨ ، ٦٧ ، ١١
 السمرة : راجع (السامريون)
 السموع : ٥٦١
 السنيرية : ١١

الجماعيني : ٤٦٨
 شرف الدين عبد القادر بن محمد :
 ١٣٩
 شرف الدين موسى بن نجم الدين :
 ١٢٥
 شرف الدين يوسف بن الحسن
 النابلسي : ١٣٢
 الشرفاء : راجع حمولة الشرفاء
 الشرق الادنى : ٢٠٠
 شرق الاردن : راجع الاردن
 الشريعة (نهر) : راجع نهر الاردن
 الشطية : ٧٥
 الشعراوية : ١٧٣
 الشعشاع : ٢٧٦
 نعفات : ٣٢٢ : ٤٨١
 شفا عمرو : ٤٣٧
 الشقران : ١٥٣
 شكيم (شكما) : راجع (تل بلاطة)
 شكيم بن حمور : ٩٩
 شمر : ٣١٠ ، ٥٧٤ ، ٦١٨
 الشمس ابو عبد الله محمد
 الجماعيني : ٥١٦
 شمس الدين ابو بكر محمد
 الجماعيني : ٤٧٥
 شمس الدين ابو عبد الله محمد
 الجماعيني : ٤٧٦
 شمس الدين ابو عبد الله محمد
 الديري العبسي : ٤٨٨
 شمس الدين الخماس : ١٧١
 الشمس عبد الله الجماعيني : ٤٧٥
 الشمس محمد الجماعيني : ٤٧٤
 شمس الدين سالم النابلسي : ١٢١
 شمس الدين عبد الرحمن الجماعيني :
 ٤٦٨
 شمس الدين محمد المرادوي : ٤٩٣
 شمس الدين محمد النابلسي : ١٤٠
 شمس الدين محمد بن احمد المرادوي :

٣٧٤ ، ٣٦
 سرياليس : ١٠١
 سريس : ٢٨ ، ٤٣٠ ، ٤٣٦ ،
 ٤٤٤
 سيرين : ٥٢١
 سيف الدين بكتمر : ٦١٢
 سيلان : ٢٣٣
 سيلة الظهر : ٢٩ ، ١٨٣ ، ٤١٤ ،
 ٤١٥ ، ٤١٩
 سيلون : ٢٥٠
 سيناء : ٢٥٠ ، ٢٩٧
 سيوخو : ٢٢٧
 سيوري حصار : ٥٢٢
 السيوف : راجع آل سيف

شي

الشافور : ٥٩٢
 الشافعي : ٣٠٤ ، ٤٦٧
 شاعر الحنبلي : ٤١٧
 شامر : ٣٩٧
 شامرم : ٢٤٩ ، ٢٥٠
 شاهين آغا : ١٧٤
 شاول : ٢٥١
 شجرة الخير : ٢٥٧
 شجرة الدر : ١٢٢ ، ١٢٣ ، ١٢٤ ،
 ١٢٥
 شداد بن اوس : ٤٠٢ ، ٥٢١
 الشرايشة : ٦١٩
 شرار المالح (مخاضة الشران) : ٤٠ ،
 ٤٦
 شرف الدين ابو البركات موسى
 الفندققي : ٣٧٠
 شرف الدين بن ابي القاسم : ٥٦٢
 شرف الدين بن علاء الدين النابلسي :
 ١٣٤
 شرف الدين عبد الله بن محمد

الشيخ ابو الزرد : ٥١١
 الشيخ اسكندر : راجع جبل
 اسكندر
 الشيخ بركان : ٢٦
 الشيخ بزقين : ٤٥٢
 الشيخ شعلة : ٤٠٧ ، ٣٣٩
 الشيخ غانم : ٢٣ ، ٢٣٦ ، ٣٤٤ ،
 ٣٤٦
 الشيخ مونس : ٣٧٣
 الشيخ نعمان : ١٧٧
 شيشي بن ايشع : ٣٤٩
 شيلوه : راجع خربة سيلون

ص

الصادق (عائلة) : ١٧٠
 صادق بانسا : ١٨١
 صادق ريان : ١٦٣
 صابوط : ٣٧٢ ، ٥٩٠ ، ٦٢٥ -
 ٦٢٦
 صالح باشا طوقان : ١٥٨ ، ١٦٩
 صالح النور : ٢٣٨
 الصالحية : ٤٦٦ ، ٤٦٧ ، ٤٧٨
 صانور : ٢٥ ، ٢٨ ، ٥٩ ، ١٥٨ ،
 ١٦ ، ٣٤٢ ، ٤٢٥ ، ٤٨١ ،
 ٥٥٠
 صاهين : ٣٥٩
 صبارين : ٢٥٥
 صبيح : ٥٥١
 الصبيحي : ٥٩٠
 صدر الدين سليمان اليلسوفي : ٥١٢
 صدقة : ٢٥٨
 صرتان : ٣٠٧
 صرة : ٣٣ ، ٧٤ ، ٣٣٦ ، ٣٣٨ ،
 ٣٤٠ ، ٣٤١ ، ٣٥١ ، ٣٥٣ ،
 ٣٥٤
 صرماطة : ٢٥٥
 صرفند الخراب : ٢٥٨

٥٠٠
 شمس الدين محمد بن تقي الدين
 المرداوي : ٤٩٨
 شمس الدين محمد بن سليمان :
 ٣٤٦
 شمس الدين محمد عبد الله
 المرداوي : ٤٩٧
 شمس الدين محمد بن يونس
 النابلسي : ١٤٣
 شمعون بن يعقوب : ٩٩ ، ٢٢٨
 شهاب الدين احمد (ابن مكية) :
 ١٧٤
 شهاب الدين احمد بن احمد
 النابلسي : ١٣٢
 شهاب الدين احمد بن عبد الرحمن :
 ١٣٣ ، ١٣٤
 شهاب الدين احمد بن محمد
 الصلتي : ٦٠٦
 شهاب الدين احمد بن محمد
 المرداوي : ٥٠١
 شهاب الدين احمد بن نجم الدين :
 ١٢٥
 شهاب الدين احمد بن يوسف
 المرداوي : ٤٩٩
 شهاب الدين احمد السفليتي : ٥٠٢
 الشهاب محمد بن خلف : ٤٧٣
 شهادات : ٥٩٠
 شهود بنت عبد القادر : ١٣٩
 الشوبك : ١١
 الشونة الجنوبية (شونة نمرين) ،
 (شونة العدوان) : ٥٩٠ ، ٦١٥ ،
 ٦٢٧ ، ٦٢٨
 شونة المصانع : ٥٨٢
 الشويطرة (حارة الغرب) : ١٨٥ ،
 ٢١٣
 شويكة : ٣٥٥ ، ٣٨٩
 شويت : ٥٣٧

١٥٩ ، ١٦١ ، ١٦٢
صير (جنين) : ٢٨ ، ٤٥٨

ض

ضبعة : ٢٨٩
الضحاك بن قيس الفهري : ٦٠
ضرار اقرية) : ٥٩٠ ، ٦٢٤ ، ٦٢٥
ضرار بن الازور : ٦٢٤
الضفير : ٦١٤ ، ٦١٥
ضنى مسلم : ٥٥١
ضياء الدين علي بن سليمان : ١٣٥

ط

طاروحة (قمة) : ٢٥ ، ٥٢٠
طاحونة القدرية : ٥٨٢
الطالبيون : ١٣١
الطائف : ٤١٦ ، ٦١٤
طبرية (مدينة وقضاء) : ١١ ، ١٢ ، ١٣ ، ١٤ ، ١٨ ، ٥٨ ، ٦٦ ، ٦٧ ، ٦٨ ، ١١٩ ، ٣١٢
طراباي بن قراجا : ١٤٥
طرابزون : ١٥٨
طرابلس الشام (طرابلس ، مدينة ، ولاية) : ٩ ، ١٠ ، ١١ ، ١٣٥ ، ١٤٢ ، ١٤٤ ، ٣٣١ ، ٣٤٧ ، ٤٤٦
طرابلس الغرب : ٥٣ ، ٤٣٢
طقسة : ٥٢٩
الطفيلة : ١١ ، ٤٤٦ ، ٦١٥
طلوزة : ٤٤ ، ٧٤ ، ٧٦ ، ٨١ ، ٨٥ ، ٨٦ ، ٨٩ ، ٢٨٤ ، ٢٨٤ ، ٤٣٠ ، ٤٣٦ ، ٢٨٩ ، ٢٨٦ ، ٤٣٣ ، ٤٣٤ ، ٤٣٥ ، ٤٣٦ ، ٤٣٨ ، ٤٣٩ ، ٤٤٤ ، ٤٤٩
طلوسة : ٤٣٣

صرميلة : ٤١٣
صعب بن أحمد عبد القادر : ٥٠٣
صفد : (مدينة، قضاء) : ١٢ ، ١٣ ، ١٤ ، ١٤٢ ، ١٤٤ ، ١٤٥ ، ١٩٤ ، ٣١٩ ، ٤١٧ ، ٥٠٥

صفورية : ٣٤٧
الصفور : ١٦٣
الصلاحات (عائلة) : ٤٣٢
الصلاحات (قرية) : ٥٩٠
صلاح الدين الأيوبي : ٣٦ ، ٣٧ ، ٣٩ ، ١١٢ ، ١١٣ ، ١١٤ ، ١١٥ ، ١١٦ ، ١١٨ ، ١٢٦ ، ١٥٠ ، ٢٢٩ ، ٢٣٥ ، ٢٨١ ، ٣٤٥ ، ٣٤٦ ، ٤٠٠ ، ٤٢٠ ، ٥٧٢ ، ٤٦٦

صلاح الدين بن مصطفى الجعفري : ١٦٤ ، ١٦٣
الصلاحيون : ٦٣٣
صلحا : ١١
صلخد : ٤٤٦ ، ٦١٩
صماد : ١٧٠
صمد : ٦١٨
صموئيل : ٢٢١
الصميدات : ٣٥٨
صندلة : ٧١
الصوالحة : ٥٩٠
صور : ١١ ، ٣٥ ، ١٠٠ ، ٣٩٥ ، ٤١١ ، ٥٢٩
الصورتين (خربة الصورتين) : ٢٥٧ ، ٣٥٢
صوفان (عائلة) : ٣٧٨
الصولي (ابو بكر محمد بن يحيى) : ١٠٨
الصويت : ٦١٤
صويلح : ٦٠٩ ، ٦١٥ ، ٦١٧ ، ٦٢٥
صيدا (مدينة ، ولاية) : ١٠ ، ١٠١

ظ

الظاهر بيبرس : ٣٨٤ ، ٣٨١ ،
٤٧٥ ، ٥٧٢ ، ٦٠٠
الظاهر جقمق : ٥٠٢
ظاهر العمر : ١٥٩ ، ٤٣٧ ، ٦٠٢ ،
٦٢٠
ظهر حمار : ٤٢٠
ظهرة حمصة : راجع خربة ام حجر

ع

عائشة بنت عيسى الجماعيني: ٤٧١
العادل : راجع الملك العادل
عادل بن عمر زعيتير : ٢٤٢
عارة (عارا) : ٢٥٦
عارورة : ٥٢٠ ، ٥١١
العاصي (نهر) : ٢٥٣
العالم (عائلة) : ١٧٠
عالي (الكاهن) : ٢٥٠ ، ٢٥١
عالية : ٦٢ ، ٢٨١
عباد : ٦١٧
عبارير : ٣٩٨
العباس (عم الرسول) : ٥٠٧
العباسيون (الدولة ، الخلفاء) :
١٠٦ ، ٢٨٤ ، ٤٤٧ ، ٥٧٢
العبدات (حمولة) : ٢٩٩
عبد الله باشا : ٦٠١
عبد الله باشا الخزندار : ٦٢ ،
١٦٠ ، ١٦١ ، ١٧٢ ، ١٧٣ ،
٤٨٠ ، ٤٨١
عبد الحق الزيتاوي : ٤٧٧ ، ٤٧٨ ،
٤٧٩
عبد الرحمن الجبلاني : ٥٧٠
عبد الرحيم الحاج محمد : ٥٤٤
عبد الله البسطامي : ١٧٠
عبد الله بن ابراهيم الخطيب : ٣٤٢
عبد الله بن احمد الجماعيني : راجع

الطليان : ٣٠ ، ٨

طمون : ٢٥ ، ٢٨ ، ٤٤ ، ٧٤ ، ٧٦ ،
٧٧ ، ٨٠ ، ٨٩ ، ٩٠ ، ٢٨٩ ،
٣٧٩ ، ٤٢٠ ، ٤٣٨ ، ٤٤١ ،
٤٤٤ ، ٤٤٩ ، ٥٦٧
طموني : ٧٥
طنطا : ٤٨٦
طه بن محمد : ١٥٤
طوباس (تاباص) : ٢٥ ، ٤٤ ، ٧٤ ،
٧٥ ، ٧٦ ، ٨٠ ، ٨٩ ، ٩٠ ،
٣٢١ ، ٤٣٠ ، ٤٣٥ ، ٤٣٨ ،
٤٤٣ ، ٤٤٣ - ٤٥٢ ، ٤٥٣ -
٤٥٤ ، ٤٥٤ ، ٤٥٥ ، ٤٥٦ ، ٤٥٧ ،
٤٥٨ ، ٤٥٩ ، ٤٦٠ ، ٥٦٧
طورزيتا : راجع جبل جرزيم
طوس : ١٠٩
طوقان : راجع آل طوقان
طول كرم (مدينة ، قضاء ، سهول) :
٥ ، ٦ ، ١٢ ، ١٣ ، ١٤ ، ١٨ ،
٢٧ ، ٢٩ ، ٣١ ، ٣٥ ، ٤٩ ،
٥٤ ، ٥٨ ، ٦٥ ، ٦٧ ، ٧١ ،
٧٢ ، ٧٣ ، ٧٥ ، ١٧٤ ، ١٨٥ ،
٢٥٧ ، ٣١٨ ، ٣٢١ ، ٣٨٩ ،
٣٩١ ، ٤١٧ ، ٥٥٩
الطولونيون : ١٠٦
طومان باي : ١٤٤ ، ١٤٥
طي : ٤٣٢ ، ٥٠٧
طيباربوس : ٦٢٢
الطيبة (طول كرم) : ٤٩ ، ٧٢ ،
٣٢١ ، ٣٧٤
الطيبة (طول كرم) : ٧٢ ، ٣٧٣ ،
٣٨٢
طيبة نمارة : ٢٥٧
طيفور بن عيسى : راجع ابو زيد
البسطامي
طي : ٥٧٤ ، ٦١٨

عبد الرحمن بن بدر النابلسي: ١١٦
 عبد الرحمن بن حسان: ٥٢١
 عبد الرحمن بن عبد الكريم النابلسي
 (ابن مكية): ١٤١ ، ٢٢٩
 عبد الرحمن بن محمد الجماعيني:
 ٤٧٤ ، ٤٧٥
 عبد الرحمن بن محمد المرادوي:
 ٤٩٤
 عبد الرحمن البهاء بن ابراهيم: ١١٦
 عبد الرحمن العمادي: ١٤٦
 عبد الرحيم الحاج محمد (ابو كمال):
 ٣٤١
 عبد الرحيم اللطفي: ١٦٤ ، ١٦٥
 عبد الرزاق (عائلة): ١٦٣
 عبد السلام بن احمد آل غانم: ٣٤٦
 عبد السلام المسيحي: ٢٥٥
 عبد الففوز بن محمد الجوهرى:
 ١٤٩
 عبد الفنى بن محمد العينبوسى: ٣٦١
 عبد الفنى بن محي الدين مكية:
 ١٦٨ ، ١٧١
 عبد الفنى الجماعيني: ٤٦٧ ، ٤٦٨ ،
 ٤٧٢
 عبد الفنى النابلسي: ٢٢ ، ١٣٣ ،
 ١٥٢ ، ١٥٤ ، ١٦٤ ، ٢٢٣ ،
 ٢٢٥ ، ٢٢٦ ، ٢٢٩ ، ٢٣٠ ،
 ٢٣١ ، ٢٣٣ ، ٢٣٤ ، ٢٣٥ ،
 ٢٣٦ ، ٢٩٧ ، ٣٣٩ ، ٤١٤ ،
 ٤١٩ ، ٤٧٧
 عبد الفتاح آغا النمر: ١٨٠
 عبد الفتاح التميمي: ١٦٤ ، ١٦٥
 عبد القادر بن احمد النابلسي (ابن
 يونس): ١٤٧
 عبد القادر بن محمد البسطامي:
 ١٧٠
 عبد القادر الجيلاني: ٣٥٥ ، ٤٤٦ ،
 ٤٨٦ ، ٤٦٨

موفق الدين الجماعيني
 عبد الله بن احمد الحنبلي: ١٦٥
 عبد الله بن احمد عبد الله الجماعيني:
 ٤٧٦
 عبد الله المرادوي: ٤٩٥
 عبد الله بن احمد الشرايبي: ١٥٩ ،
 ١٦٨ ، ١٧١
 عبد الله بن حسان المرادوي: ٤٩٥
 عبد الله بن عبد الرحمن المرادوي: ٤٩٥
 عبد الله بن الزبير: ٦٠
 عبد الله بن عبد الغفور الجوهرى:
 ١٦٥
 عبد الله بن عثمان: ٣٧٦
 عبد الله بن غانم الانصاري: ٢٣٦
 عبد الله بن محمد الحجاوي: راجع
 موفق الدين عبد الله الحجاوي
 عبد الله بن محمد بن احمد المرادوي:
 ٤٩٦
 عبد الله بن محمد بن عبد الله
 المرادوي: ٥٠٠
 عبد الله بن محمد الديربلوطي: ٥٦٢
 عبد الله الجرار: ١٦٠ ، ١٦١ ،
 ١٧٣ ، ١٧٤ ، ٤٨١
 عبد الله الجراعي: ٤٨٦
 عبد الله الجوهرى: ١٧١
 عبد الله صوفان: ٣٧٧ ، ٣٧٨
 عبد الله الطوقان: ١٥٧
 عبد الحافظ المفتي: ١٥٣
 عبد الحق (عائلة): ١٤٢
 عبد الحق الاخرمي: ١٦٩
 عبد الحليم افندي: ٦٠٤
 عبد الحميد الثاني: ٥٣ ، ٣٠٣ ،
 ٤٠١ ، ٤٨٩
 عبد الحميد المرادوي: ٥٠٥
 عبد الخالق يغمور: ٨
 عبد الرحمن بن احمد المرادوي:
 ٤٩٦

- العراق : ٤٣١
العراق : ٢٠ ، ٦٦ ، ٩٨ ، ١٠٨ ،
١٧٠ ، ١٨٣ ، ٢٨٩ ، ٣٣٩ ،
٣٥٨ ، ٤٣٢ ، ٤٤٦ ، ٤٦٧ ،
٤٨٦ ، ٥٢٦ ، ٥٥٠ ، ٥٥٩ ،
٦١٤ ، ٦١٥ ، ٦١٨
عراق بدر : ٥٨٢
عراق بورين : ٧٤ ، ٢٤٧ ، ٢٤٨ ،
٣٥٠ ، ٣٥٢
عراق النايه : ٧٣ ، ٢٨٢
عراق النمر : ٣٤٥
عراق البشاتوه : ٢٢٤
عرب الجبارات : ٣٧٣
عرب الصباحيين : ٥٢٧
عرب المعاجرة : ٥٧٤
عرب الكعانية : ٣٩ ، ٧٥ ، ٣٢٣
عرب المساعيد : ٤٤ ، ٥٩ ، ٤٤٦ ،
٥٥٠ ، ٥٦٧ - ٥٧٥
عرب المعازة : ٥١٥
عرب الموالي : ١٥٧
عرب النصيرات : ٣٧٩
عربوثة : ٢٦
العربيات : ٦١٨
العرضة : ٦١٧
عرعرة : ٤١٧
عرقان الحمام : راجع خربة ام
الكبيش
عرقان الصقور : ٢٩١
العزام : ٣٥٥
العز بن عبد السلام : ٢٣٦
عز الدين احمد الجماعيني : ٤٧٦
عز الدين اسماعيل الرداوي : ٤٩٤
عز الدين ابيك التركماني : ١٢٣
العز محمد الجماعيني : ٤٧٤
عزرا : ٢٥٢
عزموط : ٢٥ ، ٧٣ ، ٨٩ ، ٢٧٥ ،
٢٨٢ ، ٢٨٦ ، ٢٩٤ ، ٤٢٦ ،
عبد القادر النور : ٢٣٨
عبد الكريم (المؤذن) : ١٢١
عبد المجيد (السلطان) : ١٧٦ ، ١٨٩
عبد الملك بن مروان : ٦٠
عبد المنان الخماس : ١٦٤
عبد النبي النابلسي : ١٥٨ ، ١٦٨
عبد الهادي : راجع آل عبد الهادي
عبد الوهاب بن ابراهيم الخطيب :
٣٤٢
عبد الوهاب الجيوسي : ١٧٣
عبد الوهاب السلطاني : ٦٠٨
عبوين : ٥١٩ ، ٥٢٠
عبيد بن عبد الله القدومي : ٣٧٧
العتوم : راجع آل عتمة
عتيبة : ٤١٦
عتيبة بن ابي لهب : ٥٩٤
عتيق بن ابي قحامة : راجع ابو بكر
الصديق
عتيل : ٣٣ ، ٤٩ ، ٣٧٩ ، ٥٥١
عثمان : راجع دار ابو عمر
عثمان بن ابراهيم النابلسي : ١٣٣
عثمان بن عفان : ١٦٦
عجلون (قضاء ، مدينة ، جبل) :
١٠ ، ١٤٥ ، ١٨٣ ، ٢٩١ ،
٣٥٥ ، ٤٣٢ ، ٤٤٦ ، ٤٨٣ ،
٦١٨ ، ٦٢٣
مجور (قضاء نابلس) : ٧٥ ، ٥٧٣ ،
٥٧٤
المدسية : ١١
المدوان : ١٦٣ ، ٦١٤ - ٦١٦ ،
٦٢٧
المدنانيون : ١٤٩ ، ١٥٣ ، ٤٣١ ،
٤٣٢ ، ٥٣٤ ، ٦١٤ ، ٦١٥
المدلي (عائلة) : ٣٠١
مذراء (قرية) : ٥٩
مذرة : ٢٩٩
عراة : ٢٩ ، ٦٢ ، ١٦١ ، ١٦٣

عماده : ٧١
 العقبة : ١٠ - ١٨٣
 العقبة (حي في نابلس) : ١٥٤
 ١٨٥
 عقرباء (عقريين) : ٢٥ ، ٤٦ ، ٧٤
 ، ٧٦ ، ٨١ ، ٨٦ ، ٨٩ ، ٢٩٢
 - ٣٠٣ ، ٣٠٢ ، ٣٠١
 ، ٣٠٧ ، ٣٠٨ ، ٣٠٩ ، ٣١٤
 ، ٣١٥ ، ٣١٧ ، ٣٢٦ ، ٣٢٨
 ، ٣٣٠ ، ٥٦٧
 المقربانية : ٤٥ ، ٧٤ ، ٢٨٨ ، ٤٣٤
 عكا : ١٠ ، ١١ ، ١٢ ، ١٣ ، ١٤
 ، ٣٦ ، ٣٧ ، ٥٢ ، ٥٨ ، ٦٧
 ، ١١١ ، ١١٣ ، ١١٤ ، ١٢١
 ، ١٥٨ ، ١٦٠ ، ١٦١ ، ١٦٢
 ، ١٧٢ ، ١٧٣ ، ١٧٤ ، ١٧٦
 ، ٢١٢ ، ٣٢٢ ، ٣٢٥ ، ٤٣٧
 ، ٤٣٨ ، ٤٨٠ ، ٤٨١ ، ٤٨٣
 ٦٣٢
 عكار : ٥١٥
 عكاشة : ٣٥٩
 العلا : ٤٨٣
 علاء الدين ايدكين الفخري : ١٢٧
 علاء الدين علي السواق : ٥٧٣
 علاء الدين علي المرادوي : ٤٩٩
 علاء الدين كندغدي : ٢٨٤
 عرار : ٤٩
 علان (قضاء نابلس) : ٧٥
 علان (البلقاء) : ٥٩٠ ، ٥٩١
 علان الضامن : ٥٧٥
 علم الدين سليمان بن احمد : ١٣٨
 علم الهدى : ٤٧٨
 علي آغا الجوريجي : ١٥٣
 علي بك طوقان : ١٦٣ ، ١٧٧
 علي بك الكبير : ١٥٩
 علي بن ابي طالب : ١٣١ ، ١٦٦
 ، ٢٣٧ ، ٢٣٨ ، ٢٥٦ ، ٣٣١

٤٣٠
 عزون : ٧٥ ، ٣٨٤ ، ٥٠٢ ، ٥٢٧ ، ٥٤٢
 عزون بن عتمة : ٧٥ ، ٥٥٥ ، ٥٥٦
 عزري بن بقي : ٢٥٠ ، ٢٥١ ، ٣٤٩
 العزيز (الغازر) : ٢٥٠ ، ٢٩٦
 ، ٢٩٧ ، ٣٠٠
 العزيز بالله نزار الفاطمي : ٣٢٠
 العزيز عماد الدين عثمان : ١١٨
 عساف بن محمد فروخ : ١٤٧
 عسقلان : ٣٧ ، ٢٥٧
 عسكر (قرية) : ٢٨ ، ٤٤ ، ٧٣
 - ٢٨٢ ، ٢٥٧ ، ٢٧٩ ، ٢٨٢
 ، ٢٨٤ ، ٣١٠ ، ٤٢٦
 عسكر (خربة) : ٢٥٧
 العسكر (مدينة) : ٢٨٤
 عسكر الزيتون : ٢٨٤
 عسر : ٣٣٦
 عشيرة الفريجة : ٥٥١
 عشيرة الشمالية : ٤٩ ، ٧٤ ، ٧٦
 ، ٧٧ ، ٨٠ ، ٨٥ ، ٨٦ ، ٨٩
 ، ٢٧٥ ، ٢٨٢ ، ٢٨٤ ، ٣٤٢
 ، ٣٩٠ ، ٣٩١ ، ٤٠٧ ، ٤٠٨
 ، ٤١١ ، ٤٢٥ - ٤٣٠ ، ٤٣١
 عشيرة القبلية : ٧٤ ، ٣٤٨ ، ٣٥١
 ، ٣٥٨ ، ٣٦٢ ، ٣٦٣ ، ٣٦٤
 ، ٣٦٥ ، ٤٢٦ ، ٤٨٥ ، ٥٢٣
 عطا الله (كاهن) : ٢٦٨
 عطارة : ٤١٥
 عطاروت : ٥٧٠
 العطاعة : ٣٩٢
 العطيات : ٦١٨
 المفريفة والمفريت : راجع خربة
 عبد العال
 المغولة : ٢٩ ، ٦٧ ، ١٨٣ ، ١٩٤
 عقابة : ٧٤ ، ٤٤٤ ، ٤٤٩ ، ٤٥٢
 ، ٤٥٧ - ٤٥٩

عمر بن احمد العنبوسي : ٣٦١
 عمر بن الحاجب : ٤٦٩
 عمر بن الخطاب : ٥٩ ، ١٦٦ ،
 ٣٣١ ، ٥٣٨ ، ٥٤٠ ، ٥٥٨ ،
 ٥٦.
 عمر بن عثمان البدي : ٥٤٤
 عمر بن محمد المرادوي : ٥٠٠
 عمر بن يوسف المرادوي : ٤٩٣
 عمر علي السرطاوي : ٥٣٩ ، ٦٠٥
 عمرة : ٣٣٥
 عمر الجوهري : ١٧١
 عمرو بن العاص : ١٠٥ ، ٢٨٤ ،
 ٤٠٠
 عمري : ٩٩ ، ٣٩٧ ، ٣٩٨ ، ٤٠٢ ،
 عمورة : ٦٢٢
 عمورية : ٢٥ ، ٧٥ ، ٧٧ ، ٨١ ،
 ٥٠٧ ، ٥٠٩ ، ٥١١ ، ٥١٩ ،
 ٥٢٠ - ٥٢٣
 العمونيون : ٥٩٩
 عنابة : ٥٥١
 العناسوة : ٦١٨
 العناياتي : راجع احمد بن احمد
 عنبتا : ٢٩ ، ٣٣ ، ٢٩٨ ، ٣٥٥ ،
 ٣٨٩ ، ٤٢١
 عنزة (قبيلة) : ٦٣ ، ٥٥١ ، ٥٥٠ ،
 ٥٥١
 عوا : ٢٥٣
 العواملة : ٦٠١ ، ٦١٨
 العوجاء (نهر) : ٣١ ، ٥٢٩
 عوجا الحفير : ١٤
 عودة (حمولة) : ٣٥٨
 عودة عزام : ١٧٧
 عوديم : ٣٦
 مورتا (جبة فنيحاس) : ٧٤ ، ٧٧ ،
 ٨١ ، ٨٦ ، ٨٩ ، ٢٥٤ ، ٢٥٧ ،
 ٢٥٨ ، ٢٥٩ ، ٢٩٢ ، ٢٩٤ ،
 ٢٩٥ - ٣٠٠ ، ٣٠٢ ، ٣٠٥

علي بن احمد المرادوي : ٤٩٨
 علي بن احمد المشطوب : راجع
 المشطوب
 علي بن حسن الجرامي : ٤٨٦
 علي بن شجاع : ٢٢ ، ١٢٦ ، ٢٣٥ ،
 ٢٣٦
 علي بن عبيد المرادوي : ٤٩٨
 علي بن محمد فروخ : ١٤٧
 علي بن محمد النابلسي (ايسن
 العفيف) : ١٤٠
 علي الدجاني : ٥٤٦
 علي غالب باشا : ٢١٣
 علي الدمشقي : ٢٣٩
 علي السرطاوي : ٥٣٩
 العليمي : ٥٠٤
 عماد الدين (مقام) : ٢٢ ، ١٢٦ ،
 ٢٣٤ - ٢٣٥
 عماد الدين اسماعيل الايوبي : ١٢٢ ،
 ١٢٦
 عماد الدين اسماعيل (ابن الاخرم) :
 ١٤٢
 عماد الدين اسماعيل بن خليفة :
 ١٣٨
 عماد الدين زنكي : ٤٦٦
 العماد عبد الحافظ بدران : ١٣٢ ،
 ١٣٣ ، ٢٣٥
 العماد عبد الحميد بن عبد الهادي
 الجماعيني : ٤٧٤
 العمالقة : ٥٨ ، ٦١٤
 عمان : ١١ ، ٦٥ ، ١٨٥ ، ٢٨٥ ،
 ٢٩٩ ، ٣١٠ ، ٣٤٢ ، ٣٦٤ ،
 ٥٨٩ ، ٥٣٠ ، ٥٩٣ ، ٦٠٤ ،
 ٦٠٥ ، ٦٠٩ ، ٦١٥ ، ٦١٨ ،
 ٦١٩ ، ٦٢٠ ، ٦٢١ ، ٦٢٧ ،
 ٦٣٠
 عمان (بضم العين) : ٤٦٧
 العمائرة : ٦١٧

- عين السامرية : ٥١٩ ،
 عين السدرة (رأس النبع) : ٤٤ ،
 عين السلطان : ٤٠٤ ،
 عين سلوان : ٤٨٢ ،
 عين السهلة : ٧١ ،
 عين سيناء : ٦١٨ ، ٥٣٣ ،
 عين شبلة : ٤٤١ ، ٢٨٩ ، ٧٤ ،
 عين الصبيان (كفر قليل) : ٣٤٤ ،
 عين الصبيان (نابلس) : ١٨٤ ،
 عين عروس : ٤٩٣ ،
 عين عروسة : ٥٩١ ،
 عين العسل : ٢٢٢ ، ١٨٤ ، ١٥٥ ،
 عين عوليم : ٣١١ ،
 عين الفارعة (رأس البركة) : ٤٤ ،
 عين فاكورة : ٣٤٤ ،
 عين قديرة : ٤٤ ،
 عين القريون : ١٨٤ ،
 عين كفر فارعات : راجع خربة
 كفر فارعات
 عين ماهل : ٦٢٠ ،
 عين المدوع : ٤٠ ،
 عين مويلح : ٢٢٣ ،
 عين ميرة : ١٥٥ ،
 عين هارون : ٤٠٦ ، ٣٩٤ ،
 عيون قارة (ريشون لصيون) : ١٩٤ ،
 غ
 غابة جيوس : ٣٠ ،
 غابة الزبايدة : ٣٠ ، ٢٩ ،
 غابنيوس : ٣٩٨ ،
 غانم بن علي الانصاري : ٢٣٦ ،
 ٢٣٧ ، ٣٤٥ ،
 غانم بن عيسى : ٢٣٦ ،
 غزالة (قرية) : ١٠٩ ،
 الغزالي (محمد بن محمد) : ١٠٩ ،
 ١٦٨ ،
 الغزالي : راجع جان براي الغزالي
- ٣٠٩ ، ٣٤٣ ، ٣٤٨ ، ٣٥٨ ،
 ٥٣١ ،
 عوريف : ٣٦٢ ، ٣٦١ ، ٣٥٨ ، ٧٤ ،
 ٢٦٣ ، ٣٦٥ ، ٤٨٥ ، ٤٨٧ ،
 العوري (عائلة) : ٥٦٠ ،
 عوض (عائلة) : ٤٨٤ ،
 عولم : ٣١٢ ،
 عونى عبد الهادي : ٢٤٤ ،
 عيرا : ٦٣٣ ، ٦١٧ ، ٥٩٠ ،
 عيسى اسكندر الملعوف : ٦١٦ ،
 عيسى البرقاري : ١٥٨ ، ١٧٣ ،
 ١٧٤ ، ٤٨٠ ،
 عيسى السنيري : ٥٥٥ ، ٥٥٤ ،
 عيسى القدومي : ٣٧٧ ،
 عين ابراهيم : ٧١ ،
 عين ادليب : ٤٤ ،
 عين ام خيسة : ٣٩ ،
 عين البادان : ٤٤ ،
 عين الباشا : ٥٩٠ ،
 عين بدران : ٥٣٧ ،
 عين البعيدة : ٥٨٢ ،
 عين البلد : ٣٤٤ ،
 عينبوس : ٣٦٠ ، ٣٥٨ ، ٨٩ ، ٧٤ ،
 ٣٦٢ ، ٣٦٣ ، ٤٨٨ ، ٤٨٥ ،
 عين البيضاء (البيضاء) : ٤٤٩ ، ٧٤ ،
 عين بيت الماء : ٢٢٠ ، ١٨٤ ، ١٧٤ ،
 عين التبان : ٤٤ ،
 عين جالوت : ٥٧٢ ، ٥٩ ،
 عين الجديدة : ٥١٩ ،
 عين جيدر : ٦٠٢ ،
 عين الحرامية : ٥٨٢ ،
 عين الحلوة : ٤٢ ، ٤٠ ،
 عين الخضر (في بلاطة) : ٢٧٧ ،
 عين الخضر (في نصف جبيل) : ٤٠٩ ،
 عين دارا : ٦٢ ،
 عين الدفنة : ١٨٤ ،
 عين السارين : ٣٤٤ ، ٢٩٥ ،

- فوزي باشا : ١٨١ - ٦٥
 فيصل بن الحسين : ٦٦ - ٢٤٢
 ٢٤٤
 فيضي (عائلة) : ١٧٠
 فيليبين : ٢٣٣
 فينا : ٤٩٠
 فينحاس بن العزيز : راجع المنصوري

ق

- القاسم (عائلة) : ٣٤ ، ٤٨٣
 ٤٨٤
 قاسم الاحمد : ١٥٨ ، ١٦١ ، ١٧٣ ،
 ١٧٤ ، ٣٤٠ ، ٤٨٠ ، ٤٨١ ،
 ٤٨٢ ، ٤٨٣ ، ٦٠٤
 قاسم بن جلال الدين : ٣١٨
 القاضي الفاضل : ٢٨١
 قاعون : ٣٩
 قاقون : ٣٣ ، ٣٥٥ ، ٥٠٣
 قانا : ٧٥ ، ٥٢٩
 القاهرة : ١٠٦ ، ١٠٧ ، ١٣٢ ،
 ١٣٦ ، ١٣٨ ، ١٤٠ ، ١٤٢ ،
 ١٤٩ ، ١٦١ ، ٣٤٦ ، ٣٥٤ ،
 ٣٧٥ ، ٣٨٤ ، ٤٨٦ ، ٤٨٧ ،
 ٤٨٨ ، ٤٩٠ ، ٤٩٩ ، ٥٠٢ ،
 ٥١٢
 قاتباي : ١٤٤ ، ٥٠٣
 قباطية : ٣١
 قبة السبيل : ١٥٥
 قبلان : ٢٤ ، ٧٤ ، ٨٩ ، ٩٠ ،
 ٣٠١ ، ٣٠٥ ، ٣٠٩ ، ٣١٢ ،
 ٣١٥ - ٣١٦ ، ٣١٧ ، ٣١٩ ،
 ٥١٦
 القبيبات (رجال الضهرة) : ١٧٠ ،
 ٤١٩ ، ٤٢٠
 القحطانيون (اليمينيون) : ٥٩ ، ٦٠ ،
 ٦١ ، ٦٢ ، ٦٣ ، ١٦٨ ، ٢٩٩

- ٣٥١ - ٣٥٤ - ٣٦٥ - ٣٦٦
 ٣٦٧
 الفرنجة (الافرنج) : ١٠٥ ، ١١١ ،
 ١١٢ ، ١١٣ ، ١١٤ ، ١١٧ ،
 ١١٩ ، ١٢١ ، ١٢٥ ، ١٢٦ ،
 ١٥٠ ، ٢٢٥ ، ٢٢٨ ، ٢٣٥ ،
 ٢٧٩ ، ٤٠٠ ، ٤٠١ ، ٤٦٦ ،
 ٥٥٩ ، ٥٧٢
 فرنسيس (فرنسيون - فرنسة) :
 ٨ ، ١١ ، ١١١ ، ١٧٥ ، ١٧٦ ،
 ١٧٧ ، ١٧٨ ، ٢١٤ ، ٢٤٢ ،
 ٤٠٩ ، ٤٣٧ ، ٤٩٠
 فروخ بن عبد الله : ١٤٥ ، ١٤٦
 فرش بيت دجن (خرابة الفرش) :
 ٧٤ ، ٧٦ ، ٢٨٩ ، ٢٩٢
 فريدريك الثاني : ١٢٠ ، ١٢١
 الفريديس : ٤٢٠
 الفسطاط : ٢٨٤
 فصايل (فاسيليس) : ٣٩ ، ٧٤ ،
 ٧٦ ، ٣٠٤ ، ٣٠٧ - ٣٠٨ ،
 ٣٠٩ ، ٥٧٥
 فضل الله العمري : ١٢٩
 الفضل بن عباس : ١٠٨
 الفضل بن زيد الكوسيني : ٣٥٦
 فقوعة : ٢٦ ، ٤٠ ، ٣٢١
 فلافيا : ١٠١
 الفندق : ٧٤ ، ٧٧ ، ٨١ ، ٢٥٧ ،
 ٣١٧ ، ٣٦٨ - ٣٧٠ ، ٣٧١ ،
 ٣٧٣
 الفندقومية : ٤١٥
 فنوئيل : ٦٢٤
 فنيقيا (الواء) : فنيقيون : ١٣ ،
 ٩٨ ، ١٠٢ ، ٣٨٤
 فهر (قبيلة) : ٥٩
 فهم : ٦١٤
 الفواخرية : ٦٢٠
 الفواعير : ٦١٧

٥٧١
 قراوى الفوقا : ٧٥ ، ٧٦ ، ٥٦٨ ،
 ٥٧٠ ، ٥٧١ ، ٥٧٣
 قراوى المسعودي : ٥٧٠ ، ٥٧١
 راجع ايضا قراوى الفوقا وقراوى
 التحتا
 القرصة : ٦١٧
 قرن صرطبة : راجع جبل القرين
 القرية : ٦٢٠
 قرية جيت (جيت) : ٧٤ ، ٨٩ ،
 ٢٥٧ ، ٣٥١ ، ٣٤١ ، ٣٥٣ ،
 ٣٥٤ - ٣٥٦ ، ٣٦٦ ، ٣٦٧ ،
 ٣٧٩
 قرية حجة (حجة) : ٧٤ ، ٨٩ ، ٩٠ ،
 ٢٥٥ ، ٢٥٧ ، ٣٦٧ ، ٣٧١ ،
 ٣٧٢ - ٣٧٦ ، ٣٧٩ ، ٣٨٣ ،
 ٣٨٤ ، ٥٤٢
 قریش (قرشي) : ٦٣ ، ١٣١ ، ١٤٩ ،
 ٥٩٤
 قريوت : ٢٤ ، ٢٥ ، ٢٩ ، ٧٤ ،
 ٨٩ ، ٢٩٤ ، ٣١٩ ، ٣٢١ ،
 ٣٢٢ ، ٣٢٣ - ٣٢٧ ، ٣٢٧ ،
 ٥١٦
 القريون : ١٨٥ ، ٢١٣ ، ٢٣١ ،
 قسام الحارثي : ٣٢٠
 القسطل : ٦١٨ ، ٦٢٠
 القسطنطينية : راجع بيزنطية
 قصرى : ٢٤ ، ٧٤ ، ٨٩ ، ٩٠ ،
 ٣١٢ - ٣١٥ ، ٣١٦ ، ٣١٧ ،
 ٣١٩ ، ٣٢١ ، ٣٢٢ ، ٣٢٨ ،
 ٣٣٠
 قصر الحرامية : ٥٨٢
 قصر الشيخ غزال (المخبى) : ٥٨٢
 قصر صباح : ٥٤١
 قصر القميقة : ٥٨٣
 قصر منصور : ٥٤١
 قصر هشام : ٤٠٤

٢١٠ : ٢٢٣ : ٣٢٦ : ٣٧٩ ،
 ٤٦٩ : ٤٨٣ : ٥٠٧ : ٦١٨
 القدس (بيت المقدس ، اورشليم)
 «مدينة ، قضاء ، متصرفية» :
 ١٠ ، ١١ ، ١٢ ، ١٣ ، ١٤ ،
 ٣٩ ، ٥٢ ، ٥٤ ، ٧٣ ، ٩٧ ،
 ٩٨ ، ١٠٧ ، ١٠٩ ، ١١٢ ،
 ١١٤ ، ١١٥ ، ١١٦ ، ١١٧ ،
 ١١٨ ، ١١٩ ، ١٢٠ ، ١٢١ ،
 ١٢٢ ، ١٢٣ ، ١٢٤ ، ١٢٥ ،
 ١٢٦ ، ١٢٩ ، ١٣٠ ، ١٣٢ ،
 ١٣٦ ، ١٤٢ ، ١٤٣ ، ١٤٤ ،
 ١٤٥ ، ١٤٦ ، ١٥٤ ، ١٥٥ ،
 ١٦٤ ، ١٦٥ ، ١٦٦ ، ١٦٧ ،
 ١٦٨ ، ١٧٣ ، ١٧٤ ، ١٧٥ ،
 ١٧٦ ، ١٧٧ ، ١٧٩ ، ١٨١ ،
 ١٨٥ ، ٢١٠ ، ٢٤٢ ، ٢٥١ ،
 ٢٥٤ ، ٢٥٧ ، ٢٢٨ ، ٢٣٣ ،
 ٢٣٤ ، ٢٣٧ ، ٢٤٠ ، ٢٧٦ ،
 ٢٧٩ ، ٣٠٥ ، ٣١٢ ، ٣٢١ ،
 ٣٢٢ ، ٣٢٣ ، ٣٢٤ ، ٣٢٥ ،
 ٣٢٦ ، ٣٢٧ ، ٣٤٦ ، ٣٤٩ ،
 ٣٦٠ ، ٣٩٢ ، ٣٥٨ ، ٣٩٨ ،
 ٤٠٢ ، ٤٠٦ ، ٤٥٨ ، ٤٦٦ ،
 ٤٧٨ ، ٤٨١ ، ٤٨٨ ، ٤٨٩ ،
 ٤٩٠ ، ٤٩٦ ، ٥١٦ ، ٥١٩ ،
 ٥٢١ ، ٥٤٦ ، ٥٥٩ ، ٥٦٠ ،
 ٥٦١ ، ٥٧٢ ، ٦٠٢ ، ٦٠٣ ،
 ٦٠٦ ، ٦٠٧ ، ٦٠٩ ، ٦١٧
 قدس (يفتح اوله وثانيه) : ١١
 القديسة هيلانة : ٢٧٩
 قراجا بن طرياي : ١٤٥
 القراقشة (آل فلوح) : ٦١٩
 قراوى بني حسان : ٢٥ ، ٧٥ ،
 ٢٥٧ ، ٥٠٩ ، ٥٢٧ ، ٥٣٤ ،
 ٥٣٨ ، ٥٣٩ - ٥٤٢ ، ٥٤٤ ،
 قراوى بني زيد : ٥٣٦ ، ٥٤٧ ،
 قراوى التحتا : ٧٥ ، ٧٦ ، ٥٦٨ ،

- القيسية : ٥٩ . ٦٠ . ٦١ . ٦٢
٦٣
قيس عيلان : ٤١٦ ، ٦١٤ ، ٦١٥
قيطية : ١١
القين : ٦٠
- ك
- كافور الاخشيدى : ١٠٧
كالب بن يفنه : ٥٣٠ ، ٥٣١
الكرادشه : ٦١٩
الكرامة : ٦٢٨ - ٦٣٠
كردوش : ٦١٩
الكرك : راجع (خربة القريق)
الكرك (بلدة ، متصرفية) : ١٠
١١ ، ١١٢ ، ١١٩ ، ١١٢
١٢٢ ، ١٢٤ ، ١٤٤ ، ١٥٣
٣٧٤ ، ٤٨٢ ، ٤٨٣ ، ٥٤٤
٦١٥ ، ٦١٩ ، ٦٢٠
كرم الحلو : ٤٢
كرم المصلى : ٢٣٣
الكرمل : ٢٩١
كريمة القرشية : ٤٧٥
كزيرم : ١١٥
كسروان : ٣١٢
كسرى : ١٠٤
كشدة : ٧٥
كعابنة : راجع عرب الكعابنة
كعب : ٩٧
كعب الاجبان : ١٦٧ ، ٢٥٥
كفاريتما : ٣١٢
كفراستونا : ٢٤
كفبربرا : ٧٢ ، ٥٥٤
كفر ثلث : ٥٢٧ ، ٥٤٤ ، ٥٥٤ ، ٥٥٩
كفر جمال : ٣٨٤ ، ٥٥١
كفر الديك : ٧٥ ، ٨٩ ، ٥٠٩
٥٢٧ ، ٥٣٨ ، ٥٤٤ ، ٥٤٨
- الفصيمة : ٢٢٣
قضاة : راجع مريم بنت عبد الرحمن
النايلسي
قضاة الخريشة : ٣٢٢ ، ٣٢٣
قضاة : ٥٩ ، ٦١ ، ٦٣٠
قطان الدير : ٤٠٣
قطب الدين يحيى النايلسي : ١٣٢
قطر : ٤٣٢ ، ٤٦٧
قطز : ١٣٤
القطيشات : ٦١٧ ، ٦٠١ ، ٢٨٦
قفين : ٣٠ ، ٧٢
قلاون : ٢٢٣
قلب الاسد : راجع ريتشارد
قلعة الكسندربوم : راجع خربة قرن
صرطبة
تلقيلية : ٦ ، ٣١ ، ١٨٣ ، ٢٩٨
٣٨٣ ، ٣٤٢
قلنسوة : ٣٣ ، ٧٢
القماقة : ٦٢٠
قميرى : ١٥٣
القنيطرة : ٣٣٨
قواله : ١٠١
قوجه مصطفى باشا (اللا مصطفى
باشا) : ١٥١
قوزة : ٧٤ ، ٣٦٠
قوصين : ٣٥٤ ، ٣٤١ ، ٧٤
٣٥٦ - ٣٥٧ ، ٣٧٩ ، ٣٩١
٣٩٢
قونية : ١٧٤
قياصرة : ٨
قيرة : ٧٥ ، ٧٧ ، ٨١ ، ٤٨٥
٤٩١ ، ٥٠٩ ، ٥٢٣ ، ٥٢٤ -
٥٢٥ ، ٥٣٢
قيرة وقامون : ٥٢٥
قيسارية : ٣١ ، ٣٣ ، ٣٧ ، ٢٥٧
٣٩٨
القيسارية (حي في نابلس) : ١٨٥

- كلية النجاح : راجع (معهد النجاح الوطني)
كلية يسوع : ١٧٩
كمال الدين محمد بن البدر النابلسي :
١٤٢
كميريدج : ١٧٩
كنانة : ٥٨
كندة : ٥٤٠
كنعان (ارض كنعان ، بلاد كنعان :
الكنعانيون) : ٢٢ ، ٢٦ ، ٢٧ ،
٥٨ ، ٩٧ ، ٩٨ ، ٢٥٠ ، ٢٥١ ،
٢٥٤ ، ٢٦٣ ، ٢٦٧ ، ٢٨٤ ،
٥٥٤ ، ٥٩٩
كنيسة العذراء (على جبل جرزيم) :
٢٣
كنيسة القيامة : ٢٢٨
كوبل : ٦٢١
كوث (كوثيون) : ٢٥٣
كور : ٣٧٣ ، ٣٧٩
الكورة (شرقي الاردن) : ١١
كورثى الفارسي : ٢٥١
كوكب الهوا : ١١٤
كوم ياجوز : ٥٩٠
الكويت : ٦٣ ، ٤٣٢
- ل**
- لابان : ٩٩
اللاذقية : ١٠١ ، ٢٨٢ ، ٤٢١
للا مصطفى باشا : راجع قوجه
مصطفى باشا
اللطرون : ١٨٣
لاوي : ٩٩ ، ٢٤٩ ، ٢٢٧ ، ٢٢٨ ،
٢٥٨
لايد : ١٧٩
لبنان (قطر ، جمهورية) : ١٠ ، ٣٠ ،
٥٤٩ - ٥٥٣ ، ٥٦٠ ، ٥٦٢ ،
٥٦٣ ، ٦١٨ ، ٥٦٣
كفر رمان : ٤٢١ ، ٤١٥
كفر زياد : ٣٨٤ ، ٣٧٩
كفر سيرين (عين السارين) : ٣٤٤
كفر عبوش : ٣٧٣ ، ٣٨٤
كفر عوان : ٦١٧
كفر عقب : ٣٩٢
نفرعوان : ٦١٧
نفرعين : ٥٤٧
كفر غريب (راجع خربة ابي غريب)
كفر فاسم : ٣٠ ، ٧٢ ، ٥٥٤ ، ٥٥٨
كفر قدوم : ٧٤ ، ٨٩ ، ٩٠ ، ١٥٣ ،
٢٥٧ ، ٣٤١ ، ٣٥٤ ، ٣٥٦ ،
٣٥٧ ، ٣٦٧ ، ٣٧٢ ، ٣٧٣ ،
٣٧٦ - ٣٨١ ، ٣٩١ ، ٤١٢
كفر قرع : ٣٧٠ ، ٥٤٣
كفر قليل : ٧٤ ، ٨٩ ، ٢٧٥ ، ٢٩٨ ،
٣٤٢ - ٣٤٥ ، ٣٤٨ ، ٣٧٢
كفر كنا : ٤١٧
كفر لاقف : ٧٥ ، ٣٧٣ ، ٣٨٤ ،
٥٢٧ ، ٥٢٩ ، ٥٤٢ - ٥٤٣
كفر اللبد : ٤٩
كفر مالك : ٣٢٦
كفر نجة : ١١
كفر نعمة : ٥١٥
كفر هودا : ٥٩٠
كفر هبة : ٢٥٧
الكفرين : ٥٩٠ ، ٥٩٢
كفل حارس (كفر حارس) : ٧٥ ،
٨٣ ، ٨٦ ، ٩٠ ، ٢٥٧ ، ٣٩٨ ،
٤٩١ ، ٥٠٧ ، ٥٠٩ ، ٥٢٣ ،
٥٢٥ ، ٥٢٧ ، ٥٢٩ - ٥٣٤
الكفير (جنين) : ٢٩ ، ٤٩ ، ٤٤٤ ،
٤٥٨
كلب (قبيلة) : ٥٩ ، ٦٠ ، ٣٣٦
الكلية العربية : ٤٩٠

- ماركوس اوريليوس : ١٠٣
 مريه القبطية : ٥٢١
 مارينوس : ٤٠٠
 مالك بن ادد : راجع مذبح
 المالكية : ١١
 مالون : ٦٢١ ، ٦٢٢
 ماهانيم : ٣٠
 ماهانيم : ٣٥٠
 ماهاي : ٥٠٥
 مبارك بن صالح : ٣٧٢
 المتنبى : ١٠٧ ، ٥٢٣
 المتوكل (ال خليفة العباسي) : ٤٦٧
 الثلث الحديدي (الثلث الخطر) :
- ٢٧
 مثلث العارضة : ٥٩٠
 مجد الدين سالم النابلسي : ١٢٥
 المجلد (قضاء غزة) : ١٣ ، ١٩٤
 ٥٤٥ ، ٣٤٢
 مجدل بني فاضل : ٢٥ ، ٧٤
 ٣٠٥ ، ٣٠٨ ، ٣١٤ ، ٣١٥
 ٣٢٨ - ٣٢٩ ، ٣٣٠
 مجدل الصادق : (مجلد يابا) : ٧٥
 ٤٨٤ ، ٥٥٨ ، ٥٦٠ ، ٥٦٢
 مجدو (ممر ، موقع) : ٥٨ ، ٥٩
 ٦٦ ، ٦٧
 المجلس الاسلامي الاعلى : ٢٢٥
 ٤١٨
 المجمع العلمي العراقي : ٢٤٢
 المجمع العلمي العربي : ٢٤٢
 المجيدل : ٤١٧
 المجيدلي : ٤١٧
 مجير الدين ابراهيم : ٢٢ ، ١٢٦
 ٢٣٤ ، ٢٣٥ ، ٢٣٦
 محافظة الحسكة : ٣٠٧
 محمد (رسول الله) : ١١٠ ، ١٤٩
 ١٦٦ ، ١٦٧ ، ١٧٠ ، ٢٥٥
 ٢٥٦ ، ٢٦٣ ، ٤١٦ ، ٤٨٣
- ٣١٢ ، ١٦٠ ، ١٤٧ ، ٦٢ ، ٣٥
 ٣٢١ ، ٣٣٥ ، ٣٩٥ ، ٤٠٤
 ٤٠٨ ، ٤١١ ، ٤٣٣ ، ٤٩٠
 ٥٢٩ ، ٦١٦ ، ٦٢٣
 اللبب الشرقي : ٢٥ ، ٧٥ ، ٢٥٧
 ٣٢٣ ، ٥١٤ ، ٥١٦ ، ٥٠٧
 ٥١٧ ، ٥١٨ - ٥٢٠
 اللبب (الغربي) : ٥١٨ ، ٥٦٢
 اللجون : ٥٨ ، ١٤٧ ، ١٥٣ ، ١٧٥
 ٥٠٣
 لحفة : راجع الاحفاة
 لخم : ٥٨ ، ٦٠ ، ١٦٧ ، ٣٣٦
 ٥١٠ ، ٥٦٨
- ل
 اللد : ١٢ ، ١٤ ، ١٥٤ ، ١٨٥
 ٥٣٣ ، ٥٥٩
 لزازة : ١١
 لطف الكردوش : ٦١٩
 لوتيروس : ٤٩٣
 لوط (النبي) : ٤٢
 ليبيا : ٥٣ ، ١٠٦ ، ٤٠٤
 لقياس : ٦٢٢
 ليمن فون ساندروس : ٦٦ ، ٦٧
- م
 ماديا : ١١ ، ١٥٧ ، ٣٠٥ ، ٣٦٤
 ٤٨٤ ، ٦٠٤
 المأمون : ١٠٦
 مابورتا (مامورتا) : ١٠٠
 ما بين النهرين : راجع الجزيرة
 ماخص : ٥٩٠ ، ٥٩١ ، ٥٩٢
 ٦١٧
 ماخيروس : ٤٠١
 مادما : ٧٤ ، ٣٤٨ ، ٣٥١ ، ٣٦٣
 ٣٦٤ ، ٣٦٥
 مادي : ٢٥٣

- محمد بن عريعر : ٤٣٢
 محمد بن علي النابلسي : ١٤٣
 محمد بن عمر الديرسطني : ٥٢٦
 محمد بن فضل الله القبطي فخر الدين : ٢٣٠
 محمد بن قاسم الاحمد : ١٦١ ، ١٧٣ : ٤٨١
 محمد بن لاشين : راجع حمام الدين محمد بن عمر
 محمد بن محمد السلفيتي : ٥٠٦
 محمد بن محمد العصري : ٤٢٥
 محمد بن محمد الفزالي : راجع الفزالي
 محمد بن محمد المرادوي : ٥٠٠
 محمد بن محمد الياصوفي : ٥١٣
 محمد بن مصطفى البرقاوي : ٤١٧
 محمد بن موسى : ٣٧٦
 محمد بن يحي الصولي : راجع الصولي
 محمد الجرار : ١٥٨ ، ١٧٤
 محمد رشاد (السلطان) : ٢١٤ ، ٢٢٧
 محمد رشيد رضا : ٤٧٠
 محمد الزيتاوي : ٤٧٩ ، ٤٨٤
 محمد السروري : ١٦٤
 محمد سعيد آغا : ٤٨١
 محمد سعيد عبد الفتاح : ٤١٧
 محمد السفاريتي : ١٥٩ ، ١٧٢ : ٣٧٨
 محمد السقطي : راجع السري السقطي
 محمد السقيني العباسي : ٣٨٢
 محمد الصمادي : ١٧٠
 محمد عاشور : ١٨٠
 محمد عامود النور : ٢٣٨ ، ٢٣٩
 محمد عبد الفتاح التميمي : ١٦٦
 محمد علي باثسا : ١٥٩ ، ١٦١ ، ١٧٢ ، ١٧٣
- ٥٠٢ ، ٥٠٧ ، ٥١٥ ، ٥٢١ :
 ٥٧٢ ، ٥٨٥ ، ٥٩٤
 محمد ابراهيم الجزائري : ٤٨٥
 محمد الاحمد : ٤٨٠
 محمد ابو الذهب : ١٥٩
 محمد بك طوقان : ١٥٩
 محمد بن ابراهيم ابو بكر : راجع جمال الدين بن محمد
 محمد بن ابراهيم بن عمر المرادوي : ٤٩٨
 محمد بن ابراهيم بن محمد المرادوي : ٤٩٩
 محمد بن ابراهيم النابلسي : ١٣٨
 محمد بن ابراهيم الياصوفي : ٥١٣
 محمد بن ابي اللطف : ١٧١
 محمد بن احمد : ٥١٥
 محمد بن احمد (ابن النابلسي) : ١٠٧
 محمد بن احمد الدياجي : ١١٠
 محمد بن احمد الجماعيني : راجع ابو عمر محمد بن احمد الجماعيني
 محمد بن احمد المرادوي : ٥٠١
 محمد بن احمد بن عبد الحميد المرادوي : ٥٠٠
 محمد بن احمد بن محمد المرادوي : ٤٩٦
 محمد بن الامير فروخ : ١٤٦ ، ١٤٧
 محمد بن حوقل : ١٠٦
 محمد بن سليمان المشاقي : ٤٣٨
 محمد بن عباس الصلتي : ٦١٠
 محمد بن عبد الله الدياج : ١١٠
 محمد بن عبد الله المقدسي : ٤٨٨
 محمد بن عبد الفتي المرادوي : ٤٩٥
 محمد بن عبد الواحد : ٥٦١
 محمد بن عبيد القدومي : ٣٧٨
 محمد بن عثمان المرادوي : ٤٩٥

مدفن النمرود : ١٥٤
 مدلج بن ظاهر الحيارى : ٦١٨
 المدينة المنورة : ١٦٦ . ١٦٧ . ٢٥٥ ،
 ٤٨٣ ، ٥٢١
 مدجج امالك بن ادد) : ٥٠٧
 مراح الموت : ٥٨٣
 مراح اعائلة) : ٣١٢
 المرايرة اعائلة) : ٤٤٧
 مزبد البصرة : ١٠٨
 مرتضى باشا : ١٥٤
 مرج بني عامر : ٢١ ، ٢٦ ، ٢٨ .
 ٥٩ ، ٦٧ ، ٢٣٣
 مرج دابق : ١٤٤
 مرج راهط : راجع مرج عذراء
 مرج عذراء (مرج راهط) : ٥٩ ، ٦٠ .
 مرجعيون : ١١ ، ٢٨١ ، ٣٣٥ .
 ٤٣٣ ، ٦٢٠
 مرج صانور (مرج الفرق، سهل صانور) :
 ٢٨
 مرج نعجة : ٧٤ ، ٥٦
 مردا : ٧٤ ، ٨٩ ، ٢٥٧ ، ٣٦٢ ،
 ٣٦٩ ، ٤٥٨ ، ٤٧٧ ، ٤٨٥ :
 ٤٨٨ ، ٤٨٩ ، ٤٩٠ ، ٥٠٥ ،
 ٥٠٧ ، ٥٠٩ ، ٥١٣ ، ٥١٤ ،
 ٥٢٥ ، ٥٢٨ ، ٥٣٢
 المرداويون : ٦٣
 مرسيليا : ٣٤٧
 المرطوم : ١٦٦
 مركة : ٢٧ ، ٥٩٣
 مرو : ٢٣١
 مروان بن الحكم (الاموي) : ٦٠
 مروان الثاني الاموي : ٦٠
 المروانيون : ٦٠
 مريم بنت عبد الرحمن النابلسي
 (قضاة) : ١٣٧ ، ١٣٩
 مريم العذراء : ١٠٣ ، ١٠٤
 المزار (قضاء جنين) : ٢٦ ، ١٧٠

محمد مطيع افندي : ٦٠٤
 محمد الناجي آل سليم : ٤١٩
 محمد هاشم الجعفري : ١٧١
 محمد محمصاني : ٤٤٦ ، ٤٤٧
 محمد مصاني (عائلة) : ٤٤٦ ، ٤٤٧
 محمد محمود الصلتي : ٦٠٨
 محمود بك عبد الهادي : ١٦٣ ،
 ١٧٣ ، ١٧٨ ، ١٧٩ ، ١٨٠
 محمود بن بركات الباقاني : ٣٨٢
 محمود محمصاني : ٤٤٦ ، ٤٤٧
 محنا : ٢٨ ، ٣٥
 مخاضة ابو اشرف : ٤٦
 مخاضة ابوسحاسيل : ٤٦
 مخاضة ابو سدرة : ٤٦ ، ٥٧
 مخاضة ابو السوس : ٤١ ، ٥٥
 مخاضة التركمانية : ٤٦
 مخاضة الجرو : ٤٦
 مخاضة حجلة : ٥٩٢
 مخاضة الزقومة (الزقوم) : ٤٦
 مخاضة السعيدية : ٤٦ ، ٥٥ .
 ٤٥٧
 مخاضة شرار : راجع شرار المالح
 مخاضة فتال الصفيح : ٤٦ ، ٤٥٣
 مخاضة فتح الله : ٤٦
 مخاضة المقطس : ٥٩٢
 مخاضة الوهادنة : ٤٦
 المخزوف : ٤٦ ، ٧٥ ، ٥٧٣
 مخماس : ٣٥٨
 المدرسة السيفية : ٦١٢
 المدرسة الشيخ بدران : ٢١٢ ،
 ٢٣٢
 مدرسة القاضي الرئيس فخر الدين :
 ٢١٢
 المدرسة العمرية (بدمشق) : ٤٦٦
 المدرسة الهاشمية : ١٥١
 المدعدر : ٥٨٣

١٦٢ - ١٦٨ - ١٦٩ - ١٧٢ ،
 ١٧٣ - ١٧٤ - ١٧٥ - ١٧٨ ،
 ١٨١ - ١٩٠ - ٢٠٠ - ٢٠٢ ،
 ٢٢٢ - ٢٤٥ - ٢٢٨ - ٢٦٢ ،
 ٢٧٨ - ٢٨٠ - ٢٨٤ - ٣٠٤ ،
 ٣٢٢ - ٣٥٤ - ٣٧٥ - ٣٨٤ ،
 ٤١٦ - ٤٣٩ - ٤٥٨ - ٤٦٦ ،
 ٤٦٧ - ٤٧٢ - ٤٧٥ - ٤٧٧ ،
 ٤٨٠ - ٤٨١ - ٤٨٢ - ٤٨٣ ،
 ٤٨٦ - ٤٨٧ - ٤٨٨ - ٤٩٢ ،
 ٤٩٦ - ٥٠١ - ٥٠٣ - ٥٠٧ ، ٥١٢ ،
 ٥٣٠ - ٥٧٢ - ٦١٨

مصطفى آغا البيرقدار : ١٧٧
 مصطفى باشا : راجع قوجه مصطفى
 باشا .

مصطفى باشا طوقان : ١٥٩
 مصطفى بك طوقان : ١٦٠ ، ١٦١ ،
 ١٦٢

مصطفى بك الفقاري : ٢٣٠
 مصطفى البكري الصديقي : ٣٧٤
 مصطفى بن سليمان البرقاوي : ٤١٧
 مصطفى بن صلاح الجعفري : ١٦٤
 مصطفى بن عبد الحافظ : ١٥٣
 مصطفى التميمي بن عبد الفتاح : ١٧١
 مصطفى كمال باشا اتاتورك : ٦٥ ،
 ١٨١

مصلى آدم : ٢٣٢
 ممصص : ٧١
 مطانس قعوار : ٦٢٠
 مضر : ٥٨ ، ٤٣٢ ، ٥١٠
 مطيل الذيب : ٥٨٣
 معان : ١١ ، ٦٦ ، ٣٤٨
 معاوية (قرية) : ٧١
 معاوية بن ابي سفيان : ٥٩ ، ١١٠ ،
 ٣٣١ ، ٢٠٢
 معاوية بن يزيد : ٦٠

مزار ابو اسماعيل : ٣٤٩
 مزار الشيخ عطا : ٣٧٦
 مزار النبي رابع : ٣٧٦
 مزارع النوباني : ٥٠٧ ، ٥١١ ، ٥٣٦
 المساعيد : راجع عرب المساعيد
 مسيل : ١٢٣
 مستشفى الدجاني : ٣٤٢
 المستعصم بالله : ١٢٣
 مسجد الخيف : ٢٣٣
 مسجد السكينة : ٣٢٤
 مسحة : ٧٥ ، ٨١ ، ٥٠٩ ، ٥٤٤ ،
 ٥٥٤ - ٥٥٦ ، ٥٥٧ ، ٥٥٨

مسعود الماضي : ١٧٤
 المسعودية : ٢٩ ، ٦٧
 مسكة : ٥٨

مسلم البسطامي : ١٧٠
 المسيح عليه السلام (يسوع) : ١٠٠ ،
 ٢٦٣ ، ٢٧٩ ، ٤٠١
 مسيلمة الكذاب : ٤١٠
 مشاريق البيتاوي : ٧٣ ، ٢٧٥ -
 ٣٣١

مشاريق الجرار : ٧٤ ، ١٧٣
 المشاشفة : ٦١٩
 المشالخة : ٦١٧
 المتسافي : ٤٣٧ ، ٤٠١
 المتروع الانشائي : ٥٩٠
 المشطوب (علي بن احمد) : ١١٤ ،
 ١١٥

مشهد زكريا : ٤٠١
 المشرفة (جنين) : ٧١
 مصر (جبهة ، قطر) : ٣٠ ، ٣٥ ،
 ٦٣ ، ٩٧ ، ١٠١ ، ١٠٦ ، ١٠٧ ،
 ١١٨ ، ١١٩ ، ١٢٠ ، ١٢١ ،
 ١٢٢ ، ١٢٣ ، ١٢٥ ، ١٢٦ ،
 ١٢٧ ، ١٢٨ ، ١٣١ ، ١٣٢ ،
 ١٣٣ ، ١٣٤ ، ١٣٨ ، ١٤١ ،
 ١٤٤ ، ١٤٥ ، ١٥٩ ، ١٦١

الملك الصالح بن قلاون : ٢٢٣
 الملك الصالح نجم الدين ايوب :
 ١٢. ، ١٢٢ ، ١٢٣ ، ١٢٤ ،
 ١٢٥
 الملك الظاهر بن صلاح الدين : ١١٩
 الملك العادل (العادل) : ٣٧ ، ١١٨ ،
 ١١٩ ، ١٢٠ ، ١٢١ ، ١٢٦ ،
 ٦٠٠
 الملك العادل بن الملك الكامل : ١٢٠ ،
 ١٢٢ ، ١٢٤ ، ١٢٥
 الملك المعظم عيسى : ٦٠٠
 الملك الكامل : ١٢٠ ، ١٢١ ، ١٢٦ ،
 الملك المنصور قلاون : ١٣٤
 الملك الناصر محمد بن قلاون : ٢٥٩ ،
 ٣٧٦
 ملوك الشراكسة : ١٤٤ ، ٥٠٢ ،
 الماليك : ٦٣ ، ١١٩ ، ١٢٣ ،
 ٢٠٣ ، ٢٢٣ ، ٤٨٢ ،
 الماليك التركية : ٣٧٦
 المملكة الاردنية الهاشمية : راجع
 الاردن .
 الملكة الاسرائيلية : ٩٩ ، ٣٩٧ ،
 ٣٩٨ ، ٦٢٤
 الملكة العربية السعودية (السعودية) :
 ٣ ، ٦٣ ، ٣٣١ ، ٣٣٦ ، ٤٠٤ ،
 ٤١٠ ، ٤١٦ ، ٥١٦ ،
 الملكة المغربية : ٤٨٦
 النامة : ٢٨٤
 المنصور (الخليفة العباسي) : ٤٦٩
 منصور بن الفريخ : ١٤٥
 منصور قموار : ٦٢٠
 المنصورة : ١١
 المنصوري (فينحاس بن العزيز) :
 ٢٥٠ ، ٢٩٦ ، ٢٩٧ ،
 منطار النيك : ٥٨٣
 منطار الشق : ٥٨٣
 منطار موقه : ٥٨٣

المعتمد بالله : ١٠٦ ، ٥٢٢ ،
 معدي : ٥٩٠
 معروف الكرخي : ٢٣٢
 معز بن اسد : ٥١٥
 معصرة اللتين : ٥٢٠
 المعظم عيسى بن الملك العادل : ١٢١ ،
 ١١٩
 معهد النجاح الوطني (كلية النجاح) :
 ٢١٦ ، ٢٤٠
 مفارة ام العمود : ٥٨٣
 المغرب : ٤٩٠
 المغول : راجع التتار
 المفير (قضاء جنين) : ٣٩ ، ٤٤٤ ،
 المفير (قضاء نابلس) : ٧٤ ، ٧٦ ،
 ٣٠٥ ، ٣٢٢ ، ٣٢١ ، ٣٢٥ -
 ٣٣٠ ، ٣٢٧
 المفجر الشمالي : راجع نهر المفجر
 المفجر القبلي : راجع وادي الحوارث
 المفضل (ابن امان) : ٢٥٠ ، ٢٩٦ ،
 ٢٩٧
 مقام الخضر (بلاطة) : ٢٧٧
 مقام العزيرات : ٢٩٧
 مقبول (عائلة) : ١٧٠
 المقدسي : راجع البشاري
 القريري : ٦١ ، ١٢٤ ، ٣٤٥ ،
 مقلد الجبوسي : ٣٧٤
 المقيبة : ٧١
 مكة المكرمة : ١٤٠ ، ١٤٦ ، ١٤٨ ،
 ١٦٦ ، ٢٣٨ ، ٣٨٢ ، ٤٦٨ ،
 ٥٢١
 مكتب ملكية : ٥٣
 مكدونيا : ٣٩٨
 مكمتة : ٣٤٩
 مكي بن عبد الرزاق : ٣٠٤
 ملحس (عائلة) : ٥٥١
 الملك الافضل بن صلاح الدين : ١١٩

ميسرة (اللقاء) : ٥٩٠
 ميتيل قعوار : ١٧٧
 ميناء ابو زابورة : راجع ابو زابورة

ن

نابوليون : ٥ ، ٢٧ ، ٦٢
 النابلسي الضير (الشاعر) : ١٠٦
 نابولي : ١٠١
 ناتانيا : ٣١ ، ٣٦ ، ١٩٤ ، ٢٥٨
 الناصر بن برقوق : ٥٢٦
 الناصر داود (بن المعظم عيسى) :
 ١٢١ ، ١٢٢ ، ١٢٣ ، ١٢٤ ،
 ١٢٥
 ناصر الدين بركة خان : ٥٧٢
 ناصر الدين النشاشيبي : ٢٧٦
 الناصر صلاح الدين بن محمد
 الايوبي : ١٢٦ ، ٢٣٥
 الناصرة : ١٢ ، ١٣ ، ١٤ ، ١٧ ،
 ٦٦ ، ٦٧ ، ٤٣٢ ، ٤٤٦ ،
 ٦٠٢ ، ٦١٩ ، ٦٢٠
 ناصر المنصور : ١٧٤ ، ٢٢٢ ،
 ٤٨١
 الناعمة : ١١
 ناعور : ٦٠٩
 الناقوره : ٣٠ ، ٧٤ ، ٣٤١ ، ٣٩٠ ،
 ٣٩١ ، ٣٩٣ - ٣٩٥ ، ٤٠٥ ،
 ٤٠٧ ، ٤١٦ ، ٤٤٦
 النبور : ٦٢٠ ، ٦٢٢
 نجد : ٣٣ ، ٤٣١ ، ٤٦٧ ، ٥٥٠ ،
 ٦١٤ ، ٦١٥ ، ٦١٧ ، ٦٢١
 نجم الدين احمد الياسوفي : ٥١٢
 نجم الدين ايوب : ٤٦٦
 نجم الدين ايوب بن الملك العادل :
 ٥٣١
 نجم الدين بن محمد بن سالم
 النابلسي : ١٢٥

منى : ٢٣٣
 منية البرج : ٣٥
 منية غزال : ١٤٤
 موبص : ٥٩٠
 موريا : راجع جبل موريا
 مؤتة : ١٢٣ ، ١٢٤ ، ١٣١
 موسى (النبي) : ٢٢٨ ، ٢٥٧ ،
 ٢٥٨ ، ٢٦٢ ، ٢٦٣ ، ٢٦٥ ،
 ٢٦٦ ، ٢٦٧ ، ٢٧٨ ، ٢٩٦ ،
 ٢٩٧ ، ٥٣٠
 موسى بك طوقان : ١٥٨ ، ١٦٠ ،
 ١٤٨
 موسى بن احمد الجماعيني : ٤٧٧
 موسى بن احمد الحجاوي : ٣٧٥ ،
 ٣٧٦
 موسى بن عيسى القدومي : ٣٧٨
 موسى بن محمد عبد الفتاح التميمي :
 ١٦٥
 موسى بن محمد المرادوي : ٤٩٥
 موسى عثمان الجماعيني : ١٥٨ ،
 ٤٨٤ ، ٤٨٠
 موسى كاظم الحسيني : ٥٣ ، ٢١٠
 موسى الكردوش : ٦١٩
 الموصل : ١١٤ ، ٥٢٣
 الموفق (ابن احمد العباسي) : ١٠٦ ،
 ١٠٧
 موفق الدين عبد الله بن قدامه :
 ٤٦٥ ، ٤٦٨ - ٤٧٢
 موفق الدين عبد الله الحجاوي :
 ٣٧٥ ، ٤٦٧
 مونتسكيو : ٢٤٤
 مي ابنة يوسف النابلسي : ١٤١
 مياصي (خربة) : ٤٣٣
 ميثلون : ٢٥ ، ٢٨
 ميحان السمن : ٧٤ ، ٤٥٠ ، ٤٥٦
 ميخائيل الكردوش : ٦١٩
 ميسرة (قضاء طول كرم) : ٧٢

نهر الزرقاء : ٥٩٢ - ٥٩٤ ، ٦٢٢ ،
٦٣٠
نهر السند : ٢٥٦
نهر الشريعة : راجع نهر الاردن
نهر العوجاء : راجع العوجاء
نهر الفالق (نهر ارسوف) ، نهر القصب ،
وادي بولك (: ٢٩ ، ٣٥ ، ٣٦ ،
٣٧ ، ٦٦
نهر الفرات : راجع الفرات
نهر القصب : راجع نهر الفالق
نهر المفجر (المفجر الشمالي) : ٢٧ ،
٣١ - ٣٣ ، ٦٦
نوح (النبي) : ٢٦٢
نور الدين الباقي : ٣٨٢
نور الدين زنكي : ٤٦٦
نور الدين علي الفندقي : ٣٦٩
نورس : ٢٦
نون : ٥٣١
نوي : ٥٢٣
نيابوليس : راجع نابلس
النيل : ٢٨٤

هـ

هارفرد : ٤٠٢
هارون (النبي) : ٢٥٠ ، ٢٥٧ ،
٢٥٨ ، ٢٩٦ ، ٢٩٧
هاشم (عائلة) : راجع بنو هاشم
(الجعفري)
هدريان : ١٠٦
الهرادسة : ٥٩٩
هربرت سموثيل : ٢١٠
هشام بن عبد الملك : ٦٠
هكاري (الهكارية) : ١١٤
الهكسوس : ٢٠٢
الهند : ٢٥٦ ، ٢٧٦
الهندوكية : ٢٣٣

نجم الدين عبد الجليل بن سالم
الرويسوني : ٤٨٧
النزلات : ٣١
نزله عيسى : ٧١
النسور : ٦١٧
نصارية : راجع خربة بيت فار
نصر بن ابراهيم النابلسي : ١٠٨ ،
١٠٩ ، ١١٠
النصرية (مدرسة) : راجع الغزالية
نصف جبيل : ٧٤ ، ٩٠ ، ٩١ ،
٤٠٥ ، ٤٠٧ ، ٤١١ ، ٤١٥ ،
٤١٦ ، ٤٢٦ ، ٦١٩ ، ٦٢٠
نصوح باشا : ٣٧٤
نصوح باشا النمر : ١٥٣
النصيرات (قرية بنابلس) : ٧٥
نعلين : ٣٩٠
نعمة الصلتي : ٦٠٧
نفتالي : ٢٢٨
النقب : ٤١٣
النقيب (عائلة) : ١٣١
نمر العدوان : ٦١٥ - ٦١٦
النمرود : ١٥٤
نمرين : ٥٩٠ ، ٦٢٦ - ٦٢٧
النمسا : ٣٠٣ ، ٤٩٠
نهاد القاسم : ٢٤٤ - ٢٤٥
نهر الاردن (نهر الشريعة) ، وادي
الاردن) : ٢٦ ، ٣٩ ، ٤٠ ، ٤٤ ،
٤٥ ، ٤٦ ، ٦٥ ، ٦٧ ، ٧٣ ،
٩٨ ، ٣٠٥ ، ٣٠٧ ، ٤٤٤ ،
٤٥١ ، ٤٥٣ ، ٤٥٥ ، ٤٥٧ ،
٥٨٩ ، ٥٩١ ، ٥٩٢ ، ٥٦٧ ،
٥٧٤ ، ٥٩٣ ، ٦٢٦ ، ٦٢٨ ،
٦٢٩ ، ٦٣٠
نهر ارسوف : راجع نهر الفالق
نهر الاسكندرون : راجع وادي
الحوارث
نهر جالود : ٢٦

- وادي دعوق : ٢٧
 وادي الدفلة : ٥٩٣
 وادي دورا (ابو سدرة) : ٢٩ ،
 ٤٤ ، ٤٥٧
 وادي الرامة : ٥٩١ - ٥٩٢
 وادي الرمان : ٥٩٣
 وادي الرممين : ٥٩٣
 وادي الرويسات : ٥٩٣
 وادي الازرق : ٥٩٢
 وادي زعيتر : ٥٩٢
 وادي زيد : ٥٩
 وادي زيمر : ٣٣
 وادي السبيل : ٥٩٢
 وادي سد النمر : ٥٩٣
 وادي السلط : ٥٩٢
 وادي السليحي : ٥٩٣
 وادي السير : ٢٩٩ ، ٣١٠ ، ٥٩٢ ،
 ٦١٧
 وادي شعيب : ٥٩٢
 وادي الشعير : ٣٣ ، ٧٤ ، ٣٨٩ ،
 ٤٨٠
 وادي الطرفاء : ٦٢٦
 وادي عازة : ٣٣
 وادي العزب : ٥٩٣
 وادي الفارعة (الفارعة) : ٤٤ ، ٤٥ ،
 ٤٦ ، ٦٧ ، ٢٨٧ ، ٤٣٠ ، ٤٣١ ،
 وادي قانا : ٣١ ، ٣٧١ ، ٥٠٩ ،
 ٥٢٩ ، ٥٤٣
 وادي القرى : ٤٣٢ ، ٤٨٣
 وادي قصيب : ٥٩٢
 وادي قلنسوة : ٣٣ ، ٣٥
 وادي الكفرين : ٥٩٢
 وادي المالح (قضاء طول كرم) : ٣٣
 وادي المالح (قضاء نابلس) : ٤٠ ،
 ٤٢ ، ٤٤ ، ٤٥٣ ، ٤٦١ ،
 وادي المحترقة : ٥٩١
 وادي المدوع : ٤٠
- هوازن : ٤١٦
 حوشع : ٢٥٣
 هولوكو : ١٢٦
 هولندا : ٢٨٠
 هونين : ١١
 هيث : ٢٥٣
 هيرودوس انتيباس : ٤٠١ ، ٦٢٢ ،
 هيرودوس الكبير : ٣٠٧ ، ٣٠٨ ،
 ٣٩٨ ، ٣٩٩ ، ٦٢٢ ،
 هيروديا : ٤٠٣
- و
- وادي ابو سدرة : راجع وادي دورا
 وادي ابو غروبة (وادي تل الطويل) :
 ٥٩٢ ، ٦٢١
 وادي ابونار : ٣٣
 الوادي الاحمر : ٤٦
 وادي الاردن : راجع نهر الاردن
 وادي الاسد : ٥٩٣
 وادي ام الدنانير : ٥٩٣
 وادي البادان : ٤٤ ، ٤٥ ، ٤٣٠ ،
 ٤٣٢
 وادي البحاث : ٥٩٢
 وادي بزق : راجع وادي شوباش
 وادي بولك : راجع نهر الفالق
 وادي التين : ٣٣
 وادي جرافة : ٥٩١
 وادي جرش : ٥٩٣
 وادي الجيز : ٣١
 وادي حسيبان : ٥٩١
 وادي الحوارث (وادي الاسكندرونه)
 الفجر القبلي : ٢٩ ، ٣٣ ، ٣٥ ،
 ٣٨٩ ، ٥٩
 وادي حوارة : ٥٩٢
 وادي خريس : ٦٢١

يافا : ١٠ : ١٢ : ١٣ : ١٤ : ١٨
 ٣١ : ٧٥ : ١.٦ : ١٢١ : ١٤٧
 ١٧٣ : ٢١٠ : ٢٥٧ : ٢٥٨
 ٢٨٤ : ٢٩١ : ٣٤٢ : ٣٦٨
 ٣٧٣ : ٣٨٢ : ٤٤٦ : ٤٨١
 ٤٩ : ٥٢٩ : ٥٤٦
 اليامون : ٤٩ : ٥٨
 يانون (يانوح) : ١٤ : ٧٤ : ٨١
 ٢٩٢ : ٢٩٨ : ٣٠٢ - ٣٠٣ : ٣٠٥
 ٣.٦ : ٣.٥
 يانير : ٢٥١
 يتما : ٧٤ : ٨٥ : ٣٠٩ : ٣١٢ -
 ٣١٣ : ٣١٥ : ٥١٣ : ٥١٦
 يحيى - النبي (يوحنا المعمدان) :
 ٢٣٥ : ٤٠٠ : ٤١٠ : ٤٠٢ : ٤٠٣
 يحيى بن احمد النابلسي : ١٣٥
 يحيى بن مكى : ٣٠٤
 يحيى بن موسى الحجاوي : ٣٧٥
 يربعام بن نباط : ٦٩ : ٢٤٩ : ٢٥٠
 يرقا : ٥٩٠ : ٦١٧ : ٦٣٢ - ٦٣٣
 يركا : ٦٣٢
 اليرموك : ٦٢٤
 يزيد بن ابي سفيان : ٤١١
 يزيد بن معاوية : ٢٥٦
 يزيد الثالث الاموي : ٦٠
 يزيد الثاني الاموي : ٦٠
 يزيدية : ٥٩٠
 يسكر : ٢٢٨
 يشجر : ٢٢٧
 يشوب : راجع ياسوف
 يطة : ٦١٧
 يعبد : ٤٩ : ٢٩٨
 يعقوب بن اسحق (النبي) : ٩٨ :
 ٩٩ : ١.٦ : ٢٢٢ : ٢٢٣ :
 ٢٢٤ : ٢٢٧ : ٢٢٨ : ٢٧٨ :
 ٢٧٩ : ٣٧٦ : ٤٧٨

وادي مسين : ٣٣
 وادي المقطع : ٥٩٢
 وادي نابلس : ٣٣
 وادي ناعور : ٥٩٢
 وادي النص : ٢٧ : ٣١
 وادي النصاريات : ٥٩٢
 وادي نمرين : ٥٩٢ : ٦٢٧
 وادي الهواش : ٥٩٣
 وادي هدلا : ٥٩٣
 وترستين : ٦١٦
 الوسطية : ٣٥٥
 وضحاء : ٦١٥ : ٦١٦
 الوكالة (الخان) : ١٥١
 وكالة الفروخية : ١٤٥
 الولايات المتحدة الامريكية : ٧
 ولد علي . ٥٥٠ : ٦١٨
 الولجة : ٥١٩
 الوليد بن عبد الملك : ٦٠
 الوليد بن يزيد (الاموي) : ٦٠
 وليم فلبريت : ٨
 ونار : ٢٥٦

ي

ياب : ٢٣٣
 يابان : ٨
 ياجوز : ٦١٥
 يادودة : ٦٢١
 الياسمينية : ١٨٥ : ٢٢٢ : ٢٢٦ :
 ٢٥٩ : ٢٦٦
 ياسوف (يشوب) : ٢٥ : ٧٤ : ٨٥ :
 ٨٩ : ٢٥٧ : ٣٠٩ : ٣١٢ :
 ٣٥٨ : ٤٨٥ : ٤٩١ : ٥٠٩ :
 ٥١١ - ٥١٤ : ٥١٥ : ٥١٦ :
 ٥١٨
 ياصيد : ٣٣ : ٧٤ : ٤١١ : ٤٢٦ :
 ٤٣٠ : ٤٣٦ - ٤٣٨

- يعقوب الجماعيني : ١٥٨ ، ٤٨٤
 يعقوب الكاهن : ٢٦٨
 يعلى بن شداد : ٥٢١
 يما : ٧٢
 يبق (بالفتح) : ٣١٠
 اليمن : ١١٩ ، ٤٠٤ ، ٤١٧ ، ٤٨٦
 اليمنيون : راجع القحطانيون
 يهوذا : ٢٢٧ ، ٢٢٨
 يهورام : ٣٩٨
 يوحنا المعمدان : راجع يحيى النبي
 يوحنا هركانوس المكابي : ٢٣ ، ٣٩٨ ، ١٠٠
 يوستينيانوس : ٢٣ ، ١٠٣ ، ١٠٤ ، ٢٢٨ ، ٢٣٦ ، ٤٠٠
 يوستينوس : ١٠٢ ، ١٠٣
 يوسف (مملوك) : ١٤٦
 يوسف بك : ١٨١
 يوسف بن ابي عبد الله النابلسي : ١٣٧
 يوسف بن الجبوسي : ٥٠٣
 يوسف بن سليمان النابلسي : ١٣٧
 يوسف بن قاسم الاحمد : ٤٨١
 يوسف بن ماجد المرادوي : ٤٩٧
- يوسف بن ملحم الشهابي : ١٦٠
 يوسف بن يعقوب النبي : ٩٨ ، ٢٢٢ ، ٢٢٣ ، ٢٢٤ ، ٢٢٨
 يوسف بن النمر : ٢٤٩ ، ٢٥١ ، ٢٥٢ ، ٢٧٧
 يوسف الجبوسي : ٢٧٨ ، ٢٧٩ ، ٢٨٠
 يوسف ضياء الخالدي : ١٧٣ ، ٤٨٩
 يوسف القاسم : ١٧٣
 يوسف النمر : ١٥٣
 يوسفوس : ١٠١ ، ٢٥٣ ، ٣٩٩
 اليوسفيون (الاغوات الجرجية) : ١٥٣
 يوشع بن نون (يشوع) : ٢٥٠ ، ٢٦٣ ، ٢٧٨ ، ٢٩٧ ، ٢٩٨
 يوشع (عائلة) : ٥٣٠ ، ٥٣١ ، ٦٢٣ ، ٦٢٦
 يوغوسلافيا : ٣٠٢ ، ٤٣٥
 بوليانس : ١٠٣
 اليونان : ٣٠ ، ٢٥٣ ، ٣٩٧ ، ٥٢٤
 يونس - النبي - (ذو النون) : ٤٢ ، ٥٣١
 يونس بن اسماعيل : ٥٠٤

من كتب المؤلف المطبوعة

- مدرسة القرية : القدس : ١٩٣٥
- التاريخ القديم للشرق الأدنى : القدس : ١٩٥١
- الموجز في تاريخ فلسطين : عمان : ١٩٥٦
- قطر ماضيها وحاضرها : بيروت : ١٩٦١
- الجزيرة العربية : جزءان : بيروت : ١٩٦٣
- بلادنا فلسطين : الجزء الاول - القسم الاول : بيروت : ١٩٦٥
- بلادنا فلسطين : الجزء الاول - القسم الثاني : بيروت : ١٩٦٦
- بلادنا فلسطين : الجزء الثاني - القسم الثاني : بيروت : ١٩٧٠

موسوعة بلادنا فلسطين

موسوعة تعرض لك صورة جلية لمعالم بلادنا فلسطين، ذاكرة
 بجميع أسرار منبرها وقراها ومختلف بقاعها وثراها جديدا بأساليبها العربية،
 التي تحمل الأعداد على تسمياتها وتبويبها وتسميتها بأسرار أخرى، حتى تزيدوا
 من حبنا لصوتنا العربية ونشاطنا الفلسطيني والعرب والناس المهتمين
 ونحن الموسوعة تعرض لك عرضاً مفصلاً عما نحن فلسطينيين قبل
 تاريخنا المروع وبعبارة.

وتجربتك لك أن زعم اليهود الزائف بأن فلسطين هي التي
 لا بد من أن تكون من قبل عرقيه البشر، فاليهود كانوا من الطراز عليهم ارتد
 التطور وهو وهم عندهم منذ التي سبقت، وأن العرب تزلزلها في عصر
 سابق التاريخ واستقر فيها حكمها بعد ذلك العصور بدون أن
 يتطورا عنها منذ أوقات السنين.

وهذه الموسوعة مستقاة من بطن التاريخ التاريخية والبيانات
 العربية والتقدمية عن فلسطين، كما هي من الدراسات والتجارب
 الواقعية التي قام بها المؤلف على الطريقة من العالمين، وهي علمية
 وأنها العربية أن تقرأها بجملة بالعلماء والباحثين.

الطبعة