




٢
 بدوث
 في تاريخ بلاد الشام


مكّن بلاد الشام

ترجمة الدكتور إحسان عباس



حسين كانت ولاية رومانية

تأليف أ. ه. م. جوم



مركز بلاد الشام
حين كانت ولاية رومانية

٢

بِدْوَت

فِي تَارِيخِ بِلَادِ الشَّامِ

مَدِينِ بِلَادِ الشَّامِ

حِينَ كَانَتْ وِلَايَةَ رُومَانِيَّةَ

تَأَلِيفُ أ. هـ. م. جُونَز

تَرْجَمَةُ الدُّكْتُورِ إِحْسَانَ عَبَّاسَ

دارُ الشُّرُوقِ للنَّشْرِ وَالنَّوْزِعِ
ص. ب. ٩١١٤٣ - عَمَّانُ - الأُرْدُن



* أرنولد هيومارتسن جونز: مدن بلاد الشام (حين كانت ولاية رومانية)

ترجمة الدكتور إحسان عباس

* الطبعة العربية الأولى ١٩٨٧

* جميع الحقوق محفوظة

* الناشر: دار الشروق للنشر والتوزيع

ص . ب ٩٢٦٤٦٣ عمان - الأردن

هاتف ٦٢٤٣٢١

* التوزيع: المركز العربي لتوزيع المطبوعات . ش . م . م .

ص . ب ١٣/٥٠٥٧ شوران - بيروت - لبنان

* تصميم الغلاف : نجاح طاهر

رقم الإيداع لدى مديرية المكتبات والوثائق الوطنية

١٩٨٦/١٢/٤٨٧

مقدمة المترجم

هذا هو البحث الثاني في سلسلة البحوث التي أنوي - بعون الله - إنجازها خدمة لتاريخ بلاد الشام في فتراته وجوانبه المختلفة، إذ كان البحث الأول دراسة لتاريخ دولة الأنباط؛ وإني لأرجو أن أوالي هذه البحوث تأليفاً وترجمة، بحسب ما يتيح لي المصادر المعتمدة.

وليس هذا البحث سوى ترجمة للفصل العاشر من كتاب المؤرخ آرنولد هيو مارتن جونز (١٩٠٤ - ١٩٧٠)، وعنوان الكتاب: مدن الولايات الرومانية الشرقية^(١)، إذ أنه خاص ببلاد الشام بينما تتناول الفصول الأخرى ولايات أخرى، لم أترجمها لأنني متوفر على تاريخ بلاد الشام دون ما عداه.

وقد ظهر الكتاب لأول مرة سنة ١٩٣٧ ثم قام بمراجعته عدد من الباحثين في حياة المؤلف نفسه وأعيدت طباعته سنة ١٩٧١ بمطبعة كلارندون (أكسفورد) ثم جرى تصويره عن الطبعة الثانية سنة ١٩٨٣.

ونظراً لأهمية هذا الفصل في تصوير الجغرافيا التاريخية لبلاد الشام في العصر الهلنستي والروماني، رأيت أنه مما لا

A.H.M. Jones: The Cities of the Eastern Roman Provinces, Amsterdam, 1983. (١)

يستغني عنه كل دارس يحاول أن يفهم تاريخ بلاد الشام - على نحو تطوّري خلال الحقب المختلفة - فهماً علمياً واضحاً .

وكلل الفصول في هذا الكتاب جاء هذا الفصل مزوّداً بملاحظات شاملة، وخاصة في ذكر المصادر، ولكن ملاحظات المؤلف لا يمكن ترجمتها كاملة، فلخصت أهم ما فيها وألحقته بالنص المترجم، أما الملاحظات التي قمت بزيادتها فقد أثبتتها في أسفل الصفحات . ونظراً لأهمية تعليقات المؤلف، ألحقها بالكتاب مصوّرة كما هي، وأضفت إليها كل ما يعين القارئ على الاستفادة من هذا الكتاب، من خرائط وجداول ومصادر تفصيلية، وفهارس توضيحية .

ولما أتممت ترجمة الكتاب وراجعته على الأصل مرّات، وضعته بين يدي باحث مرموق هو الصديق الدكتور محمود أبو طالب أستاذ الآثار بالجامعة الأردنية، فقرأه مدققاً، وزودني بملاحظات أفدت منها إفادة جمة، فإليه أتقدم بالشكر الجزيل، على ما بذله من جهد وعون .

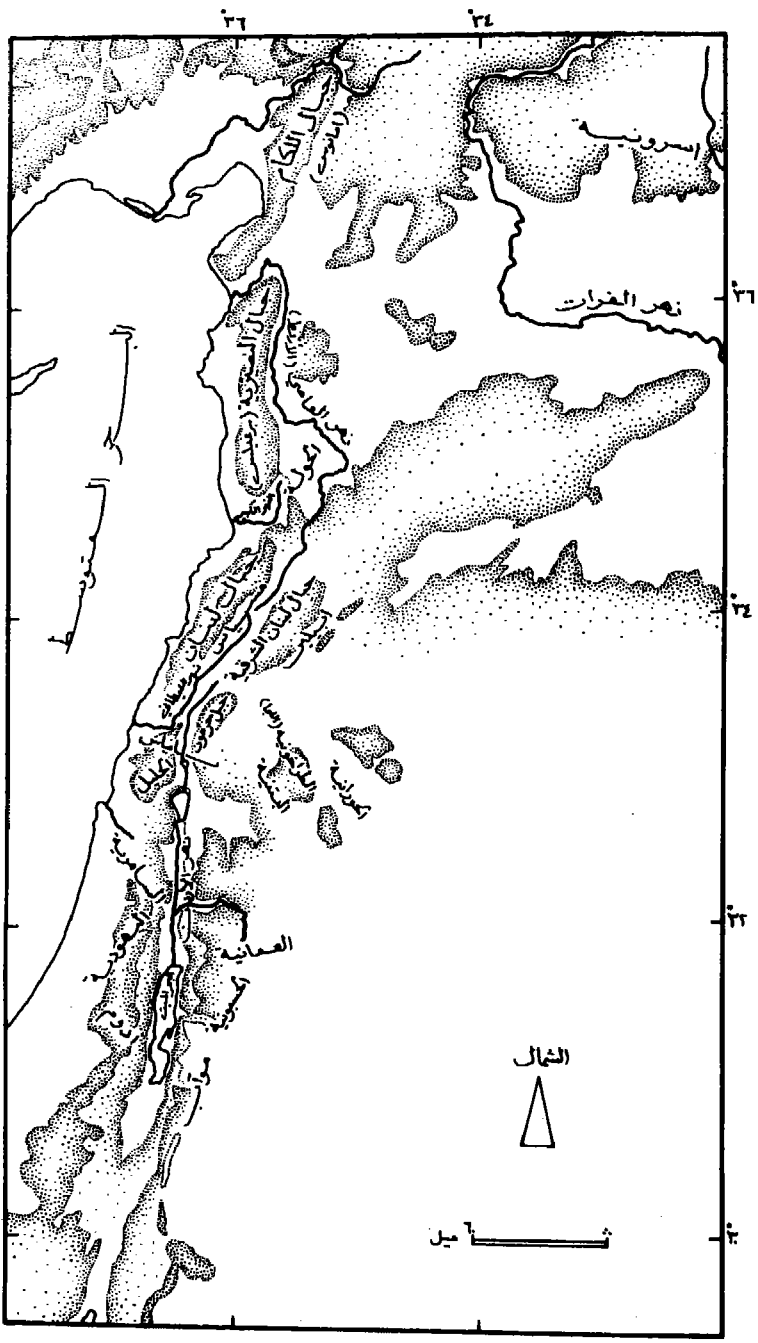
أما الخريطتان المرفقتان بهذا الكتاب فقد قام بإعدادهما الأستاذ يوسف عبيد بمرسم الجغرافيا بالجامعة الأردنية، وقام بتصويرهما الأستاذ سرقيس لبجيان (أبو حنا) فلهما مني كل شكر وتقدير .

هذا وإني لأرجو أن تكون هذه السلسلة ذات نفع للدارسين والقراء، والله الموفق .

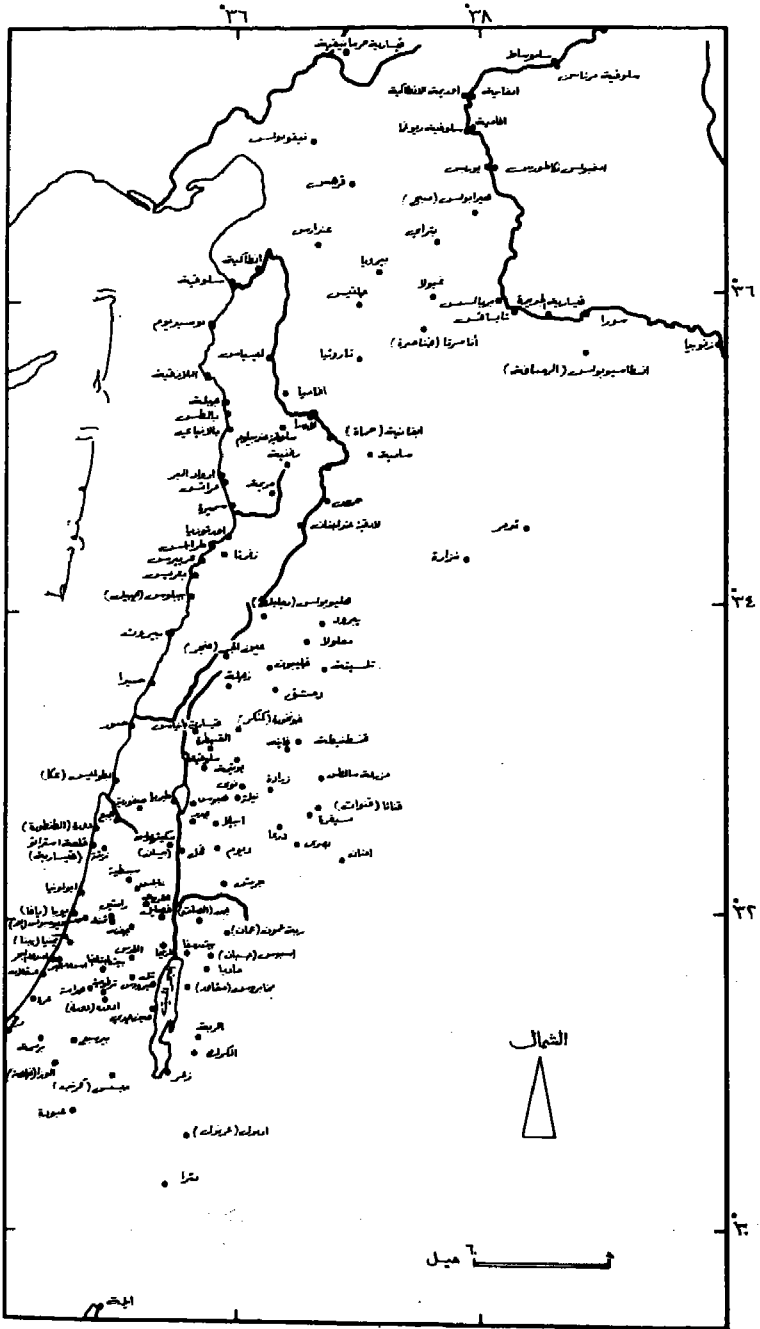
الجامعة الأردنية - عمان

في ١٥ نوفمبر (تشرين الثاني) ١٩٨٦

إحسان عباس



سوريا في العهد الروماني - المناطق



سوريا في العهد الروماني - المواقع

تتألف سورية من شريط طويل ضيق من الأرض الخصبة يمتد من طوروس حتى حدود مصر، ويحده البحر المتوسط من الغرب والصحراء العربية من الشرق، وينقسم هذا الشريط في عدد من المناطق المتوازية، فعلى محاذاة البحر سهل ساحلي يكون في العادة ضيقاً جداً إلا أنه يأخذ بالاتساع في فلسطين، ووراءه سلسلتان متوازيتان من الجبال يفصلهما منخفض يجري فيه نهران رئيسيان ينبعان من حاجز مائي مركزي، وهما الأردن الذي يتجه جنوباً ويصب في البحر الميت، والعاصي (الأرنط) (Orontes) الذي يتجه شمالاً حتى يخترق السلسلة الغربية إلى البحر الأبيض المتوسط، وهاتان السلسلتان تبلغان أقصى ارتفاعهما في مركزيهما فيكونان لبنان ولبنان الشرقي (Anti - Lebanon)، وإلى الشمال والجنوب من هاتين القمتين تهبط السلسلتان وتنبسطان على شكل نجود واسعة، وبذلك تمثل سلسلتا برغيلس (Bargylus) [جبال النصيرية] وأمانوس (Amanus) [اللكام]، وجبال الجليل وجبال القدس الامتدادين الشمالي والجنوبي للبنان. وكلها تكون معاً سلسلة محددة إلا أنها تتخللها فجوات عديدة: فواحدة بين اللكام وجبال النصيرية يتخذ خلالها نهر العاصي طريقه إلى البحر، وثانية بين جبال النصيرية

ولبنان يتخللها إليوثيروس^(١) (Eleutherus) [النهر الكبير] ،
 وأهمها جميعاً سهل اسدرايلون (Esdraelon) [مرج ابن عامر] بين
 مرتفعات الجليل ومرتفعات القدس . أما السلسلة الشرقية فإنها أقل
 تحددًا ، ففي الجنوب يندمج لبنان الشرقي في مرتفعات جلعاد
 وعمون وموآب ، وفي الشمال يضمحل بحيث يغدو منطقة تلية غير
 منتظمة تمتد حتى قرهستيقة (Cyrrestice) وقوماجينه
 (Commagene) [ملاطية] .

ووراء الجبال تقع الصحراء فتطوّقُ سورية من الشرق
 امتداداً من الفرات حتى البحر الأحمر ، وتستدير في الجنوب إلى
 شواطئ المتوسط . وهذا الحدُّ غير واضح المعالم ولهذا اختلفت
 أبعاده كثيراً خلال العصور التاريخية ، فحيث يكون الحاجز
 الجبلي منخفضاً فإن صحراء تتحيّفُ منه ، كما أن مرتفعات جلعاد
 وعمون وموآب والمنطقة التلية حول بيرويا (Beroea) [حلب]
 وخالقيس (Chalcis) [قنسرين] تضمحل على نحو يكاد يكون
 تدريجياً إلى الصحراء ، وإلى الشمال من لبنان الشرقي تمتد
 الصحراء مباشرة حتى تصل العاصي نفسه . ولكن حيث تكون
 الجبال بالغة الارتفاع فإن الثلوج الدائمة التي تتوجهها تروي قطعاً
 من الأرض الخصبة ، فتبدو ناتئة في الصحراء كالقنان ، والمثال
 على ذلك منطقة دمشق . وفي أماكن أخرى تتكون واحات كالبتراء
 وتدمر بوجود ينابيع في الصحراء وعلى هذا فإن «سيف»
 الصحراء ، على خلاف سيف البحر - كثيرُ الفجوات ، كثيرُ الجزر
 على حوافه .

وفي منطقة ذات طبيعة كهذه يعسر تحقيق الوحدة السياسية ،

(١) يكتب في سفر المكابيين مرة «إلوتارس» ومرة «إلوطارس» .

وقلما تحققت في واقع الحال، فقد كانت سورية - وأكاد أقول دائماً - مقسمة في عدد من الدويلات، إما مستقلة وإما خاضعة لقوة أجنبية. وذلك أن سورية رغم تخلل سلاسل الجبال لها بحيث تجعل وسائل الاتصال فيها عسيرة جداً، فإنها على ذلك تمثل الطريق الطبيعي بين مصر جنوباً وآسيا الصغرى ومنطقة ما بين النهرين شمالاً، ولهذا كانت على الدوام ميدان قتال بين القوى العظمى في تلك المناطق، وكانت في معظم تاريخها خاضعة لإحدى تلك القوى جزئياً أو كلياً. وفي هذه الظروف فإن النزوع الأناني الباهت نحو الوحدة السياسية يتحطم فيما يبدو على نحو حتمي.

ولكن إن كانت سورية قد ذاقت الأمرين لكونها طريقاً للغزو، فقد أفادت كثيراً من كونها طريقاً للتجارة، فقد كانت الطرق التجارية دائماً تتخللها من الشمال إلى الجنوب منذ أقدم الأزمان، وتلك الطرق بطبيعة الحال تحاشت النطاق الجبلي الوعر واتبعت ساحل البحر، في مسلك بري أو في سفينة، أو اتبعت حافة الصحراء في قافلة. وإذا كانت التجارة في المقام الأول تتم بين مصر وما بين النهرين، على الأقل في العصور القديمة، فقد كان من الطبيعي أن يكون النصف الجنوبي من الطريق الساحلي والنصف الشمالي من الطريق الصحراوي أكثر شيء استعمالاً، وأن تحتل الفجوات في منتصف الحجاز الجبلي الغربي، وهي التي يتم خلالها أيسر اتصال بين الطريق الساحلي والطريق الصحراوي، المقام الأعلى أهمية، وبما أن التجارة تشجع حياة المدينة فقد استتبع ذلك نشوء صفتين اثنين من المدن، صفت من الموانئ الساحلية على شاطئ البحر، وصف مما يمكن أن يسمى «الموانئ» الصحراوية على طول الحد الصحراوي،

وأن يربط بين هذين الصفين مدناً تنشأ في الممرات الجبلية، وهذه المدن أصبحت أيضاً تقوم بتجارة مستعرضة من الشرق إلى الغرب، وقد قام تجار المدن الساحلية بتطوير تجارتهم غرباً في البحر الأبيض المتوسط، كما قامت المدن على حدود الصحراء بتطوير تجارة القوافل عبر صحراء بابل، فأما مدناً الممرات الجبلية فقامت بدور الوطاء بين الصفين .

والآن عليّ أن أحاول رسم صورة لسورية كما كانت تحت حكم الامبراطورية الفارسية وأرى إلى أي مدى تستطيع الوثائق أن تؤيد هذا التصوير. على أن المصادر الموثوقة التي تتعلق مباشرة بالفترة الفارسية غير كثيرة العدد، فمن بين مؤلفي اليونان نجد إشارات مبعثرة لدى هيرودوت (Herodotus) ^(١) وإلماعة موجزة في كتاب «الصعود» (Anabasis) لأكزنفون (Xenophon) ^(٢)، وخبراً عن ثورة صيدا وعن حملة أحشويرش (Artaxerxes) على مصر لدى ديودور [الصقلي] (Diodorus) ^(٣)، وروايات مختلفة عن فتح الاسكندر لسورية، وإلى هذه يمكن أن

(١) هيرودوت: أصله من هاليكارناسس، عاش حتى الحرب البلوبونيزية، وكان في سنة ٤٦٨ ق.م. معروفاً. وبلغ الثالثة والخمسين سنة ٤٣٢ ق.م. رحل كثيراً وسجل مشاهداته في مصر وغزة وبابل وصور وغيرها، وكان واسع المعرفة في الجغرافيا والتاريخ والآداب، وهو مكتشف ومراقب وراوية، وله ولع بالعجائب والغرائب.

(٢) أكزنفون: كان تلميذاً لسقراط، شارك في حملة قورش الأصغر ضد أحشويرش، وخدم في الجيش، وتقلبت به الأيام حتى توفي في كورنث؛ له مؤلفات عدة وكتابه «الصعود» قصة الحملة التي قام بها قورش الأصغر (٤٠١ - ٣٩٩)؛ وهو في سبعة كتب.

(٣) ديودور الصقلي: ترعرع في عهد قيصر وأغسطس وكتب تاريخ العالم في أربعين جزءاً، وحديثه عن بلاد العرب يقع في الكتاب الثالث. وهو يعتمد في رواياته على مؤرخين كثيرين.

يضاف «الكشاف» الذي خلفه سكايلاكس (Scylax)^(١) وهو فيما يتعلق بالساحل السوري فاسدٌ نصاً لسوء الحظّ بما يتجاوز الفساد العاديّ. وبين المصادر المشرقية لا نجد مصادر موثوقة سوى سفري عزرا ونحميا، وهناك أيضاً شهادة العملة وبعض النقوش القليلة وأوراق البردي الآرامية التي وجدت في جزيرة الفيلة [جزيرة أسوان]^(٢).

ولو كانت هذه هي كل ما لدينا من مصادر، فإن صورتنا عن سورية تحت حكم الامبراطورية الفارسية قد تكون بالغة النقصان، ولكن لحسن الحظّ يمكن لهذه المصادر في بعض الحالات أن ترفدها المعلومات التي تؤخذ من المدونات المصرية والآشورية والأسفار الأقدم تاريخاً في العهد القديم [من الكتاب المقدس]، ولما كانت هذه الوثائق أقدم بكثيرٍ من الفترة التي نعالجها فلا بدّ من استخدامها بحذر، ذلك أن سورية أثناء القرون العديدة التي مرّت بين الفترات التي تصوّرها تلك الوثائق وبين العصر الفارسي، قد خضعت لتغيرات عظيمة لا في الأوضاع السياسية وحسب بل في الأحوال الاقتصادية والاجتماعية؛ ولكن من المشروع أن نفترض أن مدينةً أسست في تاريخ مبكر وبعد فترة من النسيان عادت إلى الظهور في العصر الهلنستي أو الروماني، أقول من المشروع أن نفترض أنها كانت موجودة في الحقبة الواقعة بين الفترتين، ويغدو الأمر أكثر وضوحاً إذا ظلّت تحتفظ باسمها نفسه طول السنين، ولكن الأمر أجلى وأبين إذا كان لها

(١) سكايلاكس من قراندة اكتشف نهراً في الهند بتكليف من داريوس، يعتمد عليه استرابو كما يعتمد عليه أرسطاطاليس. والكشاف الموجود اليوم صنف باسمه في القرن الرابع.

(٢) تقع جزيرة الفيلة تحت الشلال الأول من النيل.

اسم يوناني في العهد الكلاسيكي [اليوناني الروماني] - كما هي الحال في الغالب - ثم استردت اسمها القديم بعد الفتح العربي؛ لقد حدث هذا كثيراً، ومن أمثله أن حماة التي ظلت تسمى أبقانية طوال ثمانمائة عام عادت تحمل اسم «حماة» مرة ثانية، وأن ربة عمون عادت تسمى «عمان» لا فيلادلفيا، وأن آكه أصبحت تسمى «عكا» ولم تحتفظ باسم بطولميس. وكأنما هو نوع من قانون طبيعي أن يعمر الاسم السامي أكثر من الاسم اليوناني، ولكن هذا أبعد من أن يصبح قاعدة عامة، فالمدن الأربع الكبرى في الولاية الرباعية السورية الشمالية (tetrapolis)، عرفها الجغرافيون العرب بأسمائها اليونانية، والمدن الباقيتان منها، ما تزالان تحملان اسمي أنطاكية والسلاذقية، والمدينة التي أسسها طياريوس ما تزال تسمى طبرية. وفي مثل هذه الحالات يكون بقاء الاسم اليوناني أمراً طبيعياً، لأن تلك المدن جميعاً كانت منشآت جديدة على مواقع لم يحتلها أحدٌ من قبل، أو كان في مواقعها قرى غير ذات شأن نُسيِتْ أسماؤها أو ظَلَّتْ تُتَذَكَّرُ على نحو مبهم في الفترة الكلاسيكية. والأجدر بالملاحظة أن قلعة استراتو والسامرة ما تزالان تعرفان اليوم بالاسمين اللذين أطلقهما هيرود عليها، أعني قيسارية وسبسطية، وأن شكيم تعرف بالاسم الذي سميت به مدينة فسباسيان (Vespasian) الجديدة أعني نابلس (نيابولس) [المدينة الجديدة]. وأغربٌ من كل ذلك أن مؤلفي العرب الأوائل عرفوا القدس باسم إيليا، وكل هذه جميعاً كانت مدناً قديمة، وكانت ذات شأن حتى وإن كانت اثنتان منها (قلعة استراتو والسامرة) عند تاريخ إعادة تأسيسهما كان قد أدركهما البلبي، وكانت الثالثة (أي القدس) قد خربت منذ أكثر من نصف قرن. وحلول الاسم الجديد محل الاسم القديم في هذه الأحوال يدلُّ على أن الاسم السامي ليس فيه بطبيعته قوة على البقاء، إذ هنا

أسماء كانت تحمل روابط دينية وتاريخية قوية على مدى طويل وإذا بها قد اختفت أمام أسماء يونانية جديدة ليس لها مثل تلك الروابط. ويبدو أن الاسم القديم لا يبقى إلا إذا بقيت المدينة وبقي سكانها دون تغيير في الجوهر. وقد يستعمل الغرباء وأبناء الطبقات العليا التي صُبغتُ بصبغة هلينية الاسم الرسمي، ولكن أبناء الطبقات الدنيا وأبناء الأرياف المحيطة بالمدينة يتجاهلون الاسم المستجد الذي أطلق على المدينة ويتمسكون بالاسم القديم الذي ألفوه. ولكن إن كانت هناك إعادة إنشاء حقيقية، وحيث يسكن جدد، فإن جميع الطبقات تستعمل الاسم الجديد، ويصبح الاسم القديم نسياً منسياً. وإن بقاء الاسم القديم في العصور الوسطى بعد اختفائه المؤقت عند شيوع اسم يوناني لا يدلُّ وحسب على أن المدينة ظلت قائمة منذ الفترة التي سمع فيها عنها لأخر مرة في الأزمان القديمة وحتى الفترة الكلاسيكية، بل يدلُّ أيضاً على أنها كانت مدينة ذات شأن وأنها لم تمرَّ بإعادة تأسيس حقيقية في العصر الكلاسيكي.

هذه الظاهرة، ظاهرة بقاء الأسماء القديمة، تقدم لنا شهادة استدلالية على أن بعض المدن التي لم تُذكر في المصادر القديمة قد كانت موجودة قبل الفترة الكلاسيكية. إن المصادر القديمة ناقصة كثيراً ومادتها تنفُّ مُشعَّنة، ولا تعطي بأي حال مسحاً شاملاً للبلاد. ثم إن هناك فجوة كبيرة بين آخر فترة تتحدث عنها تلك المصادر - أعني الامبراطورية البابلية - وبين الفترة الهلنستية، وخلال تلك الفجوة ربما اشتهرت مدنٌ كانت من قبل مغمورة، إذاً فليس من المفاجأة في شيء أن لا تذكر المدن المهمة (التي ظهرت في الفترة الفارسية) في المدونات القديمة التي وصلتنا. وإذا كانت إحدى المدن التي نعرفها باسمها اليوناني في الفترة

الكلاسيكية قد عُرفتْ باسم ساميٍّ في الفترة العربية فهناك افتراض يرجحُ وجودها فيما قبل الفترة الكلاسيكية . وهذا الافتراض يَرْقى إلى مرتبة البرهان إن وجد شاهد من التلمود أو من المؤلفين الكلاسيكيين بأن الاسم العربي كان مستعملاً قبل الفتح العربي . ولكن حتى لو لم يتوفر ذلك الشاهد فإن الافتراض يظل قوياً لأن الأسماء الجديدة التي أطلقها العرب على المدن هي بعامّة ذات طابع مميّز، ومن السهل إدراكها وتمييزها .

من هذه المصادر مجتمعةً يصبح في الامكان رسمُ صورة ذات اكتمالٍ مقبول لسورية تحت الحكم الفارسي ، فعلى طول الساحل كانت هناك سلسلة من المدن ، كثير منها بالغ القدم ، ففي أقصى الجنوب تذكر رفا (Raphia) [رفح] في الآثار المصرية والآشورية ، وأبعد منها إلى الشمال ظلت غزة من بين مدن الفلسطينيين مزدهرةً في هذه الفترة . وقد ذكر هيرودوت أنها كانت مدينة عظيمة مثل ساردس (Sardis) ، وذكر سكايلاكس مدينة أسقلون (Ascalon) [عسقلان] ، ونوه هيرودوت بوجود أزوتس (Azotus) [أسدود] ، وفي سهل شارون [سهل يافا] جرى ذِكرُ يوبا (Joppa) [يافا] ودوره (Dora) [الطنظورة] في نقش فينيقي ينتمي إلى الفترة الفارسية ، كما ذكرهما سكايلاكس أيضاً ، بينما يرد في العهد القديم ذكر بينا (Jabneh)^(١) (التي دعيت من بعد يمنيا Jamnia) وجازر (Gezer) (جزيرة = تل الجزر) . وعلى هذا الامتداد الساحلي نفسه كانت هناك مدينتان أبولونيا (Apollonia) وقلعة استراتو ، وكلتاهما يمكن الاستدلال على أنهما كانتا موجودتين في الفترة الفارسية . وأبولونيا منهما مثلٌ طريفٌ على بقاء

(١) تكتب «بينه» - بالتاء المربوطة - في العهد القديم .

الاسم ، ذلك أنها تسمى اليوم أرسوف (Arsūf) ، وكان «رسف» إلهاً سامياً جُعِلَ من بعد نظيراً للإله اليوناني «أبولو» ، ولا نظن أن العرب كانوا يعرفون هذه الحقيقة ، بل إن أبولونيا كانت تسمى عند الفتح العربي صوزوسا (Sozusa) ، إذ عارض المسيحيون الايحاءات الوثنية التي يحملها الاسم القديم ، وإذن يبدو أن «أرسوف» كان اسماً قبل العهد اليوناني ، ثم عُيِّر بتأثير الثقافة الهلينية إلى «أبولونيا» ، ولكنه ظلّ باقياً عند سكان المدينة الأصليين ، فلما اضمحل شأن اللغة اليونانية عاد إلى الظهور . ومن الممكن أن يكون الاسم «رسف» الذي يرد في النسب الأسطوري لأبناء أفرايم في سفر أخبار الأيام يمثل هذه المدينة . أما بالنسبة لقلعة استراتو فالشواهد أقلُّ إقناعاً إذ قد يتضمن الاسم أن مؤسس المدينة واحد من رهط سُمِّي كلُّ منهم استراتو ، وكانوا ملوكاً في صيدا في القرن الرابع قبل الميلاد ، وكان سهل شارون [سهل يافا] تابعا يومئذ لصيدا - أو قد يكون تحويراً يونانياً لاسم «مجدل عشتارت» (Migdol Astrat) كما أن اسم العلم استراتو ليس سوى «عبد عشتارت»^(١) .

وكانت آكة (Ace) إلى الشمال من الكرمل - حسبما يبين كل من استرابو^(١) وديودور - الميناء المعتمد الذي يستعمله الفرس في عملياتهم ضدَّ مصر ، ثم تجيء المدينتان الكبيرتان صور وصيدا ، وشهرتهما تجعل إيراد الشواهد على وجودهما نافلاً ، ثم بيروت (Berytus) التي تؤيد رسائلُ تلّ العمارنة دعوها العراقة في القدم

(١) استرابو (٦٤ - ٢١ ق. م) مؤرخ وجغرافي يوناني من أماسيا في بنطس . كان من المشائين أولاً ثم تحول رواقياً ، عرف كثيراً من آسيا الصغرى ومصر وبعض اليونان وإيطاليا ، وكتابه الجغرافيا تأليف من سبعة عشر كتاباً وفي السادس عشر منها حديثه عما بين النهرين وفلسطين وسواحل أثيوبيا وبلاد العرب ، وهو مليء بالمعلومات .

وأن الذي أنشأها هو كرونوس (Cronos)، ثم تأتي جبيل أو بيلوس (Byblus)، وقدمها وعظمتها لا يحتاجان إلى برهان، ثم بوتريس (Botrys) (١) التي أسسها إيثيعل الصوري معاصر آخاب حسب قول ميناندر (Menander) (٢)، إلا أنها أقدم من ذلك بكثير كما تدل على ذلك رسائل تل العمارنة. وإلى الشمال من هذه المدن تقع طرابلس وقد شارك في إنشائها كل من الأرواديين والصيداويين والصوريين، ويرجع تاريخها إلى القرن الرابع على الأقل، استناداً إلى ذكر سكيلاكس وديودور لها. وإلى الشمال من طرابلس كانت أرثوزيا (Orthosia) وعرقه (Arca) وسميرة (Simyra) [سمرة] وكلها مذكورة في رسائل تل العمارنة ومراس (Marathus) [عمریت] التي ورد ذكرها في رواية أريان (Arrian) (٣) عن فتح الاسكندر، وأخيراً المدينة العظيمة آراد [أرواد] وإلى الشمال منها هناك شواهد قديمة على وجود ثلاث مدن فقط وهي بالطس (Paltus) وجبله (Gabala) اللتان ذكرهما كل من سيمونيدس القيوسي (Simonides of Ceos) (٤) وهقطايوس الملطي (Hecataeus of Miletus) (٥) على التوالي، ومدينة بوسيديوم

-
- (١) هي على الساحل جنوبي جبيل ويجب ألا تخلط بـ «بشري».
- (٢) ميناندر الأفسوسي: جمع تاريخاً للأحداث التي وقعت في أيام ملوك الفينيقيين بين اليونانيين والبرابرة. وتاريخاً لصور يقتبس منه يوسفوس.
- (٣) أريان: من بيثينيا حكم منطقة كابدوكيا أيام هدریان، تتلمذ على ابلتيس وسجل مقالاته، وكتب رسائل عسكرية وتاريخاً لبارثيا ضاع، كما كتب تاريخاً لخلفاء الاسكندر مؤسساً على مادونه هيرونيوموس القارديائي، وأهم كتبه هو «الصعود» وهو تاريخ الاسكندر وفيه يعتمد على بطلميوس الأول وأرسطوبونس؛ وليس هو مصنفاً وإنما مؤرخ حقيقي اعتمد خير المصادر.
- (٤) سيمونيدس القيوسي نسبة إلى جزيرة قيوس (٥٥٦ - ٤٦٨ ق. م.). شاعر غنائي مداح، رثى الذين سقطوا في مرثون وثرموبيلي وكتب شواهد على قبورهم.
- (٥) هقطايوس الملطي: كان كثير الترحال زار مصر وغيرها، ومن مؤلفاته: رحلة =

(Posideium) التي يذكر هيرودوت أن مؤسسها هو أمفيلوخس (Amphilochus) فهي إذن مستعمرة يونانية من العهد البطولي، تمخضت عنها هجرة القيليقين⁽²⁾.

وعلى الجانب الصحراوي من سورية كانت المدينة الأبعد شهرةً والأعرقُ قِدماً هي دمشق، وإلى الشمال على طول نهر العاصي الأعلى تقع ثلاث مدن هي قادش (Kadesh) وحماة وزنزر (Zinzar)، فاما الأولى منها فلا تعرف وحسب من المدونات المصرية القديمة بل لعل هيرودوت ذكرها، إذ إن كانت معركة مجدولس (Magdolis) التي يذكرها هي معركة مجدو، فإن مدينة قاديّتس (Cadytus) التي استولى عليها نيقو (Neco) [نخو]⁽¹⁾ بعد مجدولا بدأ أن تكون في شمالي سورية، ثم أصبحت تسمى اللاذقية في الفترة الكلاسيكية وعاد إليها اسم قادس (Kadis) في العهود العربية الأولى؛ وأما حماة فهي معروفة لذكرها في المدونات التوراتية والآشورية، وبعد أن أصبح اسمها أبفانيه عاد إليها اسم حماة مرة أخرى، ولزنزر ذكر في مراسلات تل العمارنة، ثم أطلق عليها اسم يوناني هو لاريساً (Larissa) غير أن اسمها السامي القديم «شيزر» عاد إليها في العصور الوسطى⁽³⁾.

وإلى الشمال من هذه المدن على حافة المنطقة الزراعية تقع مدينتان إحداهما تذكرها الوثائق المصرية والآشورية وهي حربو (Harabu) أو حَلْمَن (Halman) واسمها اليوم حلب بعد أن كانت في الفترة الكلاسيكية تسمى بيرويا (Beroea) والثانية تسمى اليوم قنسرين وكانت في العصر اليوناني - الروماني تسمى

= حول العالم في جزئين أحدهما عن أوروبا والثاني عن آسيا، عده استرابو مع الشعراء، واقتبس منه هيرودوت.

(1) نيقو (أو نيخو) فرعون مصر، وكانت هزيمته عند قرقيش سنة ٦٠٥ ق.م.

خلقيس . وقد ذكرت في التلمود وقبل الفتح العربي باسم قنسرين ، مما يدل على أن هذه التسمية هي الأقدم . وبعيداً إلى الشمال الشرقي تقع مدينة بمبيقة (Bambyce) (منبج) القائمة في واحة ، وبقدمها تشهد المدونات الآشورية ولعل اسمها في الفترة الفارسية أصبح قطسياس (Ctesias) . وهناك مدينة أخرى قائمة في واحة في الصحراء السورية الشمالية وهي تدمر أو بالميرا واسمها مذكور في النقوش على الآثار الآشورية ، وقد أخطأ مؤلف سفر أخبار الأيام^(١) حين عزا تأسيسها إلى سليمان ، وهذا الخطأ يدل على أنها كانت موقعاً مهماً في أيامه ، ولعل ذلك أن يكون في القرن الرابع قبل الميلاد^(٤) .

وعلى الفرات يقع عدد من المدن المهمة التي تسيطر على معابره أشهرها قرقميش (Carchemish) [جرابلس] وكثيراً ما تذكر في المدونات المصرية والآشورية ، كما أحرزت شهرة فذة بهزيمة نيقو عندها ، وأصبح اسمها يوروبس (Europus) في الفترة الكلاسيكية . وبعيداً إلى الجنوب مدينة تدعى ثبساكس (Thapsacus) ويذكر أكتونوفون أنها كانت في أيامه مدينة مزدهرة ، وإلى الشمال تقع أوريمه (Urima) ولعلها هي المدينة التي أصبحت في العهد الكلاسيكي تسمى «أنطاكية على الفرات» ، ولكن المؤلفين البيزنطيين عرفوها باسمها السامي الأصلي ، وما تزال تعرف بذلك في أيامنا ، ووراءها في الجبال مدينة تسيطر على معبر وتدعى مرعش (Marash) واسمها في العهد الكلاسيكي جرمانيقية ، وكلتا المدينتين مذكورتان في المدونات الفارسية^(٥) .

ولعل الحافة الصحراوية إلى الجنوب من دمشق كانت أقل

(١) أخبار الأيام الثاني ٨ : ٤ .

تطوراً، ونحن نعرف استناداً إلى العهد القديم عدداً من البلدان التي أصبحت من بعد مدناً كبيرة مع تغيير في الاسم أو دون ذلك . ولكن الأخبار التي لدينا عن هذه المنطقة مستفيضة حتى ليعسر علينا القول أكانت مدناً كبيرة ذات شأن أم كانت قرى وحسب . ففي العهد القديم ذكر لربة عمون التي سميت في ما بعد فيلادلفيا وهي اليوم عمان، وأذرعات (Edrei = Adraa) [درعا] وحشبون (Esbu) (حسبان) ومادبا وكر موآب (Characmoba) [كرك موآب]، وبصرى التي لعل لها ذكراً في رسائل تل العمارنة . وهناك مدينة كانت على وجه اليقين ذات شأن وهي قائمة في واحة في الصحراء الجنوبية عرفها اليونان باسم بتر (Petra) وربما ذكرت في العهد القديم باسمها السامي «سلع» أي الصخرة، ومما يشهد لثرائها في الفترة الفارسية تلك المحاولات المتواصلة التي قام بها أنتيغونس، بعد الفتح المقدوني بما لا يزيد عن عشرين سنة، للاستيلاء عليها؛ ومصدر ثروتها التجارة العربية الجنوبية والهندية التي كانت تصل بطريق البحر الأحمر. وقد شركتها مدن أخرى في أرباح هذه التجارة، فازدهرت ايلات (أيلة) الواقعة على رأس خليج العقبة منذ أيام سليمان، ولعلّ المدينتين الايدوميتين مريشه (مريسه) [سند حنه] وأدورايم (أدوره) [دوره الخليل] قد أحرزتا أهميتهما اعتماداً على تلك التجارة نفسها إذ كانتا وسيطين بين بتر وموانئ الساحل الفلسطيني؛ وقد ذكرتا في العهد القديم لا على أنهما من الأهمية بمكان، ولعلهما ترقنا في الأهمية أثناء الفترة الفارسية، وتدلّ مراسلات زينون أنهما كانتا في أوائل القرن الثالث قبل الميلاد مركزين تجاريين مهمين، وعند نهاية القرن كانت في مريشة جالية صيداوية نشيطة، تشهد بذلك الرسوم الأنيقة التي وجدت في مدافنهم⁽⁶⁾ .

وبين هذين الصفيين من المدن لا نجد إلا شواهد قليلة جداً على وجود مدن في الداخل، إلا في الفجوات بين الحواجز الجبلية حيث كانت تمر الطرق التجارية؛ ففي الفجوة الشمالية تقع مريمية (Mariamme) التي ذكرها أريان في كتاب «الصعود» وفي الجنوبية تقع بيتشان (Bethshan)، ولها ذكر غير قليل في العهد القديم: وبلاً (Pella) (١) التي يرد ذكرها في الكتابات المصرية. وقد أطلق على بيتشان اسم يوناني غريب هو سقيثوبولس (Scythopolis) ثم عاد إليها اسم «بيسان»، وعدلت تهجئة «فحل» (Pella) ليتحل اسمها مظهراً يونانياً. ومن الممتع أن نلاحظ أن التلفظ الحديث قد عاد إلى ما كان عليه قبل اليونان، أي إلى «فحل» لأن الباء المطبقة لا وجود لها في العربية، وهي ف ح ر (PHR) في المدونات المصرية، إذ تحل الراء محل اللام في نطق الأسماء الأجنبية بالهيروغليفية لأن اللام لا وجود لها في الكتابة المصرية (٧).

فإذا استثنينا هذه المدن وجدنا أن الحياة القروية هي التي غلبت في الداخل على ما يبدو، والصورة الوحيدة التي لدينا عن الأحوال في النطاق الزراعي هي ما يقدمه سفر عزرا ونحميا عن ولاية اليهودية، فهنا نجد أن معظم السكان كانوا موزعين في قرى، وأن القدس رغم مكانتها من حيث هي مركز ديني للبلاد، كانت مكاناً غير ذي شأن، ومن أجل بناء أسوارها استدعى نحميا أبناء الريف، وحين سُورَتْ اضطر أن يحشد لها سكاناً ليقطنوها، ولعل هذه الأحوال نفسها تنطبق على أمكنة أخرى، ولا نجد مدناً إلا المراكز الدينية والإدارية مثل شكيم والسامرة لدى السامريين.

(١) بلا - في الأصل - هي عاصمة مقدونية.

وقد نصيف إلى هاتين مدينتين أخريين عرفهما العرب بالطوريون (Ituraean) في لبنان ولبنان الشرقي من بعد باسم هليوبولس (Heliopolis) وخالقيس (Chalcis) وقد كان لهاتين المدينتين من قبل اسمان ساميان وهما بعلبك المذكورة في التلمود، وجرراً (Gerrha) (عين الجرّ = [عنجسر]) التي يذكرها بوليبيوس (Polybius) (١) ثم عادت لهما التسمية السامية بعد الفتح العربي .
وبما أنهما لم يتخذا اسميهما اليونانيين حتى القرن الثاني قبل الميلاد، في أعلى تقدير، فذلك ليس برهاناً على عراقية في القدم .
وفي كثير من أجزاء النطاق الزراعي استمرت الحياة القروية هي القاعدة حتى الأيام الرومانية، بل وخلالها، في اليهودية والسامرية والجليل، وفي الجولانية والبثنية والطراخونية (Trachonitis) والخورانية وفي قوماجينه (٢) .

هكذا كانت البنية الاجتماعية والاقتصادية في سورية قبل الفتح اليوناني، وعلينا هنا أن نلتفت إلى تنظيمها السياسي : كانت المدينة هي الوحدة السياسية على الساحل ؛ وكانت الهمينة في هذا لأربع مدن هي أرواد وبييلوس وصيدا وصور، وكان يحكمها ملوك يتوارثون السلطة ويتمتعون تحت سيادة «الملك الأعظم» [الفارسي] بقسط غير قليل من الاستقلال، وكانوا يسكّون عملاتهم الخاصة بهم ويقودون الفرق التي يزودون بها الأسطول الفارسي، وعندما انهارت السلطة الفارسية بدأوا مفاوضات مع الاسكندر لحسابهم الخاص، ولم تكن سيطرة الواحد منهم تقتصر على مدينته بل كان يحكم مدناً أخرى تابعة تدفع الضريبة، فكان

(١) بوليبيوس (- ١٢٠ ق.م) مؤرخ يوناني لتاريخ رومة، شارك في دنيا السياسة مبكراً، وذهب في سفارة إلى مصر، كتب تاريخاً عاماً في أربعين جزءاً يعتمد عليه ديودور وأبيان وفلوطرخس .

لأرواد - حسب قول أريان - أملاك واسعة في البرّ المقابل لها ، لا تقتصر على مدينة مراثس الساحلية ، بل تشمل أيضاً مريمّة الداخلية . وكانت منطقة أرواد على الساحل تمتد حتى جبلة ، التي أصبحت من بعد تؤرخ بالتقويم الأروادي ، أي أن أرواد سيطرت على هذا النحو ، على مساحة من منطقة تمتدّ من البحر حتى الصحراء ، وتضم مواقع على كلتا الطريقتين التجاريّتين البرية والبحرية وعلى الوصلة بينهما من خلال المعبر الذي تسيطر عليه مريمّة . وليس لدينا شاهد على أن بيلوس كان لها «امبراطورية» بيلوسية مماثلة ، إذ كانت بيلوس في الفترة الفارسية قد أخذت في الأفول ، وشاهد ذلك أنها لم تشارك في بناء طرابلس^(١) ، وأن هيرودوت لم يذكر لها إسهاماً بفرقةٍ منها في الأسطول الفارسي سنة ٤٨٠ قبل الميلاد . وكان لصيدا مدنها التابعة لها ، ففي نقشٍ لأحد ملوكها حديث عن هدية من سهل شارون [سهل يافا] بما في ذلك دوره ويوبا [يافا] قدمها الملك الأعظم إلى المدينة ، ويتحدث سكايلاكس عن ممتلكات صيداوية في تلك المنطقة . وكان لصور أيضاً ممتلكات أخرى خارجية إذ يذكر سكايلاكس أن عسقلان كانت مدينة الصوريين ، كما يذكر مدينة أخرى على حافة مرج ابن عامر ورد اسمها مضطرباً . وإلى هذه المدن الفينيقية الأربع وتوابعها كانت هناك مدنٌ تتمتع باستقلال ذاتيٍّ منها غزة التي سكت لنفسها عملة أيام الامبراطورية الفارسية ، كما أن هناك قطعة نقد فضية نسبت إلى بوسيديوم في هذه الفترة ؛ وفي سفر نحميا إشارة إلى أن أهل أشدود كانوا يمثلون جماعةً سياسية منفصلة^(٢) .

إذن كانت المدينة هي الوحدة السياسية على الساحل ،

(١) أنشأت أرواد وبيلوس وصيدا وصور في القرن الرابع اتحاداً فيما بينها وقامت مشتركة ببناء مدينة طرابلس ، وكان يعقد فيها مجلس الاتحاد سنوياً .

وكانت الدول المدنية دولاً مَلَكيّة في تلك الفترة. هذا صحيح، ولكن ثمة شواهد تدلُّ على أنها كانت ملكيات دستورية، فقد كان لدى ملك صيدا في القرن الرابع مجلسٌ يضمُّ مائةً من الأعيان، وحين كان ملك صور غائباً أجرى أعيان صور المفاوضات مع الاسكندر، وبعد إخفاق المفاوضات قاموا بتنظيم المقاومة في المدينة. وأحياناً كانت المَلَكيّة تُعطلُّ ويحلُّ «قضاة» منتخبون محلُّ الملوك، ومما يشهد على وجود هيئة مدنية نظامية [ذات حقوق مدنية]، نصُّ المعاهدة التجارية بين استراتو صاحب صيدا وبين أثينا، فقد ورد فيها أن حقَّ الاعفاء من الضرائب يمنح «لذوي الحقوق السياسية في صيدا». وأن التطور القويَّ في الروح المدنية لدى مدن الساحل لبرزه بشدّة تلك المقاومة البطولية التي قام بها الصيدايون أمام أردشير (Artaxerxes) وقام بها الصوريون والغزيون في وجه الاسكندر. أما في حال المدن على حافة الصحراء فالشواهد أقلُّ من ذلك بكثير، فبعضها كان جماعات مستقلة، مثلاً قام ملوك بمبيقة [منبج] بسكِّ نقودهم في الأيام الأخيرة من الامبراطورية الفارسية، هذا بينما كانت دمشق من ناحية أخرى خاضعةً لحاكم فارسي في زمن الفتح المقدوني، ويبدو أن التنظيمات القبلية هي التي سادت إلى الجنوب من دمشق (١٥).

وفي النطاق الأوسط من سورية أيضاً لم تكن المدينة هي الوحدة السياسية بل القبيلة، فاليهود مثلاً لم يكونوا جماعةً وحسب توحدُ بينهم روابطُ دينٍ مشترك وعرق واحد، بل كانوا أيضاً وحدةً في النظام الإداري للامبراطورية الفارسية، وكان يحكمهم حاكم يعينه «الملك الأعظم» له الحقُّ في أن يتقاضى راتباً ورزقاً لنفسه ولأسرته من الجماعة التي يحكمها. وكان هؤلاء الحكام في بعض

الأحيان من الفرس مثل الباغواس (Bagoas) الذي كانت الجماعة اليهودية في جزيرة الفيلة [جزيرة أسوان] تفيء إليه في أوقات الشدة، وعنه روى يوسيفوس^(١) حكاية ذات مغزى وهي أنه أيد مكاييد يسوع (Jesus) لانتزاع الكهانة العليا من يد أخيه يوحنا، فلما قتل يوحنا أخاه في الهيكل ثار الباغواس للقتيل مَحْيِيهِ بأن وضع على اليهود ضريبة إضافية مقدارها خمسون شاقلاً من رأس المال المشترك عن كلِّ حَمَلٍ يُضَحَّى به في الهيكل. وفي حالات عديدة كان الحكام من السكان الأصليين وأبرزُ مثلٍ على ذلك نحيميا نفسه^(٢).

وكان للجماعة في ظل حاكمها قدر معين من الاستقلال الذاتي مع أننا لا نجد إلا أثراً ضئيلاً لبنية منظمة، فنجد نحيميا يستشير الكهنة والأعيان حول إعادة بناء الأسوار، ونجد يهود جزيرة الفيلة يقرنون الأعيان بالحاكم في عريضة لهم، وأحياناً نجد للشعب اجتماعات عامة تعقد، ونرى نحيميا يتهمُّ الكهان والأعيان أمام الشعب بالربا والظلم^(٣)، ويبدو أنه لم يكن لهيئة المجتمعين أية سلطة تشريعية رسمية، ومع ذلك فإن نفوذها المعنوي كان قوياً حتى إنها كانت تفرض بالقوة إبطال الديون والرهون إبطالاً عاماً، وبالمثل عُرِضَتْ مجموعة تشريعات عزرا على اجتماعٍ عامٍ ليوافق عليها، وأقرَّ تحريم التزاوج مع الغرباء^(٤) بالهتاف الترحيبي

(١) يوسيفوس (ولد سنة ٣٧ ب. م.) كاهن من أسرة يهودية أرستقراطية كان فريسياً في نزعته، عين سنة ٦٦ حاكماً للجليل، ثم بعد أحداث سكن في رومة؛ كتب «الحروب اليهودية» في سبعة كتب، وأثار اليهود وهوتاريخ منذ خلق العالم إلى سنة ٦٦ ب. م. في عشرين جزءاً؛ يعتمد في بعض مروياته على نيقولاوس الدمشقي. كان مشايعاً للرومان غير متعاطف مع القومية اليهودية المتطرفة.

(٢) نصّه في نحيميا: «وبكت العظماء والولاة وقلت لهم إنكم تأخذون الربا».

(٣) عزرا (١٠: ١٠) فقام عزرا الكاهن وقال: إنكم قد ختتم واتخذتم النساء غريبة. . . فاجاب كل الجماعة وقالوا بصوت عظيم. . .

في اجتماع عام تمت الدعوة إليه بتبليغ «وفق مشورة الرؤساء والشيخ»⁽¹²⁾.

وأما الجماعات الأخرى فمعلوماتنا عنها أقل، وإذا استثنينا مدينة أشدود الواقعة إلى الغرب فإن جيران اليهود كان لديهم وحدات قبلية مشابهة فيما يبدو - أعني السامريين إلى الشمال، والعمونيين إلى الشرق، والعرب في الجنوب. وكان حاكما الشعبين الأخيرين طوبيا وجشم محلين إذا استدللنا باسميهما. ويبدو أن منصب الحاكم لدى السامريين قد غدا وراثياً في بيت سنبلط إذ نجد يهود جزيرة القيلة يحتكمون إلى أبنائه بحكم كونهم ممثلين لجماعة السامريين. ويقول يوسفوس إن داريوس الأخير [دارا] عين سنبلط آخر، كان حاكماً زمن غزو الاسكندر؛ وهذا الاسم بابلي، وقد يكون مؤسس هذا البيت حاكماً أجنبياً أرسله الملك الأعظم، ومن ناحية أخرى قد تكون الأسرة من شعب أجنبي غرسه الآشوريون في السامرة. وليس لدينا أية شواهد على الاطلاق من خارج فلسطين وشرق الأردن، ولكن يمكننا أن نفترض أن العرب الأنباط وعرب وادي مسياس كونوا جماعات على الأسس نفسها، وأن حالات مماثلة أيضاً سادت في شمالي سورية⁽¹³⁾.

هكذا كانت بنية سورية عشية استيلاء الاسكندر عليها - كانت تتألف من عدد من الجماعات بعضها حضري وبعضها قبلي، على درجات متفاوتة في الاعتماد على الحكومة المركزية، وبعضها يخضع لملوك محليين ذوي سلطة متوارثة، وآخرون لهم حكام محليون أو غرباء يُنصبهم الملك الأعظم، وكلهم على السواء يتمتعون بقسط غير قليل من الاستقلال الداخلي، وما داموا يحافظون على السلم ويدفعون الضريبة بانتظام، فقلما تتدخل

الحكومة المركزية في شؤونهم الداخلية .

وفي سنة ٣٣٤ قبل الميلاد استولى الاسكندر على سورية إثر معركة إيسوس (Issus) ، وعند موته خُصِّصَتْ سورية في مؤتمر بابل للأوميدون (Laomedon) الميثليني فحكّمها خلال وصاية بردقاس (Perdicas) ، وثبّت فيها بعد موت بردقاس بموجب مقرّرات مؤتمر تريپراديسس (Triparadisus) ولكن مدته فيها لم تَطُلْ لأن بطلميوس مرزبان مصر قرّر أن سورية مقاطعةٌ ضرورية من مرزبانيتها ، فطرد لأوميدون سنة ٣١٩ قبل الميلاد، وهكذا دخل في صراع مع أنتيغونس الذي كان يرمي إلى توحيد إمبراطورية الاسكندر تحت يده ، ولهذا لم يستطع بطلميوس في حياة أنتيغونس أن يُحكّم قبضته على سورية، نعم احتلها في مناسبات متعددة حين كان أنتيغونس ينشغل في مكان آخر، ولكنه لم يقم بمحاولة جادة لاحتيازها . وحين تمّ التحالف بين بطلميوس وسلوقس وليزيمachus (Lysimachus) وقاسندر (Cassander) ضد أنتيغونس سنة ٣٠٢ قبل الميلاد طالب بطلميوس أن تكون سورية حصته من بين الغنائم المتوقعة، ولكن لما عجز أن يشارك في معركة إيسوس (Ipsus) الحاسمة رفض سلوقس أن يعترف بمطالبته، فأصبحت سورية موضوع نزاع دائم بين البطلميين والسلوقيين، ونظراً للصدقة الشخصية التي كانت بين سلوقس نقاطر و بطلميوس سوتر، تنازل الأول للثاني عن ذلك القسم من سورية الذي كان قد احتله أثناء معركة إيسوس . ورغم الفوز سجّالاً بين القوى البطلمية والسلوقية في الحروب السورية المتوالية أثناء القرن الثالث فإن تقسيم سورية الذي اتفق عليه الفريقان دام قرناً واحداً، فحكّم البطالمة فلسطين وفينيقيا وحكم السلوقيون سورية الشمالية، ويبدو أن الحدّ بينهما كان يتغير من وقت لآخر، ولكنه

كان في العادة هو نهر اليوثيروس [النهر الكبير] ولم تعد سورية إلى وحدتها حتى عام ٢٠٠ قبل الميلاد عندما حطم أنطيوخوس الثالث الحكم البطلمي في معركة بانيوم (Panium) .

ويبدو أن الاسكندر وخلفاءه المباشرين قد أبقوا على النظام المتبع في خطوطه الرئيسية، فثبت الاسكندر الملوك الفينيقيين الثلاثة الذين خضعوا له، ثبتهم في مراكزهم وأرجع ملك صور، وأعاد بناء كل من صور وغزة وحشد لهما سكاناً من الريف، ولا ريب في أن التخريب والذبح في حالي المدينتين قد بولغ فيهما، وأن كثيراً من السكان نجوا من الذبح وعادوا إلى بيوتهم، لأن المدينتين استعادتا عافيتهما بسرعة مذهشة، وبعد حوالي عشرين سنة أمر أنتيغونس ملوك فينقيا وحكام سورية أن يجهزوا سفناً وقمحاً على التوالي، وهذا يعني أن مدن الساحل كان لها ملوكها المحليون، وأن الداخل كان ما يزال تحت سيطرة حكام ملكيين، تماماً كما كان الحال في الفترة الفارسية^(١٤).

وإذا صدقنا ما تقوله مصادرنا قلنا إن إعمار سورية بدأ في عهد الاسكندر نفسه، إذ يذكر أسطفانوس (Stephanus of Byzantium) البيزنطي أن ديوم (Dium)^(١٥) أسسها الاسكندر، وينسب كل من سنقلس (Syncellus) ويوسايبوس (Eusebius)^(١٦) إلى الاسكندر إنشاء مستعمرة عسكرية للمقدونيين في

(١) ديوم أو ديون سميت باسم مدينة في مقدونية، وهي اليوم تل الأشعري بين هبوس (قلعة الحصن) وقنوات شرقي بحيرة طبرية .

(٢) يوسايبوس القيساري، عاش بين ٢٦٠ - ٣٤٠ م. سكن مسقط رأسه حيث عمل في مدرسة للدراسات التوراتية ثم أصبح أسقفاً للمدينة، وبعد فترة وجيزة اتصل بالامبراطور قسطنطين، وظل ينال حظوة لديه طوال حياته. ألف الحوليات وكتاباً في تاريخ الكنيسة، دون فيه تراجم الشهداء بفسطين وكتب كتاباً عن حياة قسطنطين .

السامرة، وفي حاشية على تعليق أيامبليخوس^(١) (Iamblichus) على نيقوماخس الجرشى^(٢) (Nicomachus of Gerasa) أن الاسكندر هو الذي أسس جرش مشتقاً اسمها من المحاربين (Yervotes = Yepovtes) الذين غرسهم هنالك، وليس في هذه المصادر مصدرٌ حسن، إلا أن قصة المستعمرة في السامرة دقيقة في تفاصيلها، إذ يقال إن السامريين ثاروا سنة ٣٣١ قبل الميلاد وقتلوا حاكمهم أندروماخس (Andromachus) فقام بردقاس أحد قادة الاسكندر، وهو الذي أصبح من بعد وصياً، بغرس مستعمرة فيما بينهم تكفلُ خصوعهم، وقد دون قونتوس قورتيوس^(٣) (Quintus Curtius) خبر هذه الثورة ولعلها أن تكون تاريخية. وفي جرش نقشٌ من العصر الروماني يوحي بأنه كان بين سكان المدينة عنصر مقدوني، ونقش آخر يوحي بأن المدينة كانت تعد بردقاس مؤسساً لها. وفي جرش قطعة نقد إمبراطوري يُمجدُ فيها الاسكندر الكبير ويذكر أنه مؤسس المدينة، وثمة قطعة نقد إمبراطوري من كابتولياس [بيت راس] يمجّد فيها الاسكندر وينسب إليه تأسيس المدينة، ولعل بردقاس - بحكم أنه كان قائداً للاسكندر - أخضع أيضاً ثورة أهل جلعاد وغرس مستعمرات مقدونية عسكرية لضبط البلاد في جرش وكابتولياس (أيأ كان اسمها حينئذ) وديوم (واسمها مقدوني)^(١٥).

- (١) أيامبليخوس (من حوالي ٢٥٠ - حوالي ٣٢٥) فيلسوف من اتباع الأفلاطونية الحديثة ولد في خلقيس (عنجر) بالبقاع ودرس على فرفوربيوس السوري في رومة أو صقلية، ثم أسس مدرسة لنفسه. له مؤلفات في الرياضيات وغيرها وتعليقات على أفلاطون وأرسطاطاليس.
- (٢) نيقوماخس الجرشى (حوالي مائة ب. م.) رياضي كتب مقدمة الرياضيات عرض فيها للنظرية الفيثاغورية في العدد، وله مؤلفات أخرى في السياق نفسه.
- (٣) قونتوس قورتيوس (روفس) خطيب ومؤرخ عاش أيام قلوديوس وقاليفلا وفسباسيان. كتب تاريخ الاسكندر الكبير في عشرة كتب.

وهكذا كانت المنشآت التي أوجدها كل من الاسكندر وبردقاس أقرب إلى طبيعة الحاميات منها إلى طبيعة المدن الأصيلة، وكان خليفة أنتيغونس هو أول من أسس مدينة حقيقية، وهي مدينة أنتيغونيا على نهر العاصي، وكان يهدف إلى جعلها عاصمةً لمملكته، فأسكنها - كما يقول مللاس (Malalas) المقدونيين والأثينيين، والخبر قابل للتصديق فإن أنتيغونس كان على علاقات طيبة مع أثينا، ولعله قد أقنع الأثينيين بأن يرسلوا إليه بضعة آلاف من الاعماريين، وكان مجموع السكان الأوروبين في أنتيغونيا حسبما جاء عند مللاس ٥٣٠٠ نسمة، ومن الجدير بالملاحظة أن مجلس أنطاكية التي خلفت أنتيغونيا كان فيه ستمائة عضو وأن المجلس الأثيني قد رفع عددَ أعضائه أيام أنتيغونس حتى أصبح ستمائة^(١٦).

وبعد تقسيم سورية بين بطلميوس وسلوقس تمت إعادة تنظيم كامله للنظام الإداري، ففي المقام الأول تم القضاء على الأسر الفينيقية الحاكمة. وقد جرى تنحية آخر ملك صوري وإنشاء الجمهورية السورية بتاريخ ٢٧٤ قبل الميلاد حسبما يعينه تقويم «أهل صور» وهو تقويم ورد ذكره في نقش فينيقي من القرن الثالث وجد في صور نفسها. وهناك نقش فينيقي عن الجماعة الصيداوية وجد بأثينا، وهو مؤرخ بتقويم مشابه أي تقويم أهل صيدا، وليست لدينا وسيلة لحساب التاريخ بدقة في هذه الحال ولكنه لا بد أن يقع في النصف الأول من القرن الثالث إذ أن فيلوقليس (Philocles) الذي يبدو أنه توفي سنة ٢٧٨ قبل الميلاد كان آخر ملك لصيدا. وفي بيلوس كان لإنيلس (Enylus) [عين إيل] معاصر الاسكندر خليفة واحد هو أدرامالك (Adramalek) وبعده تتوقف العملة الملكية، أما البيت الحاكم في أرواد فالغي وجوده عام ٢٥٩ قبل الميلاد، وهو بداية تقويم أرواد^(١٧).

وقد صاحب عزل الأسر الحاكمة الفينيقية تمزيق ممتلكاتها، ففصلت المدن التابعة لها وَحُوِّلت إلى جمهوريات منفصلة، وهذا واضح جلياً في حال الامبراطورية الأروادية. فبعد عشرين سنة من سقوط الملكية انتهز الأرواديون فرصة الحرب الأهلية بين سلوقس قلينيقوس (Seleucus Callinicus) وأخيه أنطيوخس هيراكس (Antiochus Hierax) ^(١) لِيَتَزَعُوا من الأول بعض الامتيازات وأهمها فيما يقوله استرابو حقُّ إيواء اللاجئين من المملكة السلوقية. ويقول استرابو إن هذا الحقُّ أثبت أنه مفيدٌ جداً للأرواديين لأن اللاجئين في العادة كانوا سجناء سياسيين ذوي مقام رفيع، وكانوا إذا عادوا إلى السلطة يكافئون الأرواديين على حسن الضيافة التي استقبلوا بها بمزيد من الامتيازات، وكانت الامتيازات الأصيلة التي حصل عليها الأرواديون تشملُ أيضاً حقَّ إصدار نقد، فيما يظهر، إذ نجدُ أنهم بدأوا يَسْكُونُ نقدهم في السنة السابعة عشرة من بداية تأريخهم، أي سنة ٢٤٢ قبل الميلاد. وبعد حوالي خمسة عشر عاماً بدأت ثلاثُ مدنٍ من الامبراطورية الأروادية السابقة وهي مرائس وسميره (Simyra) وقرنه (Carne) تسكُّ نقودها مستعملةً التقويم نفسه، وهذه المدن كانت أيضاً قد حرَّرتْ نفسها ولا بدَّ من حكم السلوقيين، ثم استعملت جبلة وبالطس (Paltus) وبالانياي (Balanae) التاريخ

(١) سلوقس قلينيقوس (الثاني) ٢٦٥ - ٢٢٦ ق.م؛ هو ابن أنطيوخس الثاني، بدأ الحكم سنة ٢٤٧، وفي عهده أخذت النزعات الانفصالية تظهر في الدولة السلوقية، كما شغله الصراع مع أخيه وغيره.

- أنطيوخس هيراكس (حوالي ٢٦٣ - ٢٢٦ ق.م.) ابن أنطيوخس الثاني استقل بحكم آسيا الصغرى التابعة للسلوقيين عندما كان أخوه سلوقس الثاني مشغولاً بالحرب السورية الثانية (٢٤٦ - ٢٤١). وبعد محاولة إثارة سورية والشرق ضد سلوقس نفي (٢٢٧) ومات في تراقية.

الأروادي من بعد، ولكن بما أنها بقيت خاضعةً للسُلوقيين مدةً أطول فإن نقدها لا يبدأ إلا بعد زمن. إذن تجزأت الامبراطورية الأروادية سنة ٢٥٩ إلى مدن كانت تؤلف تلك الامبراطورية مجتمعةً، وأصبحت كلُّ تلك المدن جمهورياتٍ تستعملُ تاريخ إلغاء الملكية بدايةً لتقويمها، وبعض هذه المدن تخلّص من الحكم السلوقي بعد ذلك بوقتٍ غير طويل. أما الجزء البطلمي من فينيقيا فلا تتوفر عنه أية شواهد لأن المدن لم تنل حريتها إلا بعد تاريخ متأخر كثيراً، وعندئذ كان التاريخ الأصلي لكلِّ من صور وصيدا قد تمَّ التخلّي عنه. وقد يصحُّ أن نفترض أن إمبراطوريتي صور وصيدا قد تفككتا على النحو نفسه، حقاً منحت المدينتان شكلاً ما من الحكم الذاتي المحلي، وهذا لا يشبهه وحسب استعمال تقويم «الأهل» الذي ذُكِرَ آنفاً، بل يؤيده أيضاً نقشُ فينيقي من صور في الفترة البطلمية يذكر فيه «القضاة». غير أن الحكم الذاتي للمدن كان مقيداً بأكثر مما كان في عهد الملوك، فقد سُجِبَ منها حقُّ إصدار العملة، ولم تُعدَّ هي التي تجمع الضريبة في المنطقة البطلمية على أية حال، وهذا أمرٌ توضّحه قصة يوسف بن طوبياس، وهي حتى لو عُدَّت موضع شكٍّ في صحتها، تبدو في الأقل محتفظة بصورٍ صحيحة للأحوال العامة في تلك الفترة، وتحكي هذه القصة أن ضرائب العديد من المدن كانت تُعطى قبالةً بالاسكندرية كلِّ عام، وكان عُقدُ كلِّ مدينة يشتره «أولُّ الناس والحكام» أو «الناس الأقوياء» في المدينة، أي أن ملتزمي القبالة كانوا في كلِّ حال ناساً محليين، ولعلَّ سلطات المدينة هي التي كانت أحياناً تضمنُ العقدَ من أجل عشر مدينتهم كما كان يجري في صقلية في القرن الأول قبل الميلاد، ومع ذلك لم يكن هذا قاعدة لأن يوسف زايّد على الجميع وضمن العقد لكلِّ ضرائب سورية^(١٨).

ويبدو أن البطالمة في الداخل طبقوا نظاماً بيروقراطياً على سياق ما كان سائداً بمصر، فنجد في القرن الثاني قبل الميلاد أن مقاطعة السامرية قُسمتْ في وَحَدَاتٍ أصغر تدعى الواحدة «نومه» (Nomes) أو طبارخية (Toparchies) ، وكلا هذين المصطلحين نموذجان للمصطلحات الإدارية بمصر، غريان على الامبراطورية السلوقية حيث كان لفظ (هبارخية) (Hyparchy) يُطْلَقُ على الوحدة الواحدة من وحدات المرزبانية، ولهذا فقد يؤخذ هذا التنظيم على أنه يعود في تاريخه إلى فترة الاحتلال البطلمي. كذلك فإن البناء الاشتقائي للفظة السامرية (Samareitis) لافِتْ للنظر، فهذه النهاية (Ites) أو (Itis) هي إحدى الطرق اليونانية القياسية لبناء صفةٍ من اسم مكان، وقد أصبحت هي الطريقة الشائعة بمصر حتى إن أسماء الولايات منذ أيام هيرودوت كانت تصاغ بزيادة (Ites) إلى أسماء عواصمها، لهذا فإنه لأمر ذو مغزى أن نجد هذه الصيغة شائعة في النصف البطلمي من سورية ولا وجود لها في النصف السلوقي، وبعض هذه الأسماء لم يُسَمَّعْ بها إلا في الأيام الرومانية مثل الطراخونية [اللجاوية] والخورانية، وبعضها الآخر يمكن أن يعود إلى القرنين الثاني والأول قبل الميلاد في سفري المكابيين وفي فقرات يوسفوس التي يتحدث فيها عن الأسيرة المكابية، وذلك مثل الجولانية والموابية والحشبنونية (الحسبانية) والجلعادية. وأخيراً فإن إحداها يمكن أن تُرَدُّ إلى القرن الثالث قبل الميلاد، فإن وثيقة من الوثائق البطلمية القليلة التي تتصل بسورية تتحدث عن برثا (Birtha) التابعة للعَمَّانية، فما دمننا قد وجدنا هذه النهاية اللاحقة (Itis) نموذجاً للمصطلح الإداري البطلمي، وأنها لا تُرَدُّ إلا في الجزء البطلمي من سورية، وتردُّ مراراً وتكراراً، وأنها يمكن أن

تُرَدُّ في إحدى الحالات إلى فترة الاحتلال البطلمي، إذن فمن الحق أن نفترض أن كل هذه الأسماء تنتمي إلى النظام الإداري البطلمي، وأن داخل سورية كان مُقسماً في عدد من المقاطعات، وكل مقاطعة مثل السامرية، مقسمة ولا ريب في ولايات صغيرة و (نومات أو طبارخيات) (19).

ولم يحقق البطلميون إلا قليلاً من الأعمار في النصف التابع لهم من سورية؛ لقد كان ذلك النصف محض مقاطعة تابعة لمملكتهم، ولم يكن حقهم فيه مسوغاً، ولهذا كانوا يُفضلون توطين المهاجرين اليونان في مصر نفسها، وتلك المؤسسات القليلة التي أنشأوها في سورية، أو ما يدعى كذلك، لم تكن سوى إضفاء أسماء جديدة على مدن قائمة، ولكن لم تحتفظ بالاسم البطلمي سوى مدينتي هما بطولميس وفيلادلفيا، غير أن بوليبيوس يستعمل الاسم القديم ربة عمون (ربة أمانا) بدلاً من فيلادلفيا، ومن الواضح أنه يعدُّ تغيير الاسم أمراً غير ذي أهمية. أما الأسماء البطلمية الأخرى فاختلفت اختفاء تاماً فأصبحت بلا وكذلك ايلات تسمى برنيقة (Berenice) (1) وأما «أرسنوي في الأولون» (Arsinoe in the Aulon) فلا أحد يعرف هويتها، فإن كانت مؤسسة جديدة فقد اختلفت تماماً، والأرجح أنها اللقب البطلمي الذي أضفي على دمشق. والمؤسسة البطلمية الوحيدة التي كانت مستعمرة أصيلة هي فيلوتيريا (Philoteria) (2) على بحيرة طبرية، وذكر بوليبيوس أنها كانت مدينة مهمة عند نهاية القرن الثالث قبل الميلاد، وقد خربها ألكسندر ينايوس، ولم يبعثها يومئذ إلى الوجود من جديد

(1) برنيقة: اسم لغير امرأة، من أشهرهن ابنة بطلميوس الثاني.
 (2) سميت كذلك باسم فيلوتيريا أخت بطلميوس الثاني فيلادلفوس ويعتقد أنها خربة كرك.

خلفاً لضحايا ينايوس الأخرى . كذلك قد يُعزَى إلى البطلمين على نحو مقبول ، تأسيس مدينتين أخريين وهما هليوبولس (بعلبك) وسقيثوبولس (بيتشان) ، واسم سقيثوبولس يرد كذلك في قصة يوسف التي حدثت في حكم يورغيتس (Euergetes) فللاسمين رنينٌ بطلمي ، وهما يقعان في صفِّ الأسماء الغربية التي أضيفت على الحواضر المصرية مثل غينايقوبولس (Gynaecopolis) و قرووديلوبولس (Crocodilopolis) [مدينة التمساح] وأضرابهما . فهي لا تتضمن إنشاءً أو إعماراً بأكثر مما توحى به الأسماء نفسها . ومن المحال علينا أن نعرف أية أسطورة أدت إلى اختيار اسم سقيثوبولس ، وليس ثمة سبب يجعلنا نؤثر تفسير سنقلس (Syncellus) المصبوغ بمسحة عقلية ، إذ يربط الاسم بغزو السقيثيين التاريخي لسورية في القرن السابع قبل الميلاد - نؤثره على التفسير الأسطوري الصريح الواضح الذي قدّمه مللاس إذ يعزو تأسيس المدينة إلى سقيثيين من طورس (Tauris) صحبوا أفجنايا في تجوالها⁽²⁰⁾ .

ومن المشكوك فيه أن تكون هذه الأسماء المرتبطة بالأسرة الحاكمة كانت ذات شأن دستوري ، ولعل آكه [عكا] كانت مدينة مستقلة ذاتياً قبل أن يصبح اسمها بطولميس ، ولعل ربة عمون رغم اسمها الجديد [فيلادفيا] بقيت عاصمة «العمانية» مثلما أن قرووديلوبولس [مدينة التمساح] بقيت عاصمة الأرسنواتية [ولاية الفيوم] حين أضيف عليها اسم جديد هو بطولميس يورغيتس⁽¹⁾ . وليس ثمة من سبب يدعونا إلى أن نقدر أن برنيقة - إيلات اختلفت

(1) هو بطلمئوس يورغيتس الثالث ابن بطلمئوس الثاني من زوجته أرسنوي الأولى . تولى الحكم سنة ٢٤٦ وتوفي سنة ٢٢١ ق.م . وبعد أن أصبح ملكاً تزوج برنيقة الثانية ابنة ملك قورينه .

عن المراكز البحرية الأخرى على البحر الأحمر، تلك المراكز التي أضفي عليها أسماء ترتبط بالأسرة الحاكمة، إذ الأرجح أن الحكومة البطلمية قبلت هنا وفي كل مكان آخر حكومة المدينة حيثما كانت قائمة، أعني سواء أكانت على السهل الساحلي أو في فجوة مرج ابن عامر حيث كانت سقيثوبولس وبلا وفيلوتيريا مدناً حقيقية، ولكن فيما نظر البطلميون إلى استقلال المدن القائمة باحترام، لم يقوموا بشيء لتوسيع منطقة حكومة المدينة، وإنما فرضوا على ما تبقى من مقاطعاتهم إدارة مركزية بيروقراطية على مثال الإدارة بمصر.

ويروي استرابو نقلاً عن بوسيدونيوس^(١) الذي كان يعرف الحقائق لأنه ولد في أفامية وعاش في الأيام الأخيرة من حكم الأسرة السلوقية، أن سلوقس قُسمت في أربع مرزبانيات مماثلة للولاية الرباعية التي تتألف من أنطاكية وسلوقيا وأفامية واللاذقية، وهذا القول على ظاهره واضح جلي، ولكن إجراء فحص للخريطة يدل على أنه غير صحيح، لأن المدن الأربع في تلك المجموعة محشورة في زاوية واحدة من منطقة سلوقس، ولعل التفسير الصحيح هو أن عبارة «مماثلة للولاية الرباعية» لم تُقْبَس من بوسيدونيوس وإنما هي استنتاج من استرابو نفسه - وأن سلوقس كانت في العادة تعرف باسم الرباعية بسبب مدنها الأربع الكبيرة. ويقول بوسيدونيوس إنها قسمت في أربع مرزبانيات،

(١) بوسيدونيوس: (حوالي ١٣٥ - ٥٠ ق.م.) ولد في أفامية على العاصي ودرس الفلسفة في أثينا ثم استقر في رودس. كان شديد الحماسة لبومبي فكتب رسالة عن حملات ذلك القائد في المشرق يعتمد عليها استرابو ويستمد منها. ولعله جعلها ملحقاً على كتابه الكبير في التاريخ وهو في ٥٢ كتاباً جعله ذليلاً على تاريخ بوليبيوس أرخ فيه للشعوب الغربية والشرقية التي تعاملت مع رومة من ١٤٦ ق.م. حتى دكتاتورية سلاً، وقد اعتمد عليه كثير من المؤرخين اللاحقين.

وكانت كل واحدة من المدن الأربع عاصمة لمرزبانية؛ إذن فإن كل ما نفيده من بوسيدونيوس هو أن سورية السلوقية كانت مقسمة في أربع مرزبانيات، وهناك نقش يدل على أن أفامية كانت عاصمة لإحداها، ومن البديهي على وجه الاحتمال القوي أن انطاكية كانت عاصمة مرزبانية أخرى، ولعل الاثنتين الأخيرين كانتا تشملان القسم الشرقي من سورية، وواحدة منهما على نحو يقرب من اليقين هي قرهستيقه، ويعود هذا الاسم إلى بدايات الحكم السلوقي لأن فلوطارخس^(١) يذكرها في روايته عن الصراع الأخير الذي قام به ديمتريوس بوليورقيطس (Poliorcetes) (٢) ضد سلوقس نقاطر، كما أن استرابو، ولعله يقتبس عن بوسيدونيوس مرة أخرى، يذكر الاسم ليدل على منطقة واسعة تشمل عدة مدن. أما المرزبانية الثانية فقد تكون هي خلكيديقه أو خلكيدينه، ويؤيد هذه الفرضية تعليق بليني^(٣) على مدينة «خلكيس تجاه بيلوم» حيث منطقة خلكيدينه» وهو يشبه تعليقه على قيرهس: «حيث قرهستيقه» وهما تعليقان قد يكونان مأخوذين من مصدر أقدم^(٢١).

وتقع قوماجينه إلى الشمال من سلوقس، ويبدو أنها كانت

(١) فلوطارخس (٦٤ ب. م. - ما بعد ١٢٠) فيلسوف وكاتب تراجم، وله مؤلفات كثيرة من أهمها في التاريخ تراجم الجند ورجال الدولة يعرض فيها ليوناني ثم لروماني ثم يجري مقارنة بينهما، على نسق معين.

(٢) ديمتريوس بوليورقيطس بن أنتيغونس الأول (٣٣٦ - ٢٨٣) كان محارباً أكثر منه حاكماً، حاول أن يعيد وحدة دولة أبيه، ولكن الاخفاق كان أكثر من النصر في حياته، دخل في صراع مع سلوقس نقاطر الأول (٣٥٨ - ٢٨٠) الذي شهز بتأسيس المدن وتنظيم الجيش وإنشاء بيروقراطية للحكم. وقد حاصر ديمتريوس في قليقية (٢٨٥) وتغلب عليه، وشجعه على أن يشرب حتى مات.

(٣) بليني يعني الأكبر (٢٣ - ٧٩ ب. م.) انخرط في الجندية وأصبح ضابطاً فرنسان، ثم خصص وقته للدراسة الأدب، وكتب عدة مؤلفات، ووقع في فوهة بركان فيزوف. ومن مؤلفاته تاريخ لعصره في ٣١ مجلداً. والتاريخ الطبيعي.

جزءاً من أرمينية خلال أواخر القرن الرابع وخلال القرن الثالث، وقد استولى على هذه المنطقة قواد أنطيوخس الثالث، ولعلمهم فعلوا ذلك في دور مبكر من حكمه، ثم قسموها في مملكتين تابعتين: أرمينية نفسها وصوفين، يحكمهما على التوالي أرتاكسياس (Artaxias) وزاريادرس (Zariadris)، ويبدو أن قوماجينه ضُمَّتْ إما في هذه المناسبة وإما في زمن التقسيم الأصلي، وقد كانت على أية حال مرزبانية سلوقية في أوائل القرن الثاني، وكانت عندئذ تحت حكم مرزبان من الأسرة الأرمينية الملكية القديمة، أكان ذلك أمراً عارضاً أم كانت مرزبانية قوماجينه متوارثة في فرعٍ صغير من الأسرة الملكية القديمة؟ ذلك أمر لا يمكنُ البتُّ فيه⁽²²⁾.

وكانت سياسة الأعمار لدى السلوقيين مختلفة عنها كثيراً لدى البطالمة، لقد كانت سورية في نظر السلوقيين قلباً امبراطوريتهم، ولذلك عمروها بكثافة، ومن العسير أن نُفَرِّدَ ما فعله كلُّ ملكٍ منهم على حدة، ولكن يبدو أن سلوقس قام بالدور الرئيسي في هذا المجال، فاليه تُنسَبُ المدن الأربع في تلك الولاية الرباعية أعني أنطاكية وأفامية وسلوقيا ولاذقية، فهذه كلها كانت بلا ريب مؤسسات حديثة، وقد عرفها جغرافيو العرب بأسمائها اليونانية. وما تزال المدينتان الباقيتان تسميان أنطاكية ولاذقية وكان سكانهما أوروبىي الدماء بلا ريب، فقد استوطن أنطاكية الأثينيون والمقدونيون من أنتيغونيا التي خربها سلوقس⁽¹⁾، وأضاف أنطيوخس الكبير إلى هؤلاء: الأيطوليين

(١) لما أسست أنتيغونيا سنة ٣٠٧ أسكن فيها أنتيغونيين والمقدونيين، وهؤلاء نقلهم سلوقس الأول إلى أنطاكية حين أسسها سنة ٣٠٠، وخصص لها مقاطعة بالغة الاتساع.

واليوبويين والأقريطشيين الذين طردوا من أراضيهم بعد أن هزمه الرومان سنة ١٨٩ قبل الميلاد، وكانت المدينة حسب قول استرابو، أو بوسيدونيوس الذي ينقل استرابو عنه، مؤلفة من أربعة أحياء بنى أولها نقاطر وفيه يقطن أبناء أنتيغونيا، وبنى الثالث سلوقس قلينيقس ونفترض أنه لهذا جلب إليه سكاناً جدداً، وبنى الرابع أنطيوخس أبفانس ولعل من سكنوه هم الذين جلبهم أنطيوخس الكبير، فأما الحي الثاني فإنه كان يضم السكان الأصليين فيما نفترض. وكانت المدينة تحتوي أيضاً جماعة يهودية كبيرة منحها نقاطر نفسه مكانة مميزة حسب قول يوسيفوس (Josephus)، وكان سكان أفامية يتألفون من مستعمرين عسكريين، كان كثير منهم قد قطن هنالك قبل أن تُبنى المدينة، وكان يقوم في الموقع قبل ذلك مستعمرة عسكرية تدعى بلا، ولعل منشئها هو سلوقس في بداية حكمه. ويتبع أفامية عدد من المستوطنات الصغيرة يذكر استرابو منها لارسا، وقاسيانا (Casiana) ومغارا وأبولونيا، وقد سكن فيها أيضاً مستثمرون عسكريون، ويذكر ديودور الثساليين بين سكان لارسا، كما أن ديودوتس طريفون (Diodotus Tryphon) كان ابناً لآحدى الأسر التي استقرت في قاسيانا، ولعلها جميعاً كانت مدناً أصلية قديمة، فإن قاسيانا اسمٌ محلي وكذلك هي مغارا، رغم أن اسمها يوحي بخلاف ذلك، ولا بد أن تكون واحدة من مدن عدة في ذلك المحيط تعرف اليوم باسم «معرّة». وأما لارسا فهي مدينة زنزر القديمة نفسها، ويذكر اسطفانس البيزنطي أن السوريين كانوا يسمونها سيزارا وتسمى اليوم قلعة سيجر. ولما كان سكان أفامية عسكريين فمن المتوقع أن تكون هي المستودع الرئيسي للأسلحة والذخائر في المملكة السلوقية، ويقول استرابو إنها كانت تحوي

ثلاثين ألف فرس وخمسمائة فيل وأنها كانت قاعدة مدارس التدريب العسكرية . أما المدينتان الساحلتان فما نعرفه عنهما أقل ، وقد قصد منهما في الدرجة الأولى أن تكونا ميناءين لتطوير تجارة الداخل ، فقد كان ذلك الجزء من الساحل حتى عهدئذ متخلفاً ، والتجارة تمر إما عن طريق المدن الفينيقية في الجنوب أو عن طريق ميرياندس (Myriandus) المستعمرة الفينيقية الواقعة على خليج إسّوس ، وكانت لاذقية مدينة مقدونية ، ففي نقش منها مؤرخ عام ١٧٥ قبل الميلاد ذُكِرَ لقرار «البليغانيين» (Peliganes) وهي لفظة مقدونية تعني «الشيوخ» أو «أعضاء المجلس» ؛ وكان عدد أهل سلوقيا عند نهاية القرن الثالث ستة آلاف ، ولعلَّ جُلُّهم إنما استقدموا من بوسيديوم ، المستعمرة اليونانية القديمة ، وهذا مذكور في ورقة برديَّ تعودُ إلى حوالي ٢٤٥ قبل الميلاد ، إذ لم تكن بوسيديوم يومئذ سوى قلعة ، ومن الطبيعي أن يُستتَجَّحَ أنَّ أهلها نُقِلوا إلى سلوقيا ، ومن ثم تحولتُ هي إلى قرية ⁽²³⁾ .

وهناك مدينة أخرى يمكن أن تُنسَبَ بالتأكيد إلى نقاطر وهي «سلوقيا على الفرات» ، فقد أسسها عند الطرف الغربي من جسر بناه حديثاً على ذلك النهر ، فعرفت أيضاً باسم «سلوقيا على الجسر» ثم دعيت اختصاراً «الجسر» أو زيوغما (Zeugma) ^(١) . وكذلك فإن سلوقس أعاد المعبر القديم على الفرات عند قرقيش وأسس هنالك مستعمرة يوربس (Europus) على موقع المدينة القديمة ، ولا بد أن قرقيش كانت قد هجرت في أيامه ونسي اسمها لأن الاسم الحديث جرابلس (Jarablis) ^(٢) يبدو مشتقاً من يوربس .

(١) لفظة «زيوغما» تعني «ملتقى الطرق» ، وهي تقابل بالس عند الجغرافيين العرب .

(٢) كتبت في الأصل : Jarabis .

ويعزو إيليان (Aelian) إلى سلوقس أنه غير اسم بمبيقه (منبج) وجعله هيرابولس، وإلى سلوقس أيضاً أنسب أناس إنشاء نيقوبولس، غير أن قربها النسبي من إسوس أغرى المؤلفين ابتداءً من اسطفانس البيزنطي على أن يربطوها بانتصار الاسكندر على داريوس، ولكن إن كان أريد بها أن تخلد ذكرى معركة إسوس فإن موقعها مستغرب إذ يفصل بينها وبين إسوس سلسلة جبال اللكام، ولهذا فإني أخذ بقول أبيان^(١) الذي يصرح بأن سلوقس أسس نيقوبولس تخليداً لأحد انتصاراته؛ ولا ريب في أن نيقوبولس كانت منشأة جديدة وما يزال اسمها اليوناني ملحوظاً إذ يلفظ اليوم «نيبولي» (Niboli)، أما بقية المدن التي أنشأها نقاطر فمعظمها ينفرد بذكره أبيان فهو ينسب إليه نشاطاً إعمارياً ضخماً، وبعضها كان مستعمرات عسكرية على مواقع مدن قديمة أصيلة، فأصبحت حلب تدعى بيرويا، وأصبحت قسرين تسمى خلقيس، أما أرثوزا التي يذكرها أبيان فلعلها لم تكن مستعمرة وإنما مدينة أصلية باسم يحمل النبرة اليونانية سطحياً، إذ ان هذا الاسم يرد في الجريدة السريانية لمجمع نيقية في صورة «أرستن» وهو اليوم «الرستن». وتمثل قيرهس (Cyrhus) التي لم ترد عند أبيان حالة أخرى مثيرة للشك، واسمها في المصادر البيزنطية قيرس وهو اليوم قورس^(٢)، وهذه الحقيقة توميء إلى أنها كانت مدينة أصلية قد حُرِّفَ اسمها تحريفاً يسيراً ليصبح مشابهاً لاسم مدينة مقدونية كما حدث في فحل (بلا) إحدى المدن العشر [الديكابولس]. وقد

(١) أبيان الاسكندري ولد في عهد تراجان وبعد أن حصل على التبعية الرومانية هاجر إلى رومة وأصبح فارساً. كتب كتاباً في الفتوحات الرومانية وفي الحروب الأهلية.

(٢) كانت «قيرس» مدينة مقدونية تقع بجوار بلا.

يكون سلوقس نقاطر هو المسؤول عن إضفاء أسماء مأخوذة من الأسرة السلوقية الحاكمة على عدة مدن، فإليه ينسب أبيان ست عشرة مدينة باسم أنطاكية، وتسعاً باسم سلوقيا، وخمساً باسم لاذقية، وثلاثاً باسم أفامية^(١)، لا في سورية وحدها بل في أرجاء المملكة كلها. ولعل المدينة الوحيدة التي نملك عنها بعض التفصيلات من بين تلك المدن (باستثناء مدن الولاية الرباعية)، هي «أنطاكية تحت لبنان» وربما كانت هي عرقة التي سُميت من بعد «قيسارية تحت لبنان» واستعملت التاريخ السلوقي. والظاهر أن عرقة كانت تسمى أيضاً هرقلية في بييريا (Pieria). وكانت «لاذقية تحت لبنان» إنشاء سلوقياً مبكراً، إذ كانت قائمة عام ٢١٧ قبل الميلاد، وربما كانت من إنشاء نقاطر، وهي نفسها مدينة قادش القديمة ثم غير اسمها. ويذكر اسطفانس البيزنطي مدينة باسم «أنطاكية في بييريا» وهي التي يدعوها السوريون «أرادُس» (Aradus) وهذا يعني افتراضاً أن أرواد سُميت لدى إلغاء الملكية باسم أنطاكية، سماها كذلك إلى حين أنطيوخس الثاني. وأول ما تذكر «سلوقيا بجانب بيبولوس» فإنما يكون في الفترة الرومانية، وما تزال تحتفظ باسمها اليوناني حتى اليوم؛ ولهذا فلعلها كانت مؤسسة جديدة^(٢٤).

ومن العسير أن نقدر مبلغ هذا الأعمار في الحقيقة، فبعض المستعمرات كانت خلقاً جديداً، كذلك كانت المدن الأربع في الولاية الرباعية على وجه اليقين، ولعل «سلوقيا على الجسر» كانت كذلك لأن الجسر كان جديداً، ومن المرجح أيضاً أن «سلوقيا بجانب بيبولوس» ونيقوبولس كانتا مدينتين جديدتين، لأن

(١) الانطاكيات باسم أبيه، والسلوقيات باسمه، واللادقيات باسم أمه «لاوديقياء» والافاميات باسم زوجته «أفاما».

اسميهما اليونانيين بقيا على الزمن، وأن يوربس على الفرات كانت أيضاً إنشاءً جديداً رغم أنها أُسِّتْ في موقع قديم، كما ذكرنا آنفاً. ولعل جميع هذه المدن الجديدة كانت على أية حال تحوي نواةً أوروبية بين سكانها. ولعل المدن القديمة التي أضفي عليها أسماء مستعارة من يونان أو مقدونية استقبلت أيضاً مستوطنين أوروبيين، ونحن نعرف حقاً أن لارساً كانت تحتوي سكاناً من ثساليا^(١)، ولكن أكانت المدن القديمة التي أضفي عليها أسماء من أسامي الأسرة الحاكمة مستعمرات أصيلة؟ ذلك أمر محضوف بالشك، فإن مدناً كثيرة منها تخلَّتْ عن أسمائها «الأسرية» بسرعة مريية، ففي خلال عشرين سنة عادت «أنطاكية تحت لبنان» لتسمَّى «عرقه» - إن كانت هي هي، وعادت «أنطاكية في بيريا» تعرف باسم أرواد - إن كانت هي هي. ولعل تغيير بمبيقه إلى هيرا بولس إنما يعني وحسب طَمَسَ اسم الأسرة الكاهنية التي كانت تحكمها في الفترة الفارسية وَمَنَحَهَا طابعاً جمهورياً. وفي الربع الثاني من القرن الثاني كانت قد غدت مدينة كبيرة، فقد سكت عملتها الخاصة بها أيام أبفانس.

ومن العسير أن نحكم كم من هذه المنشآت كانت مدناً حقيقية، تملك استقلالاً ذاتياً وأراضي تابعة لها، نعم لدينا برديّة من منتصف القرن الثالث تتحدّثُ عن «الكهنة والقضاة والمواطنين الآخرين» في سلوقيا، وعن «الكهنة ومجالس القضاة وجميع شبان الجمنازيوم» في أنطاكية. كذلك ألقى مزيد من الضوء على بنية المدن وعلى علاقتها بالسلطة الملكية لدى اكتشاف تمّ حديثاً لرسالة من سلوقس الرابع موجهة إلى مدينة سلوقيا في بيريا وقرار

(١) إن لارساً (في الأصل) هو اسم المدينة الرئيسية في ثساليا.

من المدينة مؤرخ بعام ١٨٦ قبل الميلاد جواباً على تلك الرسالة ، بمنح المواطنة إلى أمفيلوخس (Amphilochus) أحد «أصدقاء الملك المبجلين» وَبِنَصَبِ تمثال له أرسله الملك . مثل هذه الوثائق يُظهِرُ أَنَّ المدينة كانت خاضعةً لحاكمٍ مَلَكِي ، وقد أمضى الشعبُ القرار «باقترحٍ من الحاكم ثيوفيلس ومن القضاة» وَأَنَّ أمراً تافهاً كاختيارِ مكانٍ يُنصَبُ فيه التمثال كان لا بدُّ أن يُقرَّهُ الحاكم والقضاة ، ومما يؤكد أهمية مركز الحاكم عنوانُ رسالة سلوقس ، ونصّه : «إلى ثيوفيلس والقضاة ومدينة السلوقيين في بيريا» . ولا تقوم المدينة بأية محاولة لإخفاء خضوعها للسلطة الملكية إذ يردُّ في فاتحة القرار ما يلي : «بما أننا قد تلقينا أمراً من الملك فيما يتعلّق بأمفيلوخس أحدِ أصدقائه المبجلين» ثم يتلو ذلك تلخيصٌ فائرٌ للدوافع الأخرى لاتخاذ القرار - أي رغبة أمفيلوخس في سكنى المدينة ، وحسن نيته تجاهها ، وما أشبه ذلك ، ولكن النقش يثبت حقاً أَنَّ سلوقيا كانت تتمتع باستقلال رسمي ، وكان لها مجلسٌ يُصدِرُ القرارات وقضاةٌ ينفذونها ، كذلك يثبت عَرَضاً أن السكان ، وذلك هو المتوقع ، كانوا مقسّمين في أحياء وقبائل ، فقد سُجِّلَ أمفيلوخس في حيِّ أولمبيوس وفي قبيلة اللاذقيين (Laodicis) . وكان لأفامية مقاطعة تابعة لها في القرن الثاني إذ يذكر أن طريفون ولد في قاسيانا «قلعة في بلاد الأفاميين» ويقول استرابو إن لارساً وقاسيانا ومغاراً وأبولونيا كانت (في أيام طريفون) تابعةً لأفامية ، ولهذا فقد نفترض ، اتكاء على هذه الحقائق ، أن المدن الجديدة التي سميت بأسماء الأسرة الحاكمة ، ومعها على الأرجح مدينة نيقوبولس ، كانت ذات استقلال ذاتي منذ تأسيسها ، وأن إخفاء أسماء الأسرة الحاكمة على مدن قديمة وتسمية بميقه باسم هيرابولس يعني ضمناً منحها ذلك الاستقلال

الذاتي . أما منشآت مثل بيرويا وخلقيس فلعلها كانت محض مستوطنات عسكرية ، وربما كان لها تنظيمٌ موحد ، ولكن من المؤكد أنه لم تكن لها مقاطعات تابعة لها . ومن العسير أن نكوّن صورةً مترابطةً منطقيًا عن الإدارة السلوقية في سورية ، ذلك أن الشواهد المعاصرة عنها نادرة ، ولم يبقَ لها أثرٌ بعد الفترة المضطربة التي شهدتها أواخر القرن الثاني وأوائل الأول ، قبل الميلاد ؛ ويبدو أنها كانت أكثر مرونة من الإدارة البطلمية فهي تحاكي في الروح والمصطلح النموذجَ الفارسي . حقاً لقد كانت المرزبانيات السلوقية أصغر بكثير من المرزبانيات الفارسية ، ولهذا يفترض أن يكون حجم الحكومة أكثر صغراً ، ولم تكن المرزبانيات السلوقية كالولايات المصرية والوحدات المماثلة في سورية البطلمية ، لم تكن بيروقراطيةً خالصةً ، لأنها كانت تضم داخل حدودها مدناً كبيرة ، أما كيف كانت تُحكّم الأجزاء من المرزبانيات ، التي لم تكن مقاطعات لمدن كبيرة ، فأمرٌ تعزّز معرفته ، حتى في هذه الحال لا يوجد أي أثر لنظام بيروقراطيّ كامل ، وأن نشوء قرى عديدة وجماعات قبلية لدى سقوط السلطة السلوقية ليوحى بأن الإدارة السلوقية كانت قائمةً على هذه الوحدات⁽²⁵⁾ .

وقد جرى في حكم أنطيوخس الثاني حادثان كان لهما أثر بالغ في تاريخ سورية ، أما أهمية أحدهما وهو معركة بانيوم فإنها واضحة ، لأن السلوقيين كسبوا فيها سورية الجنوبية ، وكانت إحدى نتائج هذا التغيير إدخال نظام المرزبانية إليها ، ويحدثنا بوسيدونيوس أنه كان في سورية الجنوبية ، كما كان في الشمالية ، أربع مرزبانيات ، ولكن ماذا كانت تلك المرزبانيات؟ ذلك أمرٌ يحوطه شكٌ كثير ، ولعل اثنتين منهما كانتا هما فينيقيا وسورية

الجوفاء، أي المقاطعة الواقعة إلى الشرق من فينيقيا، ولعل ثالثة كانت في الجنوب الشرقي وكانت تدعى إيدوميا، أما الرابعة واسمها الرسمي غير معروف فيبدو أنها كانت تشمل فلسطين. وكان الحادث الثاني هو معركة مغنيزيا [١٨٩ق.م] وتأثيرها المباشر في تاريخ سورية أقل، ومع ذلك فقد كانت نتائجه مهمة، إذ في المقام الأول أضعفت الأسرة الحاكمة في هبتها وفي سلطتها الفعلية في أن معاً، وإن نفقات المعركة والتعويضات التي تقاضاها الرومان عن أضرار الحرب، كل ذلك بوجه الخصوص شل الموارد المالية للدولة، وهكذا مهدت معركة مغنيزيا الطريق نحو تفكك المملكة السلوقية أواخر القرن. وفي المقام الثاني فصلت معاهدة أفامية بين السلوقيين وبحر إيجة، وبذلك انقطعت نهائياً هجرة المستوطنين اليونان، وإن لم تكن تلك الهجرة كثيفة أو مطردة، وآخر زيادة يونانية على سكان سورية نسمع بها إنما حققها أنطيوخس الكبير نفسه الذي منح الايطوليين واليوبويين والاقريطشيين حين طردوا نتيجة للحرب مساكن في أنطاكية، ومن ثم نحن على يقين أن تأسيس المدن لا يعني إعماراً أو استثماراً وإنما هو منح الاستقلال الذاتي للمدن الأصلية.

وفي حكم أنطيوخس أبفانس تلقت حركة تمدن سورية قوة حفز متميزة، فقد شهر أنطيوخس بأنه كان محباً للهلينية متحمساً لها. كان داعيةً للثقافة اليونانية، وقد يشك في أن يكون دافعه الوحيد في منح الاستقلال الذاتي لتلك المدن العديدة محض رغبته في تشجيع الهلينية. إن ملوك السلوقيين كانوا يعانون مصاعب مالية مزمنة منذ معاهدة أفامية، كما تدل على ذلك المحاولات الحمقاء التي بذلها كل من سلوقس الرابع وأنطيوخس الرابع للاستيلاء على كنوز الهيكل في القدس وفي إلمايس

(Elymais) (١) . ويذكر مؤلف سفر المكابيين الثاني أن اليهود دفعوا مبلغاً ضخماً جداً من المال لينالوا حقَّ اعتبار القدس مدينةً كبيرة معترفاً بها كذلك (٢) ، وهذا يوحى بأن أيفانس قد يكون خطراً له أن يبيع البراءات للمدن كان طريقةً سياسية لاستخراج المال أنجع من وضع اليد على كنوز الهياكل . كذلك فإن تلك السياسة وافقت لديه ذلك الحب «المسرحي» للهلينية؛ هذا وإن منح أنطيوخس مدينتي طرسوس وموبسوهستيا (Mopsuestia) [المصيصة] لجاريته ليوحى حقاً أنه لم يكن يرى الاستقلال الذاتي للمدن أمراً ذا قدسية (26) .

ومهما يكن من شيء فإن رعاياه استقبلوا سياسته بحماسة ، وكان بذلك إنما يمنح إقراراً رسمياً لحركة كانت في تقدم منذ عهد بعيد، فإن بدايات إضفاء الصبغة الهلينية تعود في تاريخها إلى ما قبل استيلاء المقدونيين على سورية، وبطبيعة الحال كانت المدن الفينيقية أول المدن تأثراً بها، لأنها كانت على اتصال دائم بالعالم الغربي، وكانت دائماً على استعداد لتشرب الأفكار الغربية، وكان أول من يادر إلى انتقال تلك الصبغة في تلك المدن أبناء الأسر الملكية . ومما يدل على تذوق ملوك صيدا للفن اليوناني دلالة عريضة تلك السلسلة الفخمة من نواويسهم الموجودة اليوم في متحف استانبول، كما يشهد إيفورس (Ephorus) (٣) على ولوع

(١) إلمايس : مدينة بفارس مشهورة بأموالها من الذهب والفضة وأن فيها هيكلًا فيه كثير من الأموال وفيه سجوف الذهب والدروع والأسلحة (سفر المكابيين الأول ١:٦) .

(٢) ٩:٤ ضمن له مائة وخمسين قطاراً إن رخص له في إقامة مدرسة للتروض وموضع للغلمان وأن يكتب أهل أورشليم في رعية أنطاكية .

(٣) إيفورس من قايبة (٤٠٥ - ٣٣٠ ق.م) له تاريخ عام في ثلاثين كتاباً كفل له الشهرة، وهو من أهم مصادر ديودور الصقلي وخاصة في الأجزاء ١١ - ١٦ .

استراتو، الذي حكم في منتصف القرن الرابع، بالراقصين والموسيقين اليونانيين، ويصادف أن يكون هو أول مثال لصنيع عم من بعد، أعني اتخاذ اسم يوناني بالإضافة إلى الاسم الأصلي، فقد كان اسمه على نقوده «عبد عشتارت»، إلا أنه اختار اسماً يونانياً شابهه على وجهٍ سطحي ليروح بين اليونان. وتوضح بعض النقوش ذات اللغة الثنائية من أثينا عادة اختيار أسماء يونانية، فقد يُختارُ الاسمُ اليوناني لمحضٍ مشابهته العامة صوتياً للاسم السامي كما هو الأمر في حال استراتو، وفي أحوال أخرى كان الاسم اليوناني ترجمةً تقريبية، فنحن نجد مثلاً أرطميديورس ترجمة لـ «عبد تانيت» كما نجد هليودورس ترجمة لـ «عبد شمس» وأفروديسيوس صيغة أخرى لـ «عبد عشتارت». وفي بعض الأحيان كان البحث عن اسمٍ مساوٍ في الصوت والمعنى يُطرحُ، ويتمُّ اختيارُ أيِّ اسمٍ يوناني شائع، وغالباً ما يكون اسماً لأحد أفراد الأسرة المالكة، فنجد من اسمه سام (Shemsh) يختار لنفسه اسم أنتباتر. وتصور هذه الأسماء عرضاً تلك المحاولات الدينية التوفيقية التي كانت تجري حينئذ، أي بحيث تصبح الآلهة والآلهات القديمة: شمس وتانيت وعشتارثة تعرف بأسماء نظائرها الاغريقية: هيليوس وأرطميس وأفروديت، ومن الطبيعي أن النزعة نحو الصبغة الهلينية تُلقت قوةً دافعةً كبيرةً لدى استيلاء الاسكندر على المملكة الفارسية. وعند نهاية القرن الثالث نجد امراً صيداوياً ذا اسم يوناني يدخلُ سباق العربات في الألعاب النيمائية ويحتفل بانتصاره بنحت تمثال يصنعه فنان يوناني، ويكتبُ في أسفله أبيات شعرٍ يونانية - ذلك الرجل كان فخوراً ببلده، ولكن الطريقة التي يعبر بها عن ذلك الفخر متميزة؛ إن الذي يعجبه هو ذلك الدور الذي تؤديه صيدا في الأسطورة اليونانية.

ومما يدل على انتشار الألعاب الرياضية، وهي مؤسسة غريبة بطبيعتها عن السامي بقدر ما هي طابعٌ مميزٌ لليوناني، أن مدينة صور في أوائل القرن الثاني كانت تحتفل بألعابها الخمسية [مرة كل خمس سنوات] تكريماً لهرقل، وهو الاسم الذي اختاره لنفسه ملكارت (27).

ويجب أن نقر بأن الشواهد على النزعة الهلينية في سورية بعامة كانت نادرة، نعم لدينا صورة حية عن اصطباغ جماعة واحدة بتلك الصبغة وهم اليهود، ومنها نستطيع إعادة تصور ما كان يجري بعامة: نحن على يقين بأن اليهود، وهم شعبٌ زراعي يسكن منطقة جبلية يعزُ الوصول إليها، منطقة واقعة بعيداً عن خطوط المواصلات الرئيسية، كانوا ولا بد متخلفين نسبياً في تمثّل الثقافة اليونانية، ولهذا فقد نفترض أن المدن الكبرى التجارية قد تجاوزت منذ عهد بعيد المرحلة التي نجد اليهود فيها عند بداية القرن الثاني، ولكن حتى فيما بين اليهود كانت الصبغة الهلينية قد أحكمت سيطرتها على الأرستقراطية، حتى إن ثلاثة كهان متوالين انتحلوا في بداية القرن أسماء يونانية فتحول يسوع إلى ياسون، وأونياس إلى منلاوس، ويواقيم إلى ألقيموس. وقد حصل الأول من الملك على إذن بإنشاء جمنازيوم، وأن يقتبس نظام خدمة الشبان (Ephebate) (١) وتلك معايير أثبتت أنها وجدت قبولاً كبيراً

(١) كان الشاب في أثينا إذا بلغ الثامنة عشرة سمي ephebus [يافع] فيقضي سنة في التدريب العسكري وسنة أخرى في أعمال الحماية تحت إشراف الدولة. وفي القرن الثالث قبل الميلاد تناقص عدد الشبان، فاقصر التدريب على سنة واحدة، وكانت الدولة تعين مدرّبين للعناية بتمارينه الجسدية والعسكرية والبحرية، ويشرف على سلوكه مجلس معين، فإذا انتهت مدة تدريبه منح رماً ودرعاً وأقسم اليمين بأنه لن يجلب العار لسلاحه. وكانت واجباته تشمل الإشراف على الاعباء والمواكب وأحياناً الدراسات الفكرية. وأثناء تدريبه =

لدى قطاع واسع من الناس، وفي الروايات أن عدداً كبيراً من الكهان أهملوا واجباتهم المقدسة بسبب انهماكهم في الألعاب الرياضية⁽²⁸⁾.

وعلى نحو حتمي، جلب انتشارُ الثقافة اليونانية معه انتشارَ الأفكار السياسية اليونانية، وأصبح طموح الجماعات الأصلية أن يحولوا أنفسهم إلى دول مدنية جمهورية على مثال يونان؛ كانت المدينة قد أصبحت منذ عهد بعيد هي الوحدة السياسية النظامية في أجزاء كثيرة من سورية، وكانت بذور المؤسسات الجمهورية قد وُجِدَتْ قبل الفتح المقدوني، وفي تلك المدن كان التغيير الوحيد المطلوب هو إلغاء الملكية وإقامة البنية الجمهورية، وكان ذلك التغيير قد تمَّ في صور وصيدا حوالي منتصف القرن الثالث، حيث تقويم «أهل صور» وتقويم «أهل صيدا»، يعينان إقامة الديمقراطية. وفي بمبيقه (منبج) أيضاً نُحِيت الأسرة الكاهنية على يد سلوقس نقاطر ونُظِمَ البلدُ تنظيمَ مدينةٍ كبيرة وحَمَلَ لقبَ هيرابولس.

وقد تلقّت أهم المدن الأصلية وأهم المستعمرات اليونانية من أفانوس امتيازات إضافية، وليس لدينا لسوء الحظ أية رواية مدونة عن طبيعة تلك الامتيازات سوى أن أنطيوخس أفانوس هو

= يكون معفى من الضرائب ولا يجوز الحكم عليه، وعليه أن يقصر شعره وأن يلبس قبة واسعة الحوافي وعباءة قصيرة.

وقد ورد في سفر المكابيين الثاني (٤: ١٢ - ١٥) وبندر [ياسون] فأقام مدرسة للترويض تحت القلعة، وساق نخبة الغلمان تحت القبة، فتمكن الميل إلى عادات يونان والتخلق بأخلاق الأجانب... حتى إن الكهنة لم يعودوا يحرصون على خدمة المذبح وأستهانوا بالهيكل، وأهملوا الذبائح، لينالوا حظاً في جوائز الملعب المحرمة بعد المباراة في رمي الطمات؛ وكانوا يستخفون بمآثر آبائهم ويتنافسون بمفاخر اليونان.

الذي بنى قاعة مجلس أنطاكية ، وهذا لا يعني - ولا يكاد - أنه أول مَنْ مَنَحَ مدَنَ الولاية الرباعية مجالسها ، حقاً إنه ليس ثمة شاهد قبله على وجود مجالس مدينية - إذ أن البردية المؤرخة بعام ٢٤٦ قبل الميلاد لا تذكر شيئاً سوى هيئات القضاة ، ولا يتحدث قرار عام ١٨٦ قبل الميلاد إلا عن القضاة والشعب ، ولكن مؤسسات سلوقية أخرى مثل «أنطاكية في برسيس»^(١) كان لها مجالسها في حكم أنطيوخس الثالث . فما فعله أنطيوخس أبفانس في أنطاكية هو ما يُسمَّى اليوم «لفتة» وهي تتضمن مَنَحَ سلطات المدينة استقلالاً ذاتياً أوسع ، وأما الامتياز الوحيد الذي نحن منه على يقين فهو حقُّ سكِّ العملة ، وقد أذن أنطيوخس بذلك على درجتين : أذنَ لبعضِ المدن بإصدار نقودٍ لا تحملُ سوى الصورة الملكية ، ولبعضها أن تضيفَ العنوان الملكي ، فكان في الدرجة الأولى وهي الأكثر امتيازاً : أنطاكية وأفامية وسلوقيا ولاذقية وثلاث مدن أصلية وهي هيرابولس وطرابلس وبتولميس التي أصبح اسمها «أنطاكية في بتولميس» وفي الدرجة الثانية كانت المدن الفينيقية ، صور وصيدا وبيبلوس وعسقلان وبيروت التي سميت «لاذقية في فينيقيا» ولعل الذي سماها بذلك هو سلوقس الرابع ، كذلك أرواد التي كانت مدينة حرة منذ أمد طويل غيَّرتُ أيضاً طابعَ عملتها في بداية حكم أبفانس ، فنقشت اسمها كاملاً على النقد بدلاً من استعمال المونوغرام^(٢) . ومن الملحوظ أن المدن الفينيقية تشبثت في عنادٍ شديدٍ معظم الوقت بلغتها الأصلية وألقبائها على نقودها ، بل إن بعضها مثل بيبولس وصيدا لم يُصدِرْ إلا عملةً فينيقية بينما أصدرت

(١) لعلها كانت تقع على خليج بوشير ، أسسها سلوقس الأول .

(٢) المونوغرام : رمز لشخص مأخوذ من الأحرف الأولى لاسمه ، وينقش على نحو متشابك .

مدنٌ أخرى مثل صور سلسلتين متوازيتين من العملة اليونانية والفينيقية، وأمعت بيروت فترجمت اسمها الجديد إلى الفينيقية على بعض مسكوكاتها، وقد كتب على بعض عملتها «لاذية التي في كنعان» بالكتابة الفينيقية. ولا بد أن تكون نماذج العملة محافظةً وإلا عجزت عن أن تكون مقبولةً لدى الناس، ولعل حكومات المدن إنما أصدرت هذه النماذج الفينيقية لا خضوعاً لدوافع وطنية، ولكن للسبب نفسه الذي جعل خلفاء المسلمين الأوّل يحفظون برسم الصليب على عملتهم⁽¹⁾، لأنه لا تروجُ إلا النماذج القديمة المألوفة. ومن الجدير بالملاحظة أن التاريخ غالباً ما يظلّ فينيقياً بعد أن أصبح النقش الرئيسي يونانياً، وأن اللغة الفينيقية استمرت مدةً أطول بكثير على العملة البرونزية التي كانت مقصورةً على الاستعمال المحليّ منها على العملة الفضية⁽²⁹⁾.

وأدنى من هاتين الطبقتين من المدن الحاصلة على ما يميزها بقيت تلك المدن التي تمتعت ببعض استقلال ذاتي وإن لم تُمنح حقّ سكّ العملة. وكان كثيرٌ منها قد بلغ مرحلة الاستقلال الذاتي منذ مدة، كذلك كانت المدن الساحلية التي لم تصدر نقداً: جبلة وبالطس وبالانباي وأرثوزيا وبوتريس وكل مدن الساحل الفلسطيني ما عدا عسقلان. وكانت بعض مدن الداخل أيضاً ذات استقلالٍ ذاتيٍّ منذ عهد طويل، فتحوّل اسم حماة إلى أبفانية ولعل أبفانس هو الذي غير اسم أوريمه وجعله «أنطاكية على الفرات» لأن أختها المدينة على الضفة المقابلة سميت أبفانية، وربما أطلق اسم نيسا (Nysa) على سقيثوبولس تخليداً لبنت أخت أبفانس.

(1) في أصل النصّ «يدمغون عملتهم برسم الصليب» وقد غيرته ليتفق مع الواقع التاريخي.

وفي حوالى هذا الوقت تغير اسم غزة فأصبح سلوقيا، وليس من الواضح إن كانت هذه الأسماء المأخوذة من أسماء الأسرة المالكة تتضمن أية زيادة في الاستقلال الذاتي، ولكن في بعض الأحوال يكون الاسم «الأسري» احتفاءً بأول مرة يُمنَحُ فيها ذلك الاستقلال إذ في عهد أبفانس أضيفت مدن جديدة لهذه الدرجة الدنيا من فئة المدن ذات الاستقلال الذاتي⁽³⁰⁾.

وأخذت الأفكار السياسية اليونانية تتغلغل في الأقسام الأكثر تخلفاً من سورية، وبدأ السكان الذين اتجهوا نحو الهلينية في المدن الكبرى يتميزون غضباً على النظام البيروقراطي الذي حكموا من خلاله، ويتمنون النظام المدني. وعندما توجه الفريق المصبوغ بالهلينية من اليهود يطالبون بأن يُؤدَّنَ لهم بإقامة جمنازيوم وباقتباس نظام خدمة الشبان أرفقوا بمطالبهم تلك التماساً بأن يُسَجَّلوا تحت اسم «الأنطاكيون في القدس»⁽¹⁾ ومعنى هذا أن ينالوا مكانة مدينة تحت لقب أنطاكية، واستجاب الملك لالتماسهم بترحاب، وقد نستنتج من ذلك أن تلك الاستجابة كانت تمثل موقفه العام؛ غير أن تلقيب القدس بـ «أنطاكية» كان قصير الأجل بسبب رد الفعل الديني الذي تلا ذلك توأ، أما في مدن أخرى فإن التغيير كان مستديماً. وقد نستنتج وجود امتيازات مشابهة في أمكنة أخرى من وجود أسماء الأسرة السلوقية أو قل من الألقاب، لأن الأسماء الجديدة التي حملتها مدن عديدة في سورية الجوفاء في الأزمنة المتأخرة قلما حلت محل الأسماء المحلية القديمة، فاسم جرش في النقوش ذات التأريخ الروماني هو «أنطاكية على خريسورواس (Chrysoroas) [سيل جرش] وكان

(١) قد تقدم، انظر ص: ٤٨.

من قبل جرش، وأبيلا تسمى على العملات الامبراطورية «سلوقيا أييلا»، وجدر حَمَلَتْ ذاتَ يومِ اسمين (أولقبين) هما أنطاكية وسلوقيا، كما يذكر أسطفانس البيزنطي. وأصبحت سوزيثا هي «أنطاكية بجوار هبوس»، ولفظة سوزيثا في الآرامية تعني الحصان، وقد عاش الاسم القديم في صورة «سوسية» اليوم، وذكر كذلك في التلمود قبل الفتح العربي. وقد يضاف إلى هذه الأسماء «سلوقيا في الجولانية» التي لم تهض من كيوتها بعد أن خربها الكسندر ينايوس، وهذه الفئة من المدن كانت حديثة الأصل نسبياً، فربما غرست في جرش مستعمرة مقدونية على يد بردقاس، وتذكر أبييلا وجدر أول مرة سنة ٢١٧ قبل الميلاد، ولا يرد ذكر لأيٍ منهما في العهد القديم أو في المدونات المصرية والآشورية، ولعلهما نمتا في الفترتين الفارسية والبطلمية، وكان حافظهما إلى ذلك تطور التجارة الهندية والعربية الجنوبية خلال بتر إلى دمشق والموانئ الفينيقية⁽³¹⁾.

ولربما كانت هذه الحركة [حركة تلقب المدن] واسعة الانتشار، فمعرفتنا لهذه الأمثلة القليلة إنما تعود إلى أن الأسماء الأسرية التي أضفيت عليها قد بقيت شاهدة على ذلك، ولكن لعل كثيراً من المدن تخلت عن تلك الأسماء الأسرية، ولعل كثيراً منها لم يُمنَح مثل تلك الأسماء، إذ ليس ثمة ما يذغو إلى أن نظن أن مَنَحَ مكانة المدينة لبلدة ما كان على الدوام يقترب بإضفاء اسم ملكي عليها، وهكذا فإن أنطيوخس أبنانيس قد شجّع على إبطال المركزية في مملكته أو على الأقل أقر ذلك وأيده، إذ لعل المبادرة كما بينت من قبل قد جاءت من تحت لا من فوق. ويبدو أن المدن الجديدة كان لها سلطان قضائي إقليمي، وهذا يفهم ضمناً من قرار ديمتريوس الأول الذي ينص على أن تكون «مدينة الهيروشلميين

مقدسة حراماً لا تُنتهك حُرْمَتُهَا ولها حُرَيْتُهَا داخلَ حدودها»^(١). وكانت تلك المدن ما تزال تدفع الضرائبَ نفسها التي كانت تدفعها مقاطعاتها حتى حينئذٍ إلى الخزانة الملكية، وهي مبنية بإسهاب في قرار ديمتريوس: ضريبة الملح، وضريبة الأكاليل (التاج)، وثالث غلة الزرع، ونصف حاصلات أشجار الفاكهة، وضريبة الرأس^(٢). ومن الممكن حينئذٍ أن تكون سلطات المدينة هي التي تجمع هذه الضرائب، ولكن بقاء منصب الحاكم العسكري (Strategus) والحاكم المدني (Meridarch) في المقاطعة يوحي ضمناً أن الحكومة المركزية كانت ما تزال ذات دورٍ فعّالٍ في ضبط الإدارة في مقاطعة المدينة⁽³²⁾.

وقد استمر خلفاء أبفانس في سياسة التمدين، فبدأت قيرهس (Cyrrhus) [قورس] بسك نقود عليها صورة ملكية أيام الكسندر بالاس، ولم يكن للملوك السلوقيين المتأخرين إلا خيارٌ ضئيل في الأمر، ففي خلال النصف الثاني من القرن الثاني أضعفت الأسرة الحاكمة تلك الحروب الأهلية التي كادت تكون مزمناً بين المتنافسين على العرش، وكل صراعٍ تالٍ كان يوازيه تقليلٌ من السلطة الملكية، وكل واحد من أولئك المتنافسين كان يُزايدُ على خصمه في تقديم امتيازات للجماعات المختلفة أملاً في كسب مؤازرتها، وفي خضم تلك الفوضى العامة أعلنت المدن استقلالها وقاتلت إحداها الأخرى، وفي المناطق الأشد تخلفاً ظهرت أسرٌ حاكمةٌ وبدأت تقطع ممالك لأنفسها، وأصبحت سورية في آخر المطاف مجموعةً فسيفسائيةً من الممالك والامارات والمدن

(١) المكابيين الأول ١٠: ٣ «ولكن أورشليم مقدسة وحرّة هي وتخومها».
 (٢) المصدر السابق ١٠: ٢٩ «وأحط عن جميع اليهود كل جزية ومكس الملح والأكاليل وثالث الزرع ونصف إطاء الشجر».

الحرّة، بينما أصبح الملوك أحسن قليلاً من قوادر جيوش ماجورة يتنافسون فيما بينهم⁽³³⁾.

بدأ هذا التفكك بعد موت أبفانس ببضع سنوات حين انتحل بطلميوس لنفسه لقباً ملكياً، بعد أن كان هو مرزبان قوماجينه بحكم الوراثة، وكان حينئذ مستقلاً منذ عهد بعيد. ولم يطل الوقت حتى أعلنت بالانباي استقلالها فيما يبدو وأصدرت عملة استقلالية سنة ١٠٤ من سنوات التاريخ الأروادي في الأرجح، أي سنة ١٥٥ قبل الميلاد، وأثناء الحرب الأهلية بين الكسندر بالاس وديمترىوس الأول والثاني دخلت المدن الأربع، مدن الولاية الرباعية، في حلف مستقل سُمي «عصبة المدن المتأخية». وفي الوقت نفسه انتهزت الأسرة المكابية الفرصة لتستعيد تماسكها بعد أن كان ديمترىوس الأول قد حطّمها، وقد تنافس كلٌّ من الكسندر بالاس وديمترىوس في تأييد يونانان أخي يهوذا الذي كان بحكم الواقع قائداً لليهود وإن لم تكن له مرتبة رسمية في مدينة القدس. وقد قبل يونانان عرض بالاس، وبذلك اعترف بالاس به رسمياً كاهناً أعلى، ثم بعد أن تغلب بالاس على ديمترىوس كافأ يونانان بأن عينه حاكماً عسكرياً ومدنياً على مقاطعة يبدو أنها كانت تشمل بالإضافة إلى اليهودية ثلاث ولايات من السامرية. وقد حافظ يونانان على ولائه لبالاس حين عاد ديمترىوس إلى الظهور على مسرح الأحداث، وأنزل هزيمةً بأبولونيوس قائد ديمترىوس؛ ومكافأة له على خدماته المخلصة تسلّم «طبارخية» أقارون [عاقراً]. وحين سقط بالاس سنة ١٤٥ قبل الميلاد تصالح يونانان مع ديمترىوس فثبته هذا في حكمه لليهودية والولايات الثلاث، ولما سقط ديمترىوس ثبته أنطيوخس السادس مرة أخرى في الولايات الأربع، لكن نمو السلطة المكابية مُني بالتراجع حين

هزم طريفون يونانان وقتله، إلا أن أخاه وخليفته شمعون [سمعان] عاود الاستيلاء على يافا (يوبأ) كما استولى على جازر وبننا (يمنيا) وبيغاي [رأس العين]. وقد هُوِّدَتْ هذه المدن الثلاث تهويداً كاملاً إذ يذكر أن شمعون طرد سكان يافا وجزرا، وغرس في موضعهما مستوطنين من يهود، وكانت بينا عند حلول القرن الأول بعد الميلاد قد أصبحت يهوديةً في غالبيتها. وقد تغلب أنطيوخس سيديتس (Sidetes) على جون هيركانوس الذي خلف أخاه شمعون، ولكنه اكتفى بأخذ غراميةٍ ورهائن منه، بل سمح له أن يحتفظ بيافا والمدن الساحلية الأخرى على شرط أن يدفع ضريبةً عنها⁽³⁴⁾.

كان سيديتس آخر ملك سلوقي قوي، وبعد أن توفي عام ١٢٩ بوقت قصير تجددت الحرب الأهلية. وأثناء الصراع بين الكسندر زيناس (Zebeinas) وديمترىوس الثاني حصلت صور على اعترافٍ بحريتها الكاملة، فاحتفلت لذلك ببدء تاريخ جديد من سنة ١٢٦ قبل الميلاد، وبدأ جون هيركانوس الذي رعى السلم مضطراً حين كان سيديتس على قيد الحياة سلسلةً من أعمال الفتح، فأخضع السامريين محتلاً ومخرباً مدينة السامرة بعد حصارٍ طويل، ثم توجه شمالاً فاستولى على سقيثوبولس، وتغلب في الجنوب على الايدوميين وهودهم عنوةً مستولياً على أدورا [دوره الخليل] ومريسه، وأخضع أرسطوبولس ابنه يَطُوربي الجليل، وأجبرهم على اعتناق اليهودية⁽³⁵⁾.

وتلك الحرب الأهلية المتطاولة التي استمرت من سنة ١١٦ إلى سنة ٩٦ قبل الميلاد بين أنطيوخس الثامن غرييس (Grypus) وأنطيوخس التاسع قزيقنيس (Cyzicenus) أدَّت إلى مزيدٍ من التفكك، فمعظم المدن الساحلية في هذا الوقت حصلت على

اعتراف رسمي بحريتها، و «دَشَّنَتْ» صيدا حقبةً تاريخيةً جديدةً عام ١١١ قبل الميلاد، وبدأت سلوكياً تاريخها سنة ١٠٨ قبل الميلاد، وطرابلس بين ١٠٥ و ٩٥ قبل الميلاد، وعسقلان سنة ١٠٤، ولاذقية تبعتها في سنة ٨٢ أثناء حكم تفرانس، وبيروت سنة ٨١. وهذه التواريخ تمثل بالتأكيد مَنَحَ الحرية رسمياً، ولدنيا في حالة واحدة وهي حال سلوكياً رسالة الملك نفسها، ولعله أنطيوخس الثامن، يعلن فيها للقضاة وللمجلس ولأهل المدينة التي كانت قد أصبحت «مقدسةً ولا تُنتَهَكُ حرمتها» بأنه قد مَنَحَها الحرية، مرفقاً برسالته نسخاً من رسائل مشابهة كان قد بعث بها إلى بطلميوس ملك قبرص وإلى مجلس الشيوخ الروماني. وبدأت مدن أخرى تصدرُ عملةً استقلاليةً دون أن تتخذَ لها تقويماً جديداً، ولهذا كان هذا التصرفُ منها في الأرجح يعني أنها لم تتحررُ رسمياً، من ذلك مثلاً أرثوزيا (التي بقيت تؤرخ بالحقبة السلوقية) وجبله (التي استمرت تؤرخ بالحقبة الأروادية). وشارت لارساً على تبعيتها لأفامية - ويصف بوسيدونيوس حَرْبَ التحرر تلك بعبارةٍ ساخرة - وبدأت تُصدِرُ عملتها الخاصة بها سنة ٨٥ قبل الميلاد (مؤرخة بالحقبة السلوقية). ولعل المدينة الوحيدة التي ظلت تعترف بالسلوقيين هي دمشق حيث بقي ديمتريوس الثالث وأنطيوخس الثاني عشر يحتفظان بوجود سلطتهما فيها حتى سنة ٨٣ قبل الميلاد. وقد ضربت دمشق نقدها باسم ديمترياس، ونقشتُ عليه صورتي ذينك الملكين^(٥٦).

وقد ساعد الصراع نفسه بين غريس وقزقينس على نموّ الأسرة المكابية ونموّ إمارتين قبليتين آخرين هما اليطوريون والأنباط: أما الأولون فهم العرب الذين كانوا يسكنون لبنان، ولبنانَ الشرقي، ومنطقة التلاع إلى الجنوب حول الحوض الأعلى

من نهر الأردن، وكانوا شعباً صَعَبَ المراس متعوداً على قطع الطرق حتى لقد اضطروا الاسكندر أن يترك حصارَ صور ويقود نحوهم حملة تآديبية. وبعد هذه الحادثة اختفوا من على مسرح التاريخ حتى حوالي سنة ١١٥ قبل الميلاد حين حصل أميرهم فيما يبدو على اعتراف من السلوقيين. وقد كان لأمرء الطوريين سلطاتٌ دينية وديوية، شأنهم في ذلك شأن الأسرة المكابية، وكان اللقب الرسمي لأمرهم هو الكاهن الأعلى والحاكم (Tetrarch)، وكان للإمارة الطورية عاصمة دينية وأخرى دنيوية، الأولى هي بعلبك التي اشتهرت بمعبد الشمس العظيم فيها، ولهذا سُميت في اليونانية هليوبولس، ولا ريب في أن الاسم الحديث أقدم من الفتح العربي لأنه مذكور في التلمود، والثانية هي القلعة التي عرفها بوليبيوس باسم جرّاً وعرّفها جغرافيو العرب الأوائل باسم «عين الجرّ» وكان اسمها في اليونانية خلقيس. وكان الذي أسس خلقيس - حسب ما يورده أسطفانوس البيزنطي - هو «مونيكس [معن] العربي» ولعله هو نفسه مَناس والد بطلميوس الذي حكم الإمارة الطورية منذ السنوات الأولى في القرن الأول. وبذلك يكون مونيكس أو منايوس هو مؤسس الأسرة على الأرجح، ويبدو أنه كان أميراً قد اصطبغ بالهلينية لأنه سمي ابنه بطلميوس وسمّى عاصمته خلقيس. وفي أيامه وأيام ابنه حقق الطوريون فتوحاتٍ واسعة، فاحتلوا إلى الشرق من لبنان الشرقي شقّةً كبيرةً من الأرض تشمل مغلولا وبيرودا وأبيلا، وإلى الجنوب الشرقي استولوا على البثينة والطراخونية والخورانية، وهكذا كادوا يحيطون بدمشق التي خنقوا تجارتها بقطعهم الطرق وتلصصهم، وقد كان بوسعهم الاستيلاء على المدينة نفسها لولا أن وضع الدمشقيون أنفسهم في حماية سلطة منافسة أعني في حماية حارثة ملك الأنباط⁽³⁷⁾

ولعل أنباط بترا لم يخضعوا أبداً لأي واحد من حكام سورية المتعاقبين، فقد نجحوا في صدّ ديمتريوس بن أنتيغونس في القرن الرابع، وقد احتلّ البطالمة ميناء إيلات على الخليج الايلاطي، وبذلك حرموا الأنباط من الوصول إلى البحر الأحمر وسيطروا على منطقة عمّان، ولعلمهم أيضاً سيطروا على كل من منطقتي موآب وجبلّة إلى الشمال من بترا، وما نظن أن السلوقيين استولوا على إيلات ولكنهم احتلوا الموآبية، ويتحدث ديودور عن البحر الميت وأنه في وسط إيدوميا مرزبانية السلوقيين المفترضة، ويبدو أن توسّع المملكة النبطية بدأ في النصف الأول من القرن الثاني حين يُذكر اسم أول ملك من ملوكهم، وكان هو حارثة. وفي خلال النصف الثاني من القرن امتدت سلطتهم على يد ملك يسميه يوستين (Justin) «إروتيمس»^(١) وعند بداية القرن الأول كان حارثة الثاني في موقف من يستطيع أن يساعد أهل غزة في مواجهة الكسندر ينايوس، وهزّم عبادة [الملك النبطي] خصمه الكسندر في الجلعادية أو الجولانية، واستولى حارثة الثالث على دمشق⁽³⁸⁾.

وكان الكسندر ينايوس أعظم فاتح من الأسرة المكابية، ولعله هو الذي أخضع المنطقة الواقعة إلى الشرق من الأردن وعرفت من بعد باسم بيرايا (Peraea) وهودها، وهنا احتلّ أيضاً مدن أيبلا، وسلوقيا الجولانية، وهبوس [قلعة الحصن] وبلا وجددر وديوم، وعجز عن أخذ فيلادلفيا التي كان يحكمها طاغية يدعى زينون قوطيلاس (Cotylas) وخلفه عليها ابنه تيودور الذي كان يحكم أيضاً جرش، وهي المدينة التي احتلها الكسندر ولكنه عجز عن

(١) إن إروتيمس ليست سوى تحريف للفظ «حارثة».

الاحتفاظ بها. وبعيداً إلى الجنوب دخل ألكسندر في نزاع مع حارثة وانتزع منه مادبا وإسبوس [حسبان] ثم قام هيركانوس بن ألكسندر برد هذه المقاطعة إلى حارثة في مقابل معونة حارثة له ضد أرسطوبولس أخيه. وأتم ألكسندر في الشمال فتح الجليل بتخريب فيلوتيريا [خربة كرك] وفي الغرب استولى على الساحل كله من الكرمل حتى حدود مصر باستثناء عسقلان، وعند موته كانت قد خضعت له جبع ودوره [الطنظوره] وقلعة استراتو [قيسارية] وأبولونيا (أرسوف) وأسدود وغزة وأنثيدون (تيده) بل حتى رفح البعيدة والعريش (Rhincolura) (39).

فما كان يسمى سورية البطلمية أصبح أيام ضمها إلى الدولة الرومانية مقسماً على نحو يكاد يكون كاملاً بين ثلاث ممالك قبلية: المملكة اليهودية والنبطية واليطورية، ولم يكن يُسْتثنى من ذلك إلا الامارة الصغيرة التي يحكمها تيودور بن زينون في فيلادلفيا، ومدينة عسقلان الحرة، والمدن الفينيقية وهي: بطولميس [عكا] وصور وصيدا وبيروت وبيبلوس وطرابلس وأرثوزيا، وكانت مدناً ما تزال تحتفظ باستقلالها، وإن كانت بيبلس وطرابلس قد خضعتا لطاغيتين قطع رأسيهما بومبي لما اقتراه من جرائم. وكانت عرقة قد أصبحت عاصمة لإمارة يطورية صغيرة في لبنان الشمالي ووقعت بوتريس من نصيب أمراء عرقة (40).

أما في ما كان يعرف باسم سورية السلوقية فقد كان مجرى الأحداث مغايراً، إذ لم تنم هنا قوى عظمى، ووقع ملوك قوماجينه بما ورثوه عن أسلافهم من ممتلكات، ونتيجة لذلك أصابت المدن الحرة نجاحاً خيراً مما تم في الجنوب. ويبدو أن معظم مدن المنطقة الساحلية قد حافظت على استقلالها بل إن أرواد حققت

طموحها الذي طالما تشوّفتُ إليه حين أعادت الاستيلاء على ممتلكاتها البرّية ، وورثت جمهوريةً أرواد الطموحات الملكية التي كانت لدى ملوكها ، وكانت دائماً تحسّدُ توابعها السابقة على ما أحرزته من حرية ، وفي تاريخ مبكر يعودُ إلى العام ٢١٧ قبل الميلاد توسط أنطيوخس الكبير بين الأرواديين أهل الجزيرة وأروادي البرّ، وفي حكم ألكسندر بالاس قام الأرواديون بهجوم غادر على مراثس مني بالاخفاق . ويبدو أن الأرواديين نجحوا في ذلك حوالي ٩٠ قبل الميلاد ، إذ أن عملة مراثس توقّفت في حوالي ذلك التاريخ . وعند حلول القرن الأول قبل الميلاد كانت قرنه (Carne) هي الميناء الرئيسي على البر الأروادي ، إذ كانت كل من مراثس وسميره قد خربت تخريباً كاملاً ووزعت الأراضي التابعة لهما بالقرعة على أهل أرواد ، بينما كانت الامبراطورية الأروادية تشمل بالانباي وبالطس . وإلى جانب المدن الحرة ظهرت أسرٌ صغيرة وخاصة في القسم الشرقي من البلاد : ففي القرن الأول كان من اسمه ديونيسيوس ابن هراقليون هو صاحب بمبيقه (منبج) وبيرويا [حلب] في قرهستيقه . وإلى جنوب ذلك كانت أسرة عربية تحكم حمص وأرثوزا (Arethusa) ، وكان الحاكم وقت الفتح الروماني يُدعى سمسي جرامس (Samsigeramus) . وعلى مقربةٍ من ذلك أسس يهودي اسمه سيلاس إمارةً في لسياس قرب أفامية ، وبعيداً إلى الشرق في خلقيدينه قام أمراء عرب مثل الخايدامنس [الهيدام] زعيم الرمبائين [ربيعه] وغمباروس [الغمر] وثماناً [تيم اللات]^(١) بتأسيس ممالك صغيرة لأنفسهم . وفي الصحراء كان أهل تدمر قد أخذوا يمدّون سلطتهم ويكنزون

(١) تعريب هذه الأسماء محض اجتهاد من المترجم ، وهو غير واثق من صحة ذلك .

الثروة التي أثارَت شهوة أنطونيوس، وهكذا كانت سورية الشمالية «مُرَقَّعة» من المدن الحرة والإمارات الصغيرة⁽⁴¹⁾.

وكانت الترتيبات التي قام بها بومبي تعتمد في جملتها على اعتماد الوضع الراهن، فهو بطبيعة الحال لم يحاول أن يعيد الإدارة السلوقية المركزية إلى الحياة، فإنها كانت قد اختفت منذ عهد بعيد، ولم تكن مناسبة أبداً لولاية رومانية، ولا حاول أن يقسم سورية في دول مدينية كما فعل في بَنطُس، فقد كانت أجزاء عديدة في سورية أشد تخلفاً من أن تصلح لها حكومة جمهورية، وكان من الأفضل ترك القرويين البسطاء وأبناء القبائل الجبلية والصحراوية الجفاة الغلاظ تحت حُكم بيوت حاكمة يحترمونها على أن يُربطوا بمدن قد تكون أضعف من أن تضبطهم أو يُحوّلوا إلى جماعات جمهورية قد تنهار في سرعة؛ ومع ذلك فإن بومبي وقف إلى جانب المدن ضد هذه البيوت الحاكمة بقدر ما حرّر مدناً كانت قد وقعت في قبضة بيوت الحكم. وقد بنيت هذه السياسة على دوافع عاطفية وأخرى عملية، فمن الناحية الأولى كان بومبي يتخيل أنه رسولُ المدنية اليونانية المباشرة بها، فكان بذلك ينقذ السياسة التقليدية التي درجت عليها الجمهورية الرومانية، وهي التي كانت على الدوام نصيراً للشعوب الحرة ضد الملوك، وكان هو نفسه إسكندر ثانياً، أعني مؤسساً للمدن ومعزراً لانتشار الهلينية؛ ومن الناحية الثانية العملية كان تحرير المدن هو الطريقة المناسبة لإضعاف الممالك المحلية التي كانت قد استقوت واشتد سوقها. وعلى العموم فإن المدن أحسن من الحكام أبناء الأسر إذعائاً للشعب الروماني، إذ الحكام أبناء الأسر يكيّد بعضهم لبعض ويتقاتلون فيما بينهم، وإذا ماتوا تركوا عروشاً متنازعة أو وراثاً قاصرين، وهم بوجه عام يتطلبون رقابة دائمة، وأما المدن

فتظلُّ قائمةً إلى الأبد وهي على العموم قاعةٌ بالحفاظ على ما أحرزته من امتيازات .

وقد واجهت المملكة اليهودية من تربيّات بومبي أشدّ مما واجهه سواها إذ أخذ منها كلُّ المدن التي كان المكابيون قد استولوا عليها، وأعاد على الساحل تأسيس دوره وقلعة استراتو وأرثوذا (وربما بيغاي) وأبولونيا ويافا وبيننا وأسدود وأنثيدون وغزة ورفح، واعترف لعسقلان بأنها مدينة حرة، ورمم مريسة في إيدوميا، وسقيثوبولس [بيسان] في الشمال، ولم يرمم فيلوتيريا أو سلوقيا اللتين كان ألكسندر ينايوس قد محاهما من الوجود. وجدّد عبر الأردن: أيبلا وهبوس وجدر وبلا [فحل] وديوم، وجدد مدينة السامرة في قلب المملكة، وهكذا أخذ من المملكة اليهودية ليس وحسب الفتوحات الحديثة التي أحرزها ألكسندر ينايوس بل أخذ أيضاً المدن التي كانت في حوزة اليهود منذ أجيال، وكانت قد تهودت تماماً، مثل يافا وبيننا وأسدود ومريسة في إيدوميا والسامرة وسقيثوبولس. وكان كثيرٌ من هذه المدن قد خربت وتشتت سكانها، فلم يفعل بومبي في معظم الأحوال شيئاً سوى أنه أمر بترميمها، ويقال أنه أعاد بناء مدينة واحدة فقط وهي جدر، فاخترت عرفاناً بالجميل لقب «بومبيا» وكان ذلك منه رعاية خاصة لمعتقه ديمتريوس الذي كان من أبناء تلك المدينة. وعلى وجه العموم فإن الترميم الفعلي لم يبدأ إلا بعد بضع سنوات على يد غابينيوس^(١) الذي ينسب إليه يوسيفوس قائمة طويلة بأسماء المدن التي أعيد ترميمها: دوره وأبولونيا وبيننا وأسدود وغزة وأنثيدون ورفح ومريسة وسقيثوبولس. وكذلك كانت السامرة مدينةً

(١) كان ممثلاً (Legate) لبومبي في المشرق، ثم رشاه قلوديوس بولاية سورية فحكمها بكفاية، وأعاد تنظيم اليهودية، ووضع أنثباتر في السلطة.

بتجديدها إلى غابينيوس ، واعترافاً منها بجميله اختارت لنفسها لقب «غابينيا» . وأعيدت في هذه الفترة أيضاً مدينة جبع (Gabae) إلى الشمال من جبل الكرمل ، ويبدأ تقويمها من سنة ٦١ إلى ٦٠ قبل الميلاد، وهذا يكشف أن الذي أعاد تأسيسها هو مارقوس فيليس حاكم سورية حينئذ، واتخذ سكانها لقباً «الفلييون» تكريماً له⁽⁴²⁾ .

وهكذا ردّ بومبي مملكة اليهودية إلى نواتها الريفية أي ولاية اليهودية نفسها والسامرية والجليل وبيرايا، وعهد بهذه المنطقة إلى هيركانوس ومنحه الكهانة العليا، أما غابينيوس فتجاوز ذلك إذ ألغى سلطة هيركانوس الدنيوية تاركاً له سلطاته الروحية، كاهناً أعلى، وقسم ممتلكاته في عدد من المقاطعات تحكّمها مجالسُ أعيان، فكانت الجليل مقاطعةً على حدة عاصمتها صفورية (Sepphoris) ، واليهودية نفسها مقاطعة أخرى وعاصمتها القدس ، وقسم وادي الأردن في ثلاث مقاطعات : أريحا وجر (لا المدينة الكبرى بهذا الاسم بل بلدة في موقع ما يسمى اليوم الصلت) وأماتس [عمته] . ولا يذكر يوسفوس شيئاً عن السامرية ولكن كان للسامريين مجلس في القرن الأول بعد الميلاد ولعله كان بقيةً من مجلسٍ أوجده غابينيوس ، ولعله كان في شكيم⁽⁴³⁾ .

وكان ما عاناه النبطيون واليطوريون من ترتيبات بومبي أقلّ مما عانته المملكة اليهودية ، فقد ظلّ حارثةً يحتفظ بممتلكاته بما في ذلك المنطقة التي كان لتوّه قد استردها من هيركانوس ، وقد قاد سقاورس (Scaurus)^(١) حملةً ضده باخفاق ، ولكن حارثة

(١) مرقس اميلوس سقاورس : كان قسطنطيناً لدى بومبي في الحرب المثرثانية ، ثم وكل إليه أمر اليهودية والدولة النبطية ، صدرت ضده تهم فنفى سنة ٥٢ .

لدى دفعه غرامة أصبح أميراً خاضعاً للشعب الروماني . أما بطلميوس حاكم الطوريين فأمن نفسه برشوة بومبي حسبما يروي يوسفوس ، وقد يكون هذا صحيحاً لأن إمارة الطوريين عوملت بسماحة بالغة . ويبدو أن ما استولى عليه ألكسندر ينايوس في الجولانية قد أعيد لها ، ومع ذلك فإن بومبي حرر مدينة واحدة هي قناتا (Canatha) [قنات] التي كانت ولا بدّ تابعةً لبطلميوس إذ كانت تقع في قلب الحورانية ، وقد اختارت قناتا التاريخ البومبيائي ، كما اختارت لقب «غابينيا» وإذن فإن الذي رممها هو غابينيوس . أما بقية مملكة بطلميوس فكانت تتألف من قبائل متخلفة لا تُضبط وكان بومبي حكيماً حين تركها تحت حكم أمير قوي⁽⁴⁴⁾ .

وهكذا كانت النتيجة لتنظيمات بومبي في سورية الجنوبية على النحو الآتي : ثلاث ممالك محلية أو إمارات سُمِحَ لها أن تبقى وهي النبطية واليطورية واليهودية ، والأخيرة منها صغرت حجماً وقوة ، وأصبح كل السهل الساحلي من النهر الكبير حتى الحدّ المصريّ سلسلةً من دول مدنيّة ، بعضها اعترف به بومبي كذلك وبعضها الآخر أعاد له تشكيلَ بنيته . وكان الاستثناء الوحيد هو مدينة عرقة التي بقي يحكمها الأمراء الطوريون المتعاقبون ؛ وقد قام بطلميوس ابن خايمس (سُحيم) بمساعدة قيصر في الحروب الالكسندراية أما بومبي فأخذ منهم بوتريس التي كانوا قد استولوا عليها ، وأخذ جيفارته [زغرتا] وقلاعهم الأخرى على الساحل . ومن بين المدن الساحلية تم الاعتراف بحرية ثلاث : عسقلان وصور وصيدا ، ولكن الاثنتين الأخيرتين لم تتمتعاً بحريتهما طويلاً لأن أغسطس حطّ مرتبتهما . وفي الداخل أصبحت مدينة السامرة محوطةً بأرض أجنبية ، وكانت مريسة في إيدوميا تحدّ اليهودية من

الجنوب؛ ودخلت المدن الأخرى الداخلية في حلف عرف بحلف «المدن العشر» (Decapolis) وكانت عضوية الحلف حسب قول بليني متقلبة ولم يكن المنضوون في الحلف عَشْرَ مدن دائماً. ومن بين القائمة التي يوردها بليني كانت كلٌّ من المدن التالية عضواً مؤسساً: سقيثوبولس، وبلا، وجدر، وهبوس، وديوم، وكلها كانت من قبل في المملكة اليهودية، وقناتا وكانت سابقاً في الإمارة الطورية، وفيلادلفيا وجرش، وكان يحكمها من قبل الطاغية تيودور ولد زينون، وهذه المدن كلها اختارت التاريخ البومبيائي. ولم تكن دمشق فيما يُستقرأ من حالها عضواً مؤسساً لأنها حافظت على التاريخ السلوقي، ولكنها كانت عاصمة الحلف العشري في القرن الثاني بعد الميلاد. أما أيبلا فكانت على وجه اليقين عضواً في القرن الثاني بعد الميلاد، وما دامت قد اختارت التاريخ البومبيائي فالأرجح أنها كانت عضواً مؤسساً، ولكن بليني لا يذكرها، إنما يذكر بدلها اسماً غير معروف هو «رفنة» (Raphana) وقد جرى التعرف إليها في كابتولياس إلى الجنوب من أيبلا، وهي مدينة تظهر لأول مرة في القرن الثاني وتؤرخ نقودها بتقويم يبدأ سنة ٩٨ بعد الميلاد. وإذا كان التعرف صحيحاً فإن رفنة قد تكون عضواً مؤسساً تمت إعادة تأسيسها من بعد. وإذا أخرجنا دمشق وأدخلنا كابتولياس كان الحلف العشري باستثناء قناتا يشكل جسماً متكاملًا موحدًا. فنحن نعرف من يوسيفوس أن مقاطعات فيلادلفيا وجرش وبلا كانت متجاورة، إذ كانت تؤلف الحدَّ الشرقي من بيرايا، وبالمماثلة نعرف من يوسيفوس نفسه أن سقيثوبولس وجدر وهبوس كانت تطوّق الجليل وبحيرته على الجهة الجنوبية الشرقية، فهذه المدن الست ومعها ديوم وكابتولياس وأيبلا التي تقع على مقربة منها شكّلت على الأرجح

كتلة صلبة متماسكة . ويبدو أن أبيلا كانت تحكم مقاطعة واسعة ، فنحن نعرف من النقوش أن قريتين على بعد خمسة عشر ميلاً إلى الشرق الشمالي منها كانتا تابعتين لمدينة تستعمل التقويم البومبيائي⁽⁴⁵⁾ .

أما تفاصيل ترتيبات بومبي في سورية الشمالية فغير معروفة ، إذ تاريخ يوسفوس لا يتناول هذه المنطقة ، ولهذا فليس لدينا سوى ملاحظات مبعثرة هنا وهناك نعتمدها . لقد اعترف بومبي باستقلال سلوقيا في بييريا (Pieria) ولكنه دمر ليسياس (Lysias) معقل سيلاس اليهودي وقلعة أفامية التي اختارت تقويم عام ٦٦ قبل الميلاد، وثبتت سمسى جرامس في إمارته بحمص وأرثوزا، وكان ابنه أيامليخس ما يزال يحتفظ بها في أيام قيصر، وكان جاره الخايدامنس [الهيذام] زعيم الرمبائين (الربعيين) الذي خضع للوقلس ما يزال في السلطة حيثئذ . كذلك قام بومبي بتثبيت أنطيوخس صاحب قوماجينه في مملكته، وقدم له جزءاً من منطقة ما بين النهرين . ويبدو أن بومبي قد حافظ بعامة على الوضع الراهن دون تغيير، ومن أجل رسم صورة كاملة لسورية الشمالية علينا أن نتطلع إلى بداية حكم أغسطس، فلعل الظروف لم تتغير إلا قليلاً في تلك المدة، فقد حرر قيصر أنطاكية وربما حرر «لاذقية على البحر» فاتخذت لنفسها لقب «جوليا»، وكذلك يبدو أنه منح جبلة امتيازات إضافية، أما أنطونيو فقد أعطى «محاسبيه» مدناً متعددة - أعطى مثلاً أرثوزا وهيرابولس ولارساً إلى نيبيل بارثي، وقد انتهت هذه الهدايا عند موت أنطونيو بطبيعة الحال، ولكن تغييراً آخر أحدثه ظل قائماً أبداً، فقد قاومت أرواد ثم احتلها سنة ٣٨ قبل الميلاد بعد حصار طويل، فعاقبها بتحرير بالانباي التي بدأت تصدر عملتها مرة أخرى في ظلّه، أولاً باسمها، ومن بعد بلقبها

«ليوقاس على خريسور هواس» معتمدةً تاريخاً جديداً بدايته عام ٣٨ إلى ٣٧ قبل الميلاد. ولعل مرائس على البحر مقابل أرواد، وبالطس إلى الشمال من بالانباي، قد حررتنا أيضاً عندئذ من السيطرة الأروادية وبدأت مرائس تُسكُّ نقدها في عهد مبكر من حكم أغسطس، ولم تتأخر بالطس عن ذلك كثيراً، وكلتاها استعملت التقويم الأروادي. واتخذت أفامية لها تقويماً أنطونياً (٤٠ قبل الميلاد). ثم إن أغسطس عزل ألكسندر ابن سمسي جرامس سنة ٣٠ قبل الميلاد، ولكنه أعاد حمص إلى ابن أخيه أيامليخس بعد عشر سنوات، واختارت أنطاكية وسلوقيا التاريخ الأكتيافي^(٤٦).

إن معلوماتنا عن سورية الشمالية في بداية حكم أغسطس مستمدة من القوائم الرسمية لذلك العهد، وقد احتفظ بليبي بهذه المعلومات على نحو جزئي وبشكل مشوّب مبهور، فهو يورد قائمتين كلتاها مرتبةً ترتيباً ألفبائياً، إحداهما عنوانها سورية الجوفاء والأخرى عنوانها «سائر سورية»، ومن المؤكد أن الأسماء في القائمة الثانية مستمدةً جميعاً من سجلٍ رسمي، وكلها قد وردت بصيغة النسبة العرقية، ومن الواضح أن السجل الرسمي كان يشمل سورية الشمالية جميعها. ويقول بليبي إنه كان يشمل مدناً على الفرات لكنّه لم يدونها؛ أما المدن التي دون أسماءها فتشمل بيرويا في قرهستيقه ولارسا وأبفانية وأرثوزا «ولاذقية بجانب لبنان على الأرنته وليوقاس (Leucas) التي كانت مدينة ساحلية، ولكن بليبي لم يكن يعرف هذه الحقيقة ولهذا أدرج اسم بالانباي منفرداً. أما القائمة الأخرى، فمن الواضح أن بليبي نفسه هو الذي لَفَّقها، رغم أنها تحتوي على عناصر رسمية وأن بعض الأسماء فيها قد ورد بصيغة النسبة العرقية، والترتيب الألفبائي هو على وجه

اليقين من صنع بليني أيضاً لأنه يضع بمبيقه في حرف (ب) مع أن اسمها الرسمي هو هيرابولس، وكذلك وضع الـ «غرانوقوماتيتاي» تحت الحرف الأول مع أن الاسم قد يكون تحريفاً للفظه تفرانوقوميتاي، وإذن فالتحريف ومكان الاسم في القائمة كلاهما من صنع بليني. ثم إن التمييز بين «سورية الجوفاء» و «سائر سورية» غريب أيضاً، ومدن القائمتين مختلطة لا سبيل إلى فرزها، فمدينتا بمبيقه وخلقيس في سورية الجوفاء، وبيرويا في سائر سورية وأرثوزا و «لاذقية بجانب لبنان» في سائر سورية، وحمص في الجوفاء. أضف إلى ذلك أن قائمة سورية الجوفاء تحتوي على عناصر مستمدة من المؤلفات (لا من السجل الرسمي) ومن ذلك مثلاً الملاحظات عن المرزبانيات السلوقية في قرهستيقه وخلقيدينه، ولعل تفسير هذا الخلط أن يكون كما يلي: كان أمام بليني قائمة رسمية ترجع إلى حكم أغسطس عنوانها «سورية» وحسب، ومؤلفات يونانية متنوعة يستعمل بعضها مصطلح «سورية الجوفاء»، فكتب بليني قائمة بجميع الأماكن التي ذُكرت المؤلفات أنها تنتمي إلى سورية الجوفاء، وبعض هذه الأسماء مذكور في القائمة الرسمية أيضاً، فكتب هذه أحياناً بالشكل الذي وجدها عليه في القائمة الرسمية أي بصيغة النسبة العرقية، وأحياناً كما وردت في واحد من المصادر. فأما الأسماء التي لم يَجدها في المصادر المؤلفة أو التي لم تقرنها تلك المصادر على أية حال بسورية الجوفاء فإنه زادها وجعلها قائمة منفصلة بعنوان «سائر سورية»، لذا فقائمة «سائر سورية» تحتوي على سبع عشرة ولاية بأسماء بربرية [غير يونانية] لم تُسجَلْ بطبيعة الحال في المصادر المؤلفة. فإذا كان هذا التفسير صحيحاً فإن الأسماء التي استُمدت على وجه اليقين من القائمة الرسمية هي تلك التي أُدرجت تحت

عنوان «سائر سورية» ومعها تلك الأسماء التي وردت في صيغة النسبة العرقية في قائمة «سورية الجوفاء»؛ وأما الأسماء الأخرى في قائمة «سورية الجوفاء» فيجب أن يُحَكَمَ على كلِّ واحدٍ منها بحسب حاله الموضوعية، وقد تكون وردت في كلِّ من السجل الرسمي والمصادر المؤلفة، أو لم ترد إلا في المصادر المؤلفة. ولا تقدّم النقود لسوء الحظ في هذا المجال إلا عوناً يسيراً، لأن مدناً عديدة لم تصدر نقوداً خلال الامبراطورية الأولى (Principate) [الرياسة الأولى]. حتى المدينة المهمة أفامية على الأرنت لم تقم إلا بإصدار واحدٍ وذلك بمناسبة تلقبها بلقب «قلاوديا» نسبة إلى الامبراطور قلوديوس (Claudius) ولم تصدر أبفانية ولا رساً أيّ نقد أبداً أثناء الامبراطورية الأولى مع أن كليهما أصدرتا نقوداً قبل الاحتلال الروماني⁽⁴⁷⁾.

وفي حال مدن الساحل الفينيقي ومدن الولاية الرباعية فإن بليني لا يستعمل المصادر الرسمية ما خلا أنه يذكر ليوقادي «أي بالانباي» خطأً في قائمة سائر سورية. وهنا تستطيع النقود أن تسدّ الثغرة، ذلك أن أرواد ومرانس وبالانباي (تحت لقب ليوقاس) وجبله، كلها من بين المدن الفينيقية سكّت نقوداً أثناء العهد الأول من الامبراطورية الأولى، ولم تبدأ بالطس بسكّ نقود حتى حكم سبتيميوس ساويرس، وكلُّ المدن الأربع في الولاية الرباعية أصدرت نقوداً خلال العهد الأول من الامبراطورية الأولى. وكانت أنطاكية ولاذقية وسلوقيا مدناً حرةً حسب قول بليني. وللمدن: لارساً وأبفانية وأرثوذا وحمص ولاذقية بجانب لبنان، على حوض الأرنت الأعلى، ولمريمّة في الجبال غربي حمص، ذكرُ بارز في السجلّ الرسمي. وسلوقيا تجاه بيلوم ربما كان حظها كذلك، وهي في قائمة بليني تقع في سورية الجوفاء، ومن بين

هذه المدن لم تصدر نقداً سورياً لاذقية وحمص ، وهاتان لم تبدأ ضرب العملة إلا في القسم الأخير من القرن الثاني ، وإن ذكر حمص يُحدِّدُ عَرَضاً تاريخَ السَّجَلِ الرَّسْمِيِّ لأنها كانت حتى سنة ٣٠ قبل الميلاد تحت حكم أيامبليخس ابن سمسي جرامس ثم أعيدت إليها الأسرة الحاكمة سنة ٢٠ قبل الميلاد واستمرت حتى سنة ٧٢ بعد الميلاد على الأقل ، وعلى هذا لم تكن حمص قد سُجِّلَتْ على أنها مدينة إلا في السنين العشر الأوائل من حكم أغسطس .

ولا يذكر بليني إلى الشرق من الأرنت اعتماداً على السجل الرسمي إلا مدينة واحدة هي بيرويا [حلب] ، ويذكر في سورية الجوفاء أيضاً بمبيقه التي تدعى أيضاً هيرابولس (منبج) وخلقيس تجاه بيلوم (قنسرين) وقيرهس (فارس) وسلوقيا على الفرات ، وهذه الأخيرة ترد عنده أيضاً باسم زيوغما لدى تتبعه لمنطقة الفرات حيث يذكر أيضاً اسمين آخرين هما : أنطاكية على الفرات ويوريس [جرابلس] ، وكثيراً من هذه المدن أصدرت نقداً فيما بعد ، فبدأت بيرويا وهيرابولس وخلقيس وقيرهس وزيوغما الاصدار من حكم تراجان ، وبدأت أنطاكية على الفرات من حكم مرقس أوريليوس ، أما يوريس فلم تصدر أي نقداً ، وفيما عدا بيرويا لسنا على يقين من أن أية واحدة منها كانت في مرتبة مدينة كبيرة في الأيام الأولى من عهد الامبراطورية الأولى ؛ وربما كانت ما تزال كما كانت في أوائل القرن الأول قبل الميلاد يتولاها حكام ينتمون إلى بيوت حاكمة ، وأنها كانت تعدّ في «الولايات السبع عشرة» ، ولها أسماء بربرية وهي موزعة في ممالك «عثر عليها بليني في السجل الرسمي ، وحين بدأت خلقيس تصدر نقدها استعملت تقويماً يبدأ تاريخه بعام ٩٢ بعد الميلاد ، وهذا يعني ضمناً أنها تحررت من حاكم وراثي السلطة ، وربما كان هو أرسطوبولس

ابن هيرود في ذلك التاريخ . وقد أغفل بليني ذكر نيقوبولس ، وربما كان السبب في ذلك أن وجودها تحت حكم حاكم وراثي السلطة حال دون ظهورها في القائمة الرسمية ، وأن موقعها حسب المصادر المؤلفة التي رجع إليها كان في قيليقية ، كما هي حالها عند استرابو وبطلميوس .

ويذكر بليني اعتماداً على السجل الرسمي أسماء كثيرة أخرى بالإضافة إلى الأسماء المذكورة آنفاً ، ولم تكن حسب ما بلغه اطلاعنا مدناً ، من ذلك الغازتاي والجنداريني والغابيني والهايلتاي والبنيليتاي التارديتنس ، وهو يذكر أيضاً إلى جانب الولايات السبع عشرة غير المسمّاة ، ولاية نزاريني واثنتين من الـ «تغرانوقوميتاي» (أخذاً بالصيغة المصححة) وأخرى تدعى ممّسيا (Mammisea) وهذه كلها مأخوذة يقيناً من القائمة الرسمية ، أما أسماء فروع اليطوريين وجيرانهم البايثايميين (Baethaemi) فلسنا على يقين من أنها من القائمة الرسمية ، بل قد تكون مقبسة من مصدر مؤلف . وهكذا يظهر أن سورية الشمالية لم تكن بأية حال تشملها كلها مقاطعات المدن ، فقد كانت هناك مساحة واسعة تشغلها قرى وجماعات قبلية وإمارات صغيرة ، ولسوء الحظ ليس في مقدورنا أن نحدّد بدقة إلا مواقع القليل منها ، فقد كانت غندارس قرية بين أنطاكية وقيرهس ، وربما كانت ولايتا التغرانو قوميتاي هما القبائل العربية التي غرسها تغرانس على المنحدرات الشرقية من جبل اللكام . ويذكر بليني أن مقاطعة نزاريني كانت محاذية لمقاطعة أفامية ، وإذن فالنزاريني كانوا ولا بدّ أسلاف النصيريين المحدثين الذين يسكنون الجبال خلف اللاذقية . وأما الغازتاي فقد نتعرف فيهم إلى سكان عزاز إلى الجنوب من قيرهس ، والهايلتاي هم سكان الحولة ، أي المنطقة التلية إلى

الغرب من أبفانية، والغابيني هم سكان الغاب، أي وادي العاصي إلى الشمال من أفامية، وفي هذه الحال هم أهل إمارة لسياس، وأتجراً فأقترح أن يكون التارديتنس، بتحوير يسير في اللفظة، هم أهل القرية المهمة المسماة تاروتيا (Tarutia) إلى الشرق من أفامية. وعلى أية حال فإن بعض القرى والقبائل والولايات، بل إن عدداً كبيراً من هذه كلها، إذا صحّ التعرف الذي اقترح فيما تقدم، إنما كانت موزعةً بين المدن الكبرى في الجزء الغربي من السلوقية، أما معظمها فكان يقع دون ريب في القسم الشرقي الأقلّ تمدناً حيث تندر المدن وتسود حياة البداوة⁽⁴⁸⁾.

وقبل أن نتوجه إلى النصف الجنوبي من الولاية يستحسن أن نستكمل تاريخ سورية الشمالية: كان الحدثان الرئيسيان اللذان حدثا في فترة الامبراطورية الأولى هما ضم قوماجينه وتدمر. أما مملكة قوماجينه فقد أخضعها طيباريوس عند موت الملك أنطيوخس الثالث في السنة السابعة عشرة بعد الميلاد، ثم إن أنطيوخس الرابع أعيد إلى مملكته في العام الثامن والثلاثين بعد الميلاد على يد غايوس، وأعيد مرة أخرى سنة إحدى وأربعين بعد الميلاد على يد قلوديوس بعد أن عزله غايوس، وظل يحكم حتى سنة ٧٢ بعد الميلاد حين عزله فسباسيان بتهمة ميله إلى البارثيين وضمّ قوماجينه على نحو نهائي حاسم. ومع أنها ضُمَّت إلى سورية فقد بقيت تحتفظ بفرديتها من حيث هي وحدةً دينية، ومنذ البداية كانت ساموساط [شمشاط] العاصمة الملكية القديمة تحمل لقب المدينة الأم في قوماجينه، ولعل قوماجينه كانت إحدى «الولايات» الأربع التي تلاقت في أنطاكية في القرن الثاني لتحتمل بعبادة الامبراطور، وكانت «ولاية» قوماجينه حسبما نعلم من سلسلة من التقدّمات التكريمية التي رُفعت إلى سبتيميوس ساويرس وعائلته،

تتألف من أربع مدن، ويمكن التعرف إلى تلك المدن بمقارنة خريطة قوماجينه لدى بطلميوس بالقائمة المحلية للفراتية التي نجدها عند هيروكلس (Hierocles) وجورجيوس قسريوس (Georgius Cyprius) وتلك المدن هي ساموساط وقيسارية جرمانيقية ودوليخه (Doliche) [عيتاب] وبرهه (Perrhe) . أما ساموساط فقد أنشأها الملك ساموس ابن بطلميوس مؤسس الأسرة الحاكمة الذي حكم في منتصف القرن الثاني قبل الميلاد، وقد أصدرت نقداً إما في عهد الملوك، وإما في الفترة بين أنطيوخس الثالث والرابع، ولا بد أنها كانت قد بلغت مرتبة المدينة الكبيرة الحق أيام الحكم الملكي، وعندما تم ضم قوماجينه اختارت ساموساط تاريخاً جديداً (٧٢ بعد الميلاد) ولقب فلاقيا، ولهذا فلا بد أن فسباسيان هو الذي كان قد أعاد تأسيسها. وتبدأ تواريخ العملة الامبراطورية التي أصدرتها قيسارية جرمانيقية سنة ثمان وثلاثين بعد الميلاد، وإذن فإن الذي أسسها هو أنطيوخس الرابع حين أعيد إلى العرش أول مرة، وكان تأسيسها تكريماً لغايوس، وكانت مدينة قديمة جداً، إذ أن اسمها الحديث «مرعش» يرُد في الوثائق الآشورية. وبدأت دوليخه [عيتاب] تسك نقدها في حكم مرقس أوريليوس، ولكن لا شيء يعرف عن أصلها. أما برهه فلم تصدر أي نقد، ومن حيث موقعها فإنها تقارب كثيراً مدينة «أنطاكية على طوروس» التي يذكرها بطلميوس، ولعلها سميت كذلك في عهد الامبراطورية الأولى، وإذا كان الأمر كذلك فمن المفترض أن أنطيوخس الرابع هو الذي منحها مكانة المدينة الكبيرة^(٤٩).

وكانت قوماجينه في الفترة البيزنطية، وأيضاً في عهد الامبراطورية الأولى على وجه الاحتمال، تتألف بكاملها من مناطق هذه المدن الأربع، ومن المشكوك فيه أنها كانت كذلك في

عهد الحكم الملكي . وينص نقشُ دفن أنطيوخس الثالث على أنَّ الأعياد في تكريم الأسرة المالكة يجبُ أن تقام «خلال جميع مدن المملكة وقراها» وهذه العبارة توحي ضمناً أن الملك كان ذا سيطرة مباشرة على القرى، أي أن القرى لم تكن من مشمولات مقاطعات المدن . ولعل مصطلحي «مدينة» و «قرية» إنما استعملتا بالطريقة نفسها التي استعملهما بها يوسيفوس وهو يتحدث عن الجليل، إذ كانت منطقة الجليل، كما سألين من بعد، مقسمةً في ولايات (طبارخيات)، ويوسيفوس يسمي عاصمة الولاية الصغيرة مدينة، ويسمي ما عداها قرى . ولعل المملكة إذن كانت في حكم أنطيوخس الثالث منظمةً على أساس مركزي مشابه لنظام مملكة هيرود، ومشابه في الحقيقة لغالبية الممالك الهلنستية الصغرى، وقد وجد في جرمانيقية نقشٌ من الفترة الملكية يذكر «حاكم (Strategus) السوريين» وهو يؤيد ما ذكرت، كما يوحي ضمناً أن «المحكوميات» (Strategiae) (أو أياً كان اسمها) في مملكة قوماجينه تناظرُ المدن الكبيرة في الفترة المتأخرة . وكانت جرمانيقية عاصمةً واحدةً منها تسمى «المحكومية» السورية لأنها كانت تتألف من جزء من سورية استولى عليه الملوك القوماجينيون . وكان للمدن الثلاث الأخرى مكانة مشابهة . هذا وإن منح أسماء الأسرة المالكة للمدن بل وحتى الاستقلال الذاتي الذي ناله بعضها على يد أنطيوخس الرابع لا يعني بالضرورة أي تعديل في ذلك النظام، وسأري بعد قليل أن صفورية وطبرية ظلتا عاصمتين لولايتين صغيرتين وإن منحتا الاستقلال الذاتي . أما تحول المحكوميات الأربع في قوماجينه إلى مقاطعات لمدينتها الرئيسية فلعله كان من فعل الحكومة الرومانية⁽⁵⁰⁾ .

وعاشت تدمر على تجارة القوافل بين بابل والشرق الأقصى

وبين سورية والغرب . وكانت هذه التجارة تمرُّ خلال ما بين النهرين في الفترة السلوقية ولكن لما انهارت السلطة السلوقية ونجم عن ذلك في ما بين النهرين ما نجم من فوضى بطل استعمال تلك الطريق أثناء أواخر القرن الثاني وأوائل القرن الأول قبل الميلاد . وانتهزت قبائل الصحراء السورية هذه الفرصة لتستولي على التجارة . وهكذا صعّدت تدمر في سُلّم الأهمية من حيث هي الواحة الرئيسية في الصحراء السورية . وكانت مكاناً مهماً أثناء القسم الأخير من القرن الأول قبل الميلاد حين قام أنطونيوس بهجومٍ عليها لم يكن ذا جدوى ، وبعد ذلك بوقتٍ قصير تبدأ تلك السلسلة الطويلة من النقوش التدمرية ؛ وتري هذه النقوش أن الأثر الهليني في تدمر كان ضئيلاً ، فقد سيطرت الآرامية أولاً ولم تستطع اليونانية أبداً أن تطردّها . وفي القرن الثالث بعد الميلاد كانت الآرامية ما تزال لغةً رسمية جنباً إلى جنب مع اليونانية . واتخذ التدمريون ، أو قُل كثيرٌ منهم ، أسماءً يونانية ، ولكن النصوص الآرامية من النقوش تبرهنُ أنهم احتفظوا أيضاً بأسمائهم الأصلية ، ويبدو أن المدينة تكوَّنت من وحدةٍ عددٍ من العشائر ، كانت دون ريب تكوُّن قبائل المدينة الجديدة . وهذه العشائر تبرز بشكل واضح جداً في النقوش ، وخاصة النقوش المبكرة ، وقد عرف منها خمس وعشرون عشيرة ، إلا أن أربعاً منها كانت ذات مكانة متميزة فيما يبدو . ويظهر أن تلك القبائل لم تكن قد تخلّت تماماً عن نزاعاتها حين كونت المدينة ، ففي نقش مؤرخ بالعام الحادي والعشرين بعد الميلاد يمتدحُ بنوعُمير (غمار) (Chomareni) وبنو مُعْتَب (Mattaboli) رجلاً كان حاكماً لهم ، وأجرى الصلح بين الفريقين . وتلقي النقوشُ بعضَ الضوء على تنظيم المدينة خلال القرن الأول من وجودها ، ولكن ما إن حلَّ القرن الثاني بعد

الميلاد حتى صار لها على أية حال بنيةً يونانية عادية، ففي قرار أصدره المجلس أيام هدریان يَرِدُ ذكر رئيس المجلس وكتابه والشعب والأرخونان والمحكمون العشرة (decaproti) ^(١) وموظفو الحكومة، كما يَرِدُ في نقش من أيام تراجان ذكر أربعة من خزنة الأموال. وكانت المدينة تسيطر على مساحة صحراوية شاسعة، تمتد من الفرات شمالاً حتى جوار دمشق جنوباً، وكان لها دخلٌ وفير يتحصّل في الأكثر من ضرائب على سلع العبور، ومن إتاوات تُفرضُ على استعمال اللينابيع، وكان هذا الدخل يُعطى قبالةً، ومن العجيب أن المتقبّل الوحيد للدخل التدمري ممن نعرفُ كان رجلاً أجنبياً اسمه لوقيوس سبيديوس خريسانثس ^(٢). ومن الواضح أنه يوناني حصل على مواطنة رومانية وقد أقام أيضاً عليه كتابات باللاتينية واليونانية والآرامية سنة ثمان وخمسين بعد الميلاد، ولدنيا في التعرف التدمرية سجلٌ كاملٌ للنسب التي كانت تُتقاضى على مختلف أنواع السلع ^(٥١).

ومن الصعب أن نجزم متى ضُمَّتْ تدمر: يقول بليني إنها كانت في أيامه دويلةً حازجة بين الإمبراطوريتين الرومانية والبارثية، ولكن هذا غير صحيح يقيناً لأن فسباسيان أنشأ طريقاً

(١) (Decaproti) ظهر هذا التنظيم أول مرة سنة ٦٦ ب.م. وانتشر في الولايات الشرقية من الإمبراطورية الرومانية في القرنين الثاني والثالث، ولكن الوظيفة ألغيت في مصر سنة (٣٠٧ - ٣٠٨) ولعل هذه اللجنة العشارية كانت لجنة مالية انبثقت عن مجلس المدينة تهتم بالهبات والدخول المدنية وفي القرنين الثاني والثالث أخذت تجمع الضرائب الإمبراطورية، ثم أصبحت هذه هي مهمتها الوحيدة في القرن الثالث. أعضاؤها في العادة عشرة ولكن قد يبلغون عشرين أحياناً، يتخبون ويبقون في الوظيفة خمس سنوات على الأرجح.

(٢) ليس بمستبعد أن يكون مواطناً تدمرياً اختار لنفسه اسماً هيلينياً «لوقيوس» ولكنه ينتمي إلى أب وجد عربيين هما «سويد بن حريش».

عسكرية من تدمر إلى الفرات، ولهذا فإن ما ذكره بليني لا يبدو أن يكون اقتباساً عن مؤلف سابق. وتدلُّ الكشوف الحديثة على أن ذلك المؤلف لا يمكن أن يكون قد عاش بعد حكم أغسطس، فقد أقام ممثلٌ للكتيبة العاشرة نصباً لطيباريوس وجرمانيقس ودروسس في تدمر كما أن جرمانيقس هو الذي غير تنظيمات التعرفة التدمرية، لهذا فإن تدمر لم تكن وحسب تحت الاحتلال العسكري بل كانت أيضاً تحت السيطرة الإدارية أيام طيباريوس وقد حملت لقب «هدريانة» تكريماً لهديريان، ورفعها سبتيميوس ساويرس إلى مرتبة مستعمرة ومنحها الامتيازات الإيطالية! *Ius italicum* ^(١). وقد حافظت المدينة حتى حين ضُمَّتْ على قِسْطٍ من الحرية أكبر مما كان يُسَمَّحُ به عادةً لمدينة في ولاية. فقد ظل لها جيشها وبه ضَبَّطَتْ منطقتها الواسعة أو في أقل تقدير الأجزاء النائية منها. ويبدو أن قائداً عسكرياً رومانياً جعل من تدمر مركزاً له، وأن الطريق إلى سورا (Sura) ودمشق كانت تحميها فرقٌ رومانية في الغالب. وكانت المدينة تجمع دخلها من التعرفة، وبه تُصَرَّفُ شؤونها افتراضاً؛ وقد وردت نسب التعرفة بإسهاب في نقش مشهور، وكانت الضرائب تشمل رُحْصاً للمومسات ولاستعمال الماء، وكان الدخل الكلي للمدينة وفيراً ولا بد، وانتعشت تدمر انتعاشاً عظيماً في القرنين الثاني والثالث، وفي خلال تلك الفترة أنشئت معظم المباني العامة الكبرى التي ما تزال خرائبها ماثرة إعجاب حتى اليوم؛ وفي منتصف القرن الثالث ارتفعت لحظةً إلى

(١) قانون يمثل الصفة الشرعية لمقاطعة إيطالية ومن بعد لأي أرض إيطالية، وبه تعفى الأرض مما يسمى «ضريبة الأرض» ولا توضع على أهلها «ضريبة رعوس». وقد أصبح هذا أكبر امتياز أيام الامبراطورية يمنح لحكومة محلية في ولاية، وقد منحه أغسطس لمنشأته الشرقية، ثم منح مع حقوق المستعمرة للحكومات المحلية الرومانية، لأسباب مالية، ولكن باقتصاد شديد.

مستوى قوة عالمية تحت حكم أذينة، وهو سري جعل نفسه طاغية، ثم تحت حكم أرملته بت زبيت أو زنوبيا وابنه وهب اللات أو أثينودورس. وبعد أن خربها أورليان لم تستعد عافيتها مع أنها كانت ما تزال موجودة في القرن السادس⁽⁵²⁾.

وإذا استثنينا ضم قوماجينه وتدمرفليس في سورية الشمالية ما ندونه إلا القليل. لقد حط ساويرس من منزلة أنطاكية، وأعطيت منافستها لاذقية مرتبة عاصمة ومستعمرة، ومنحت الامتيازات الإيطالية، وأصبحت حمص ذات استقلال ذاتي أيام فلاقيوس، وآخر مرة يذكر فيها أميرها سهيمس (سحيم) كانت سنة ٧٢ بعد الميلاد، وأصدرت أول نقد لها في حكم دومتيان ثم منحها قرقلا مكانة مستعمرة والامتيازات الإيطالية وأعاد أيضاً أنطاكية إلى مكانتها السابقة - أي كونها مدينة أماً - ومنحها مرتبة شرفية هي مرتبة مستعمرة دون أن يخفف عنها ما تدفعه من ضريبة. وظهرت مدينة جديدة واحدة هي رفناي (Raphanae) وبدأت تسك عملتها أيام قرقلا. ويبدو أن ظهورها إنما تم لكونها مدينة تتركز فيها حامية، وبما أن رفنية تقع في الحولة فأنا أرى أن رفناي كانت أيام أغسطس عاصمة الجماعة القبلية التي تدعى الهايلتاي [أهل الحولة = الحوليين]⁽⁵³⁾.

وما إن حلَّ القرن السادس حتى كانت الخارطة السياسية لسورية الشمالية قد غدت مبسطة جداً، فعلى الساحل لم يتم إلا تغيير قليل: هنا يذكر كل من هيروقلس وجورجيوس قبريوس المدن التالية: سلوقيا، لاذقية، جبلة، بالطس، بالاناي، أرواد، ويذكران أنتارادس [أرواد البرية] المنسوبة إلى قسطنطين. وهكذا تكون مراثس قد اختفت، وقد صدر آخر نقد لها في أوائل القرن الثاني، ولا بد أن ممتلكات أرواد البرية قد ابتلعها بعد ذلك بزمان

غير طويل، وقد كان اختفاؤها من أجل انتارادس الميناء الرئيسي على البر الأروادي، وقد أعطيت هذه البلدة منزلة مدينة كبيرة منفصلة، منحها ذلك قسطنطين لأن سكانها كانوا في غالبيتهم مسيحيين بينما كان سكان أرواد ما يزالون يتشبثون بالوثنية. ويذكر كل من هيروقلس وجورجيوس في منطقة الأرنط المدن التالية: إنطاكية، أفامية، لارسا، أفانية، أرثوزا، حمص، لاذقية، مريمّة، رفنياي، سلوقية تجاه بيلسوم؛ ويذكران إلى الشرق: خلقيس، بيرويا، قيرس، نيقوبولس، بمبيقه والمدن الأربع في قوماجينه: ساموساط، برهه، جرمانيقية، دوليخة، وعلى الفرات: أوريمه (أو انطاكية على الفرات)، زيوغما، يوربس، وفي الصحراء السورية: تدمر.

وبالإضافة إلى هذه البلدان، وكلها كانت مدناً في أيام الأمباطورية الأولى، يذكر كل من هيروقلس وجورجيوس عزة امباطورية [أرض تاج] لعل اسمها أن يقرأ «العزبة الإراغيزية» (Saltus Eragizenus) على الفرات حيث ينعطف شرقاً، ومنطقة سكيناريا أي «منطقة الخيام» ولعلها كانت منطقة يسكنها بدو من العرب [إذ لفظة (Scenite) تعني البدو] على شطّ الفرات إلى الشرق من إراغيزا. ويذكر جورجوس ستّ وحدات أخرى، ومنها «اقليما» الشرقية، ولعلها كانت منطقة صحراوية تشبه سكيناريا وتضم المنطقة الواقعة إلى الجنوب الغربي من تدمر، وفي هذه المنطقة تقع يواريا (Euaria) [حوارين] وهي موقع عسكري أصبح أسقفية منذ عام ٤٥١ بعد الميلاد ثم ارتفع إلى منزلة مدينة كبيرة سنة ٥٧٣، وتقع فيها سلمياس (Salamias) ولعلها استحدثت في دور متأخر، وربما كانت كذلك برقوسة (Barcusa) التي جعلها جوستنيان مدينة كبيرة، يدلّ على

ذلك لقبها الرسمي وهو جوستيانوبولس [مدينة جوستيان]. ويضيف جورجوس إلى هذه: رصافة، موقع عسكري شمال تدمر، ولقد رفعتها شهرة القديس سرجيوس حاميا إلى مرتبة أسقفية حوالي سنة ٤٣١ بعد الميلاد، ثم جعلها أنسطاسيوس مدينة ولقبت انسطاسيوبولس [مدينة أنسطاس]. وإذا كان هيروقلس قد أغفل ذكر هذه البلدان فلذلك أمرٌ يغفر له، لأنها استحدثت في فترة متأخرة، ولكن ربما لم يُغفَر له إهماله ذكر قيسارية أو نيقيسارية [قيسارية الجديدة] لأن نشأتها قد تعود إلى أوائل القرن الرابع، إذ أن أساقفتها شهدوا مجمع نيقية، وكانت مثل المدن الأخرى موقعاً عسكرياً، وتقع على الفرات على مقربة من إراغيزا. أما جورجوس نفسه فإنه يهمل ذكر مدينة واحدة هي أناصرتا [خناصره]، قلعة إلى الشرق من خلقيس رفعها جوستيان إلى مرتبة مدينة كبيرة ولقبها «تيودوروبولس» باسم زوجته تيودورا⁽⁵⁴⁾.

ولعلنا نلاحظ أن الغالبية العظمى من تلك المدن كانت حديثة النشأة، وأنها كانت حتى أواخر القرن الخامس أو السادس قلاعاً وحسب. وقبل إيجاد تلك المدن كانت الخريطة السياسية لسورية الشمالية أبسط ولا بد من تلك التي يرسمها جورجوس. ولعل رصافة كانت في سكيناريا إذ أن أبرشيتها الكنسية تطابق ذلك الموقع فيما يبدو. أما سلمياس ويأوريا وبرقوسة فلعلها كانت تمثل «اقلما» الشرقية، ولعل هاتين المنطقتين تمثلان أجزاء من المقاطعة التدمرية وقد فصلتا عن سلطان تدمر الشرعي حين قام أورليان بتخريبها. ومن المستيقن أن يؤاريا ورصافة كانتا قربتين تابعيتين لتدمر، وهكذا لا يبقى في المنطقة مما تحويه القائمة السورية لدى بليبي إلى جانب المدن القديمة إلا نيقيسارية والعزبة الارغيزية وأناصرتا؛ وربما كانت هذه البلدان تمثل ثلاثاً

من الولايات الصغيرة (tetrarchies) السبع عشرة ذوات الأسماء البربرية التي يجعلها بليني في النصف الشرقي من سورية . أما بقية تلك الولايات الصغيرة والقبائل والقرى التي كانت في الأيام الأولى من الإمبراطورية الأولى ، فلا بد أنها دخلت في مقاطعات المدن القديمة ، ولكننا لا نعرف متى تم ذلك ، ولعله تم تدريجياً . ومن اليقين أن تَبْلُورَ منطقة سورية الشمالية في عددٍ من مقاطعات المدن الكبيرة كان قد اكتمل في النصف الأول من القرن الخامس . وحين يعدُّ ثيودورت النساكُ الذين اشتهروا في شبابه فإنه يوزعهم بين مختلف مقاطعات المدن : صحراء خلقيس ، مقاطعة أفامية ، مقاطعة زيوغما ، مقاطعة قيرهس ، مقاطعة أنطاكية ، موحياً ضمناً بأن كل سورية كانت مقسمةً بين المدن ، ويقدم عن بَلْدِهِ قيرهس شواهد أكثر تفصيلاً مؤكداً في رسالة بعث بها إلى الوالي البريتوري أنها أربعون ميلاً في الطول وأربعون ميلاً في العرض ، ثم يذكر أيضاً أن غندارس كانت قرية كبيرة جداً تابعة لأنطاكية ، مقدماً مثلاً محدداً عن كيفية ابتلاع مقاطعة المدينة لما كان من قبل جماعةً مستقلة . ويجب أن نذكر أن غندارس كانت أسقفية في النصف الأول من القرن الرابع ثم لم تعد كذلك من بعد ، وهذا قد يدلُّ على أنها احتفظت باستقلالها السياسي حتى حوالي العام ٣٥٠ بعد الميلاد؛ ولكن ليس من الضروري أن يكون ذلك كذلك ، إذ القرى الكبيرة قد يكون لها أحياناً أساقفتها من غير أن تكون مستقلةً سياسياً . ويقدم سوزومينوس (Sozomenus) مثلاً آخر على الاحتواء ، ولكنه مثارُ شكٍّ أكبر ، إذ يقول إن أولون (Aulon) كانت منطقة تابعة لمقاطعة أفامية ، فإذا كانت أولون ، كما يبدو محتملاً ، تعني وادي الأرنت إلى الشمال من أفامية أي الغاب الحديثة ، وإذا كان الغابينيون في قائمة بليني تعني سكان الغاب ، فمعنى ذلك أن أفامية كانت قد احتوت

الغابيينين . وهناك نقش من القرن السادس يذكر أن تاروتيا (Tarutia) إنما هي من قرى مقاطعة أفامية ، فيقدم مثلاً آخر مشكوكاً فيه على الاحتواء . وإذا كنت على صواب حين صححت تارديتنسس وجعلتها تاروتينسس ، فذلك يعني أن أفامية ابتلعت واحدةً أخرى من الجماعات التي تحتويها قائمة بليني⁽⁵⁵⁾ .

والآن لا بد أن أعود إلى متابعة تاريخ سورية الجنوبية ، من النقطة التي تركته عندها : خلال السنوات التي تلت ترتيبات بومبي وإكاملات غابيينوس وتعديلاته على ترتيبات بومبي ، كان أهم تغير هو الانبعاث التدريجي للمملكة اليهودية ، فقد أعيدت إلى البيت الملكي اليهودي ثرواته بقدرة أنتباتر وزير هيركانوس ، إذ استطاع أن يكسب إيثار قيصر سيد العالم الروماني حين أرسل إليه مساعدة عاجلة في لحظة حرجة ، أعني الحروب الألكسندرائية ، فكافأه قيصر على خدماته سنة سبع وأربعين قبل الميلاد بأن أعاد إلى هيركانوس سلطته الدنيوية فجعله حاكم ولاية (ethnarch) واعترف رسمياً لأنتباتر بمنصب وكيل الأعمال ، فله حقاً كان مديناً بالجميل ، أي أنه عملياً جعله وصياً على الولاية ، وفي الوقت نفسه ردّ قيصر مدينة يافا إلى تلك الولاية⁽⁵⁶⁾ .

إن قصة ارتقاء هيرود إلى السلطة مشهورة معروفة لا حاجة بي إلى إعادتها هنا ، وموجز القول أن أنطونيوس جعله ملكاً سنة أربعين قبل الميلاد ، ولعله منحه بالإضافة إلى الولاية التي كان يحكمها هيركانوس المدينتين الأيدوميتين : مريسة وأدوره ، ومدن جبعا (جمع) وبيننا وأسدود وغزة على الساحل ، وقد حاولت كليوبطرا جهدها أن تطرده من مملكته ، ولم تنجح إلا في الحصول منه على مقاطعة أريحا ، وعلى مدينتي يافا وغزة الساحليتين فيما يظهر ، أما هو فقد نجح في تحويل ولائه إلى أغسطس بعد معركة

اكتيوم ولم يتأثر وجوده في مملكته وحسب، بل استرد أيضاً المساحات التي كانت وُهِبَتْ إلى كليوبطرة، وتسلم مدن اثثيدون وقلعة استراتو والسامرة وجدر وهبوس فوق ذلك كله (57).

وفي سنة أربع وعشرين قبل الميلاد تلقى هيروود زيادة جديدة إلى أملاكه، أعني مقاطعات البنية والطراخونية والخورانية، وكانت تلك المقاطعات حتى ذلك الحين تحت حكم من اسمه زنودورس الذي كان بحسب رواية يوسيفوس «قد استأجر بيت الليسانين». وهذه الجملة الغريبة قد تُفسَّرُ على النحو الآتي: توفي بطلميس ولد منايوس [معن] سنة أربعين قبل الميلاد وترك إمارته لابنه ليسانياس (Lysanias)، ولكنه لم يتمتع بالولاية إلا لأجل قصير إذ استطاعت كليوبطرة التي كانت تشهى احتياز ممتلكاته أن تقع أنطونيو سنة خمس وثلاثين قبل الميلاد بقتله وإعطاء أملاكه لها، ولكنها لم تُدر تلك الأملاك مباشرة وإنما أجزتها مثلما فعلت بشق الأراضى التي أعطها إياها أنطونيو ارتعاً من مملكتي هيروود وحارثة. وكان المستأجر هو زنودورس ولعله أحد أفراد البيت الطورى الملكى. فلما سقط أنطونيو ثبتته أكتافيان في ممتلكاته فأصدر عملةً عليها من جهة رأس أكتافيان، وعليها رأسه هو من الجهة الأخرى، ومعهما هذا الشعار «زنودورس الحاكم (tetrarch) والكاهن الأعلى» وهذان اللقبان هما ما كان يتلقب به سلفاه بطلميس وليسانياس، ولعلهما يدلان على أنه تولى الحكم في مملكتهما نفسها، ولقب الكاهن الأعلى يعني ضمناً أنه كان - على نحو قاطع - يحكم هليوبولس [بعلبك] ولكنه كشف عن ضعف في الكفاية، إذ كمل دخله المشروع بعمولة يتقاضاها على ما تسرقه الرعايا، مشجعاً لهم على ارتكاب أعمال شريرة. وبعد سنوات عدة وجد أهل دمشق، وكانوا هم في

رأس ضحاياه، من يُصْغِي لمظالمهم أخيراً، فأخِذَتْ منه المقاطعات الثلاث وسلِّمَتْ إلى هيرود⁽⁵⁸⁾.

وقد نشر هيرود السلم في المناطق التي منحت له بنشاطٍ فذَّ، ومن ثم مُنِحَ بَقِيَّةَ أملاكِ زنودورس بعد أربع سنوات، حين توفي زنودورس سنة عشرين قبل الميلاد، وكانت تلك الأملاك تتألف من ألائه (Ulatha) [الحولة] وبانياس والجولانية. وهذا الخبر الذي يورده يوسيفوس يدلُّ على أن زنودورس كان قد خسِر في الفترة الواقعة بين التاريخين جميع ممتلكاته الشمالية. وبعد وقت قصير غرس أغسطس مستعمرةً رومانية في بيروت وعيَّن لها مقاطعةً كبيرة تشمل لبنان إلى مِسياس حتى منبع نهر الأرنط، وبذلك تشمل هليوبولس. ومن بعد، أي في حكم طيباريوس، نجد أن دمشق وصيدا قد تلقَّتا زيادات واسعة من الأرض فأصبحتا بذلك متماستي الحدود، وكذلك نجد أن صور في دور متأخر كانت تملك مناطق واسعة تمتدُّ في الداخل حتى أعالي مياه الأردن، هذا يردُّ أولاً عند يوسيفوس في إسهاب مع إشارة إلى الثورة الكبيرة ولكنه أيضاً يفهم ضمناً من قصة الانجيل عن رحلة سيدنا عيسى في تخوم صور وصيدا. وهكذا خُصِّصَتْ أجزاء كبيرة من الامارة البيطورية للمدن المجاورة أي المستعمرة بيروت ودمشق وصيدا وصور، وأجزاء كبيرة لهيرود، ويبدو أن ما بقي منها قد منح لبعض الحكام من أبناء الأسر الحاكمة، فنجد في أبيلين (Abilene) وهي شقة في شرقي لبنان الشرقي رجلاً باسم ليسانياس يحكم حوالي سنة ثلاثين قبل الميلاد، وفي مِسياس الجنوبية كانت هناك في الأيام الأخيرة مملكة خلقيس، ولكن لا شيء يعرف عن تاريخها قبل أن منحت لهيرود أخي أغريبا الأول⁽⁵⁹⁾.

ولما توفي هيرود في العام الرابع قبل الميلاد قُسمت مملكته

بين أولاده الثلاثة ، فأخذ أرخيلائوس أكبرهم السامرية بما في ذلك مدينة السامرة نفسها التي كان هيرود قد أعاد تأسيسها باسم سبسطة ، واليهودية وايدوميا مع يافا وقلعة استراتو على الساحل ، وهذه الأخيرة أعاد هيرود تأسيسها وسماها قيصرية (قيسارية) ؛ ونال أنتيباس : الجليل ، وبيرايا ، وأصاب فيليب ولايات البيطوريين . وضمت غزة وجدر وهبوس إلى سورية ، وتركت بينا وأسدود إلى سالومه أخت هيرود التي أوصت بهما على فراش الموت إلى ليثيا زوجة أغسطس . وقد عزل أرخيلائوس في العام السادس بعد الميلاد فضمت حصته وأصبحت «ولاية رومانية» ، وتوفي فيليب سنة أربع وثلاثين بعد الميلاد وضمت ولايته إلى طيارايوس ، وفي عام سبعة وثلاثين منحها غايوس إلى أغريبا ، وهذا الأخير حصل على حصّة أنتيباس حين عزل . وفي العام التالي قام قلوديوس الذي أعانه أغريبا على اعتلاء العرش بمنح أغريبا كل مملكة هيرود وأضاف إليها أبلين وكانت تحت حكم ليسانياس . غير أن إحياء مملكة هيرود كان قصير الأجل ، إذ توفي أغريبا سنة أربع وأربعين ، وجرى ضمّ المملكة كلها ، مع إغفال أغريبا الثاني ابن أغريبا الأول ، إلا أنه منح في عام خمسين مملكة خلقيس ، خالفاً بذلك عمه هيرود الذي كان قد تسلّم تلك المملكة سنة إحدى وأربعين . ثم قام أغريبا الثاني بمبادلة هذه المملكة الصغيرة سنة ثلاث وخمسين لقاء مملكة أوسع تشمل المنطقة التي كان يحكمها فيليب ، وولاية عرقة التي كانت دون حاكم بعد وفاة صاحبها سهيمس [سحيم] ، وفيما بعد تسلّم بالإضافة إلى كل ذلك مقاطعتين صغيرتين في الجليل هما طبرية وطارخيائي [مجدل] ومقاطعتين صغيرتين في بيرايا هما جولياس وأبيلا . ولعل مملكته القديمة في خلقيس قد منحت لأرسطوبولس ولد هيرود صاحب

خلقيس، إذ يُذكر أنه كان ملك خلقيديقه سنة اثنتين وسبعين بعد الميلاد، وربما كان من الأرجح أن المقصود هنا خلقيس الشمالية. وعاش أغريبا الثاني حتى حوالى سنة ثلاث وتسعين، فُضِّمَت مملكته هذه المرة دون رجعة⁽⁶⁰⁾.

وعلينا الآن أن نلتفت إلى الإدارة الداخلية في هذه المقاطعات وأن نتعرف إلى مصيرها بعد ضمِّها، وبهذا الصدد يمكننا إغفال غزة وجدر وهبوس، فهذه المدن إنما ربطت إلى المملكة وهيروُد حيًّا، ولكنها لم تُطَوَّعَ للنظام الإداري العام لتلك المملكة، أما غزة فكانت خاضعة لحاكم إيدوميا، واشتكى أهل جدر بمرارة إلى أغسطس من تدخل هيروُد في استقلالهم الذاتي، ولكن شكوى الجدريين التي لم يُعْرَها أغسطس اهتماماً تدلُّ هي نفسها على أن المدينة كانت تتمتع بحكومة محلية ذاتية. وغير هيروُد تسمية أنثيدون فجعلها أغريباس، ولكن الاسم بطل استعماله في القرن الثالث، وتحتاج المدينتان السامرة وقلعة استراتو إلى معالجة أوفى لأن هيروُد هو الذي أعاد تأسيسهما في واقع الأمر، وبقيتا موصولتين بولاية (إثنارخية) أرخيلائوس وبولاية اليهودية التابعة للرومان: أما السامرة فيبدو أنها كانت قد تضاءلت كثيراً أو أن إحياءها كان ناقصاً حين تسلَّمها هيروُد، فلم يكتفِ بإعادة بنائها بل أضاف ستة آلاف مواطن إلى سكانها وأقطعهم أراضي ممتازة، وغيرَ بنيتها. وما يزال اسم سبسطة الذي أسبغه عليها باقياً حتى اليوم. وأما السكان الجدد فكان قسم منهم من جنود هيروُد المستأجرين وكان قسم من الريف المجاور. وكانت المدينة وثنية خالصة، بل إن هيروُد نفسه بنى فيها هيكلًا لأغسطس، وكانت عملتها وثنية، كما كانت هي نفسها عنيقة العداة لليهود حتى إن كتبية السبسطيين التي جُنِّدَ أفرادها منها كانوا حين

سحقت الفرصة متطرفين في حماسهم لقتال اليهود. وأما قلعة استراتو فقد بنى هيرود فيها ميناء اصطناعياً عظيماً، والاسم الذي منحه للمدينة - أي قيصرية - [قيصرية] قد بقي أيضاً، ولكن ليس لدينا أي شاهد على أنه أضاف إلى سكانها، وكانت بطبيعة الحال مدينة وثنية أيضاً، وقد قدّم اليهود من قاطنيها التماساً في حكم نيرون ليكون لهم حصّة في حكم المدينة على أساس أن هيرود مؤسسها كان يهودياً، ولكن نيرون أيد ردّ «اليونان» من سكانها على هذه الدعوى، إذ قالوا: لو أن هيرود كان يهدف إلى إعطائها لليهود لما بنى فيها هياكل ونصب تماثيل. وقد احتفظت هاتان المدينتان بطبيعة الحال بالاستقلال المحلي بعد إعادة تأسيسهما كما كانت حالهما قبل ذلك (61).

أما بقية المنطقة التي كانت تحكمها الأسرة الهيرودية فيمكن قسمتها قسمة ملائمة في نصفين: مملكة هيرود الأصلية، والمقاطعات التي كانت لليطوريين. وتتألف مملكة هيرود الأصلية من الجليل والسامرة واليهودية مع ايدوميا والشريط الساحلي بين يافا وأسدود ومع بيرايا، وقد نظمت المملكة على أساس بيروقراطي لعل أصوله ترجع في تاريخها إلى الاحتلال البطلمي، فقد قسمت المملكة في ولايات صغيرة (طوبارخيات) وهذا المصطلح (طوبارخيات) من المصطلحات الرسمية البطلمية - وقسمت الولايات الصغيرة في قرى، لكل قرية كاتب يعينه الملك كما كانت الحال في مصر. وصاحب الطوبارخية [الولاية الصغيرة] كما هو حال صاحب الولاية (Nome) بمصر يحمل لقب «حاكم» (Strategus)، وقد استمر هذا النظام خلال الفترة السلوقية، فمنح يونانان، كما لا بد أن نذكر، الطوبارخيات الأربع: اللد وأفائريما (Aphaerima) [الطيبة] ورامتين

(Ramathein) (رنتيس) وأقارون (Accaron) (عاقر) منحها له الكسندر بالاس ، وظلت قائمة تحت حكم المكابيين . ويذكر مؤلف سفر المكابيين الأول الذي كتب في بداية القرن الأول طوبارخية هيرودية باسم أقرباتين [عقربة]^(١) ، كما أن بطلميوس الذي قتل شمعون كان حاكم أريحا ، وكانت كذلك طوبارخية هيرودية . وبمرور الزمن تغيرت تفصيلات ذلك النظام بطبيعة الحال ، فلم يبق من الطوبارخيات السلوقية الأربع المعروفة دون تغير حتى أيام هيرود إلا واحدة هي اللد . فامحت معالم عاقر كلية فيما يبدو ، وحلّت جفنة وثمانة [خربة تبنة] محل أفايرما [الطيبة] ورامتين [رنتيس] في الفترة الحشمونية ، وفي حكم هيركانوس آخر المكابيين تعد جفنة وثمانة ومعهما اللد وعمواس مراكز إدارية ، وهذه الأربع جميعاً أصبحت طوبارخيات تحت حكم هيرود⁽⁶²⁾ .

ولدينا قائمتان من الطوبارخيات التي كانت في اليهودية نجدهما عند يوسيفوس وبليني ، وهما مستقلتان إحداهما عن الأخرى ، كما تدلّ الاختلافات الطفيفة بينهما ، ولكنهما في الأساس متوافقتان . والطوبارخيات المشتركة بين القائمتين هي القدس ، وتسمى أريئة (Oreine) « طوبارخية الجبل » عند بليني وفي إنجيل لوقا ، وعقربته وثمانة وجفنة وأريحا واللد وعمواس وبلا (ويسمى كل من بليني ، ويوسيفوس في إشارة عارضة ، بيت لبثافا) وهيروديوم [الفريديس] . ولا يذكر بليني طوبارخيتين في أقصى الجنوب ذكرهما يوسيفوس وهما إيدوميا وعين جدي (Engaddi) وربما كان ذلك لأنه لا يحسب إيدوميا جزءاً من اليهودية كما أن يوسيفوس لا يعدّ الساحل جزءاً من

(١) سفر المكابيين الأول (٣:٥) وكان يهوذا يحارب بني عيسو في أدوم عند «أقربتين» .

اليهودية، بينما بليني من الناحية الأخرى يذكر الطوبارخية اليافاوية، وحين يروي يوسيفوس وصية سالومه بامارتها إلى ليثيا يسمى يينا طوبارخية، ولا بد أن نلاحظ أنه كان ما يزال يحكمها « وكيل » روماني حين انتقلت من يدي سالومه إلى البيت الإمبراطوري. ولعلّ اسدود كانت أيضاً طوبارخية، وهي شأنها شأن يمنيا (بيننا) قد أعطاها هيروود إلى سالومه، ولم تصدر نقداً. أما المدن الساحلية الثلاث التي هوّدها المكابيون تهويداً تاماً فقد خسرت منزلة المدينة الكبيرة، تلك المنزلة التي كان بومبي قد منحها لها، وانحدرت إلى مستوى عواصم إدارية في المقاطعات. كذلك يبدو أن مريسة التي أعاد إنشائها بومبي وأعاد بناءها غابينيوس قد أمّحت معالمها فلم يعد يُسمَعُ بها، وأدمجت في طوبارخية بيت لبثافين⁽⁶³⁾. (Bethleptaphene).

ولعل بيرايا اشتملت على أربع طوبارخيات، اثنتان منها وهما جولياس وأبيلا ذكرهما يوسيفوس وقال إن نيرون منحهما لأغريبا الثاني، وهو يذكر أيضاً أن جولياس كان فيها أربع عشرة قرية. وكان الجانب الشرقي من وادي الأردن ما يزال في القرن السادس بعد الميلاد مقسماً في ثلاث « مناطق » هي أمائس [تل عمّتا] وجدر وليقياس [تل الرامة]، وليس ثمة من شاهد يثبت أن هذه « المناطق » كانت هي الطوبارخيات الهيرودية نفسها. فأما ليقياس فهي جولياس عينها، ذلك أن أنتيباس أصلاً أعاد تأسيس بيتارمفا باسم ليقياس تكريماً لليثيا زوجة أغسطس، ومن بعدُ غير اسمها إلى جولياس حين قامت الجماعة الجوليانية بتبني ليثيا، وظلّ اسم جولياس هو المستعمل رسمياً خلال القرن الأول حتى عاد اسم ليقياس فحلّ محلّه. ويذكر يوسيفوس أن جدر عاصمة بيرايا، وإذن فلعلها كانت عاصمة طوبارخية خاصة بها أيضاً،

وأخيراً يروي يوسيفوس أن الثائرين خلال الاضطرابات التي أعقبت موت هيرودس خربوا المباني الحكومية في أماتس وبيتارامفا. وهذا يدل على أن المدينتين كانتا مركزين إداريين في حكم هيرودس. وأما الطوبارخية الرابعة، طوبارخية أبيلا، فلعلها كانت تضمّ امتداد بيرايا شرق البحر الميت. ويبدو أن يوسيفوس يشير إلى هذه المقاطعة باسم الحشبنونية (Esbonitis) ولما كانت إسبوس [حسبان] في مملكة الأنباط، فلا بد أن تكون هذه التسمية من بقايا المصطلحات البطلمية، وتشير إلى ذلك الجزء من المقاطعة الحشبنونية البطلمية التي كانت ضمن المملكة الهيرودية⁽⁶⁴⁾.

وأما بالنسبة للسامرية والجليل فإن معلوماتنا أقلُّ اكتمالاً، فنحن لا نعرف في السامرية إلا طوبارخية واحدة هي نربتن (Narbatene) إلى الشرق من قيسارية، ونعرف في الجليل اثنتين هما طبرية وطاريخيائي (Taricheae) [مجدل] اللتان أعطاهما نيرون لأغريبا الثاني. أما صفورية التي كانت عاصمة الجليل قبل تأسيس طبرية ثم عادت عاصمة له بعد أن فصلت طبرية عن الجليل، فلعلها كانت عاصمة طوبارخية ثالثة. وحين يذكر يوسيفوس صفورية وطبرية وطاريخيائي يسميها مدن الجليل الأدنى، في مقابل قرى كثيرة أخرى، ولعله يعني بلفظة «مدن» عواصم طوبارخية لأن طاريخيائي لم تكن أبداً مدينةً بالمعنى الدقيق، وأما في الجليل الأعلى فلا نعرف أية طوبارخيات هنالك⁽⁶⁵⁾.

لقد طار لهيرودس الكبير صيتٌ بأنه كان مؤسساً عظيماً للمدن، وهذا هو بالتأكيد الانطباع الذي كان يرغبُ في أن يُحدِثَهُ، فقد كان طموحه أن يبرز لدى الرأي العام، وعلى الأقل في العالم

الخارجي، في صورة ملكٍ مستنيرٍ محبٍّ للهلينية، ولكي يخلق تلك الصورة الخادعة قام بتنفيذ «دعاية» قوية اتخذت شكلين: أحدهما إغداقُ المنح السخية على مدنٍ يونانية في الخارج، وثانيها تأسيسُ مدنٍ في ممتلكاته على مستوى غاية في الأبهة والفخامة. واهتم اهتماماً بالغاً بأن يكون تدخلُ هذه المنشآت المذهلة على أقلِّ درجة ممكنة في نظام الإدارة ذي المركزية البالغة، السائد في مملكته. ولم يكن عمله في أشهر مؤسستين اقترننا باسمه، وهما بسيطة وقيسارية، سوى إعادة تأسيس على مستوى أعظم مما تمثله المدن القائمة، وبالمثل كانت أغريباس أيضاً إعادة تأسيس لأنثيدون. وأحياناً يذكر أن جيبعا (Gabae) من تأسيس هيرود، ولكن الحقُّ أنها كانت قائمة منذ سنة إحدى وستين قبل الميلاد، كما يدل على ذلك التأريخُ الذي اعتمده، وكلُّ ما عمله هيرود هو أنه عزَّزها بسكانٍ جدد استخلصهم من فرسانه المستأجرين. أما أنتيباتريس [رأس العين] التي بناها هيرود إحياءً لذكرى أبيه في سهل كفرسابا فلعلها حلَّت محلَّ أرثوزا، وكان سكانها وثنيين إذ لم تكن المدينة وحسب منحازةً إلى الرومان في الحرب اليهودية، بل إن سكانها لم يذهبوا إلى القدس كما فعل أهل اللد للاحتفال بعيد المظالِّ (Tabernacles) حين قام قسطيوس غالس (Cestius Gallus) باحتلال القدس. والأخريات مما يُسمَّى مدن هيرود لم تكن مُدناً بالمرَّة فلم تكن هيروديوم [الفريديس] سوى قلعة ملكية وعاصمة لطوبارخية، ولم تكن فصائلس [خربة فصايل] إلا قرية في طوبارخية أريحا، وفي القرن السادس كان وادي الأردن مقسماً في «مناطق» ولم تكن فيه مدن (66).

هذه المؤسسات التي أنشأها هيرود لم تُحدِثْ أيَّ تعديلٍ يذكر في النظام الإداري بمملكته، قد تكون أضيفت إلى بسيطة

وجبعا أجزاء من مقاطعات، ولكن ليس ثمة شاهدٌ يدلُّ على أن الحصص التي تسلمها من أسكنهم هيرود كانت مضافة إلى مقاطعة المدينة. ومن المفترض أن طوبارخية واحدة قد ألغيت لكي تصبح جزءاً من مقاطعة أنتياتريس، ولكن حتى هذا غير مؤكد إذ ان بعض المدن التي أسستها أسرة هيرود لم تكن تملك مقاطعات. وإذا كان هيرود نفسه هو الذي طمس مريسة وأدوره، وأنزل مرتبة يافا وبيننا وأسودود إلى مستوى عواصم طوبارخيات، فإن النزعة العامة في سياسته كانت إنقاص الاستقلال المحلي لا زيادته، ولكن حملة هيرود الاعلانية نجحت إلى حد بعيد في طمس الحقائق.

وتمشى أبناء هيرود على سياسة أبيهم نفسها، فلم ينشئ أرخيلائوس في حكمه القصير إلا منشأة واحدة هي أرخيليس (Archelais) [خربة العوجا التحتا] في وادي الأردن، وكانت قرية، ويصيب يوسيفوس حين يدعوها كذلك. وأما أنتيياس فقد أقام عدة منشآت منها ليقياس التي سميت من بعد جولياس في بيرايا، ولم تكن مدينة بالمعنى الصحيح وهي بيتارامفا التي بقيت محض عاصمة طوبارخية على الرغم من اسمها الجديد. وكانت ليقياس في القرن السادس ما تزال «منطقة». ومن تلك المنشآت أيضاً طبرية في الجليل وكانت مؤسسة جديدة ومدينة حقاً. وقد أُرخت عملتها بتاريخ تأسيسها، وأصبح أغريبا الأول فيها هو «صاحب السوق [المحتسب]» في شبابه الخاوي. ويشير يوسيفوس أيضاً إلى مجلسها الذي كان يضم ستمائة وإلى هيئة المحكمين العشرة (Decaproti) فيها وإلى أرخونها [رئيسها]، وكان سكانها حسبما يذكر يوسيفوس خليطاً من الرعاع، معظمهم من أهل الجليل هُجروا إليها من الريف المحيط قسراً، وآخرون مهاجرون فقراء من الخارج وفيهم من كانت حرّيته موضع شك.

أما الأرستقراطية فكانت من الموظفين الملكيين . وقد وفرت الأراضي والبيوت للجميع ، وقُرنت المواطنة فيها بامتيازات كثيرة ، وكان الجمهور الأعظم من السكان بما فيهم الطبقة الحاكمة يهوداً ، ويبدو أن الأقلية اليونانية كانت تنتمي إلى الطبقة الدنيا من السكان . والأرجح أن أنتيباس منح صفورية مرتبة مدينة ، إذ يذكر يوسيفوس أن أنتيباس سورها وأطلق عليها اسم أوتوقراطوريس (Autocratoris) ، ولكن هذه التسمية سرعان ما زالت . ولا ريب في أن صفورية كانت مدينة في حكم نيرون لأنها عندئذ أصدرت نقداً باسم «ايرينوبولس النيرونية» (Neronias Irenopolis) وقد كان سكانها يهوداً بالتأكيد وإن انحازوا إلى الرومان أثناء الحرب اليهودية . وقد رجا يوسيفوس أهل الجليل الإبقاء على الصفوريين على الرغم من عصيانهم ، وكانت شفاعته على أساس أن الفريقين من عرق واحد . ومن الضروري أن ننبه إلى أن هذه المنشآت لم تُحدث أي تغيير للبنية الإدارية في الجليل . ويذكر يوسيفوس صراحةً أن طبرية ومعها طوبارخيتها أعطاهما نيرون لأغريبا الثاني ، أي أن المدينة كانت ذات استقلالٍ داخلي محلي وحسب ، وكان الريف المحيط بها يحكمه موظفون ملكيون يقيمون فيها . وبهذا الصدد يعدّ خطاب يوسطس^(١) إلى أهل طبرية طريفاً ، فهو يدلُّ على أن طبرية و صفورية كانتا تقدّران أن منزلتهما - من حيث هما مدينتان - أقلّ بكثير من منزلتهما من حيث أنهما مركزان لإدارة بيروقراطية . وقد عبّر أهل طبرية عن تحويلهم إلى مملكة أغريبا

(١) يوسطس (Justus) يهودي من طبرية صيغ بالهلينية ، كان خصماً ليوسيفوس حين كان هذا الثاني حاكماً للجليل . هرب إلى أغريبا الثاني فأجاره ، ونفى عنه تهمة الثورة وعينه أمين سر له ثم طرده بسبب التزوير وبعد وفاة أغريبا نشر تاريخاً للحرب ، يتقده يوسيفوس بشدة في ترجمته الذاتية .

الثاني بامتعاض شديد، لا لأنهم بذلك أصبحوا رعايا لملك بينما بقي أهل صفورية أحراراً، بل لأن صندوق المال الملكي ومكاتب الدولة في الجليل قد نقلت جميعاً إلى صفورية⁽⁶⁷⁾.

إذن فإن الأسرة الهيرودية، على الرغم من كثرة المدن التي أنشأتها لم تحاول عملياً أن تفعل شيئاً لتعديل النظام الإداري المركزي في المملكة، وحين جرى ضمُّ المملكة لم تُجرِ الحكومة الرومانية أيَّ تغيير في البداية، فخلفَ الملك «وكيلٌ ماليٌّ» وظلَّ نظام الطوبارخيات قائماً دون تغيير حسبما يدلُّ ما يذكره يوسيفوس عن الجليل والسامرية واليهودية وبيرايا، حتى قيام الحرب اليهودية؛ وعند انتهاء الحرب قرر قسباسيان، كما يقول يوسيفوس، أن لا ينشئ مدناً في اليهودية، وهذا القول صحيحٌ تماماً، نعم أسس قسباسيان مدينتين، ولكنهما لم تكونا في اليهودية تحديداً، فقد قام قسباسيان بإعادة يافا مدينةً على الساحل بعد أن خربها الجيش الروماني خلال الحرب مرتين، فإن لم يكن قسباسيان فأحد الأباطرة الفلاقيين، كما يشهد بذلك لقبها «فلاقيا» الذي يظهر على عملة أصدرتها في القرن الثالث، وفي السامرية أسست مدينة جديدة سميت فلاقيا نيابولس في موقع قرية مبرثة (Mabartha) [نابلس من بعد] قريباً من معبد شكيم السامري، وتحملُ عملتها تاريخ تأسيسها أي سنة إحدى وسبعين - اثنتين وسبعين بعد الميلاد. ويبدو أن سكانها كانوا سامريين لأن النماذج النقدية المبكرة تتحاشى الإيحاءات الوثنية. وقد كانت نيابولس في القرن الرابع على أية حال تمتلك مقاطعةً واسعة تمتد في اتجاه سقيثوبولس، ولعل الأمر كان كذلك منذ تأسيسها، وهذه الحقيقة تبين أن مقاطعة سبسطة كانت محدودة جداً من الجهتين الجنوبية والشرقية، إذ لا نظنُّ أن قسباسيان كان يسمحُ لنفسه أن يأخذ أرضاً من المدينة الملكية سبسطة ليمنحها لمنشأته الجديدة. كذلك

غرس فسباسيان مستوطنةً صغيرةً في قرية عمواس قرب القدس أسكنها المحاربين القدماء، وهذه المستوطنة لم تُعطَ منزلةً مدنيّةً أو مستعمرة بل ظلت قريةً وحسب. وغرس أيضاً مستعمرة رومانية في قيسارية سرعان ما حصلت على حقّ الاعفاء من الضرائب وإن لم تنل الإمتيازات الايطالية (ius italicum)، فقد ألغى فسباسيان ضريبة الرؤوس عنها (Tributum Capitis)، كما أعفاها تيطس من ضريبة الأرض أيضاً (Tributum soli). ومن الممكن أن يكون فسباسيان، إن كان حقاً قد جلب مستوطنين إلى قيسارية ولم يكتفِ برفع منزلة المدينة، قد أضاف إلى مقاطعتها جزءاً من السامرة لكي يوفر أراضي لأولئك المستوطنين، وهذا قد يعلل سببَ اختفاء طوبارخية نربتين بين سبسطة وقيسارية⁽⁶⁸⁾.

ولم تؤسس أية مدن أخرى حتى خامرت هدریان فكرةً إحياءِ القدس، وهذا هو الذي أثار الحربَ اليهوديةَ الأخيرة، وتدل الروايات اليسيرة التي لدينا عنها أنها كانت فيما يبدو أشدَّ مرارةً وشراسةً من الحرب التي اشتعلت عام ٦٩ - ٧١ بعد الميلاد، وأنها تمخضت عن إفقار اليهودية والاستئصال الفعليّ لسكانها اليهود. وحين خمدت بدأ هدریان خطته فبنى في موقع القدس مستعمرةً رومانية عرفت باسم إيليا كابتولينا وكانت مثل قيسارية معفاةً من الضرائب، وكانت المدينة الجديدة وثنية كليّةً، وسكانها مستوطنين أجنب، وحرّم على اليهود أن يدخلوها تحريماً صارماً، وزوّدها هدریان بعدةً هياكل، وعلى عملتها قد نُقِشتْ شعارات وثنية عديدة. ويبدو أن منطقتها كانت واسعة جداً. وفي القرن الرابع كانت قرى على بعد عدة أميال إلى الشمال والغرب والجنوب تُعدّ تابعةً لها، وقد نستنتج أنها لم تخصص لها أريته (Oreine) وحدها بل خصّصت لها أيضاً جفنةً وهيروديوم أيضاً⁽⁶⁹⁾.

ولا تنسب إلى هدریان أية مؤسسات أخرى، ولكن في أثناء حكمه حدث تغيير لافت للنظر في طبيعة ثلاث من المدن القائمة وهي نابلس وصفورية وطبرية، فقد كانت المدينتان الثانية والثالثة يهوديتين في أيام الحرب اليهودية الأولى، كما كانت نابلس فيما يبدو مدينة سامرية لدى تأسيسها، وعملة هذه المدن تدلُّ على أنها استمرت كذلك حتى عهد هدریان، والحق أن عملتها لا تنسجم والشريعة الموسوية، فهي تحمل صورة الملك، والنقوشُ عليها تحتوي تصوراتٍ لا لأشياء غير ذات حياةٍ وحسب، مثل النخيل والمراسي والسنايل والحلى ذات الأشكال القرنية وما شاكلها، بل تحمل أيضاً أشكالاً رمزية مثل الهيجيا (Hygieia) [ربة الصحة عند اليونان]، ومن الملحوظ أنها مع ذلك تتجنب النقوش الوثنية تماماً، وربما كان الذين أصدروها في الحقيقة يهوداً يؤوِّلون الشريعة الموسوية بروحٍ متحررة، ونحن نعلم أن اليهود لم يكونوا في الحق متزمتين في الأخذ بالوصية الثانية، هذا مع العلم أنهم أفادوا فائدةً سياسية جُلِّي من تدنيس التراب اليهودي بأعلام الكتائب العسكرية، وهناك كُنُسٌ عديدة في الجليل من القرنين الثاني والثالث مزينةً بمنقوشات من الصقور والأسود وغيرها من ذوات الحياة. ففي عهد هدریان أو بعده تظهرُ على عملة جميع تلك المدن نقوشٌ وثنية. وأثناء حكم هدریان سَكَّت طبرية عملة تحمل صورة معبدٍ فيه رَسْمُ زيوس، ولعل ذلك المعبد هو الذي يسميه ألبانيوس «الهادرياني»، ويذكر أنه قائم في المدينة. ولم تصدر صفورية عملة أيام هدریان ولكنها بدأت في حكم خلفه تصدر عملةً تحت اسم جديد هو ديوقيسارية مع نقش هيكل المثلث الكابتولي. كذلك نابلس لم تصدر عملةً أيام هدریان، ولكنها بدأت في حكم أنطونيوس بيوس نموذجاً جديداً يظهر فيه جبل

جرزيم وقد كُتِلَ بمعبدٍ وثني، وهذا افتراضاً هو معبد زيوس هايسستس الذي وجد البطريرك فوتيوس إلماعاتٍ إليه. هذه الحقائق توحى بأن هديران حرَمَ الأرستقراطية اليهودية والسامرية التي كانت تحكم حتى عهدئذ تلك المدن الثلاث من حقوقها المشروعة وعهد بحكوماتها إلى وثنيين، سواء أكانوا السكان الوثنيين الأصليين أو مستوطنين جددًا، فالحسم في هذه المسألة متعذر، ولعله أن يكون قد تمَّ في هذه المناسبة من التغيير إعطاء كلٍّ من طبرية وديوقيسارية حقَّ السلطان القضائي في مقاطعتيهما، وذلك ما نجده في أيديهما من بعد، وكانت مقاطعتاهما في القرن الرابع تشمل فيما يبدو القسم الأعظم من الجليل الأدنى. ومن المستطرف أن نعلم أن محاولة هديران إسباغ الوثنية على الجليل قد أخفقت في النهاية، فقد بقي الجليل معقل الديانة اليهودية بعد أن تحولت ولاية اليهودية نفسها إلى النصرانية. وفي القرن الرابع كان اليهود يسيطرون سيطرة كاملة على طبرية وديوقيسارية حتى لم يكن يُسمَحُ لأيِّ وثني أو سامري أو مسيحي أن يَطأ أراضيها، وبصعوبة بالغة استطاع يهوديٌّ متنصِّر اسمه يوسف أن ينجح في بناء كنيسة مسيحية في كلٍّ منهما هذا مع أنه كان مزوداً بسلطات خاصة من الامبراطور قسطنطين⁽⁷⁰⁾.

ومضى ساويرس بأمر التحضير المدني قُدماً، فأسس مدينتين اليوثروبولس (Eleutheropolis) على موقع قرية تدعى بيتوجبرا [بيت جبرين] وديوسبولس في موقع اللد، وكتلتاهما تؤرخ عملتها بعام ١٩٩ - ٢٠٠ بعد الميلاد أي عام تأسيسهما، وكتلتاهما لقبت بلقب رسمي هو لوقيا سبتيميا ساويريانا، وكتلتاهما كانت وثنية، إذا حكمنا عليهما بالنقوش على عملتيهما. وكانت مقاطعة ديوسبولس تشمل طوبارخية اللد ومعها طوبارخية ثمنة. ويذكر يوسابوس

ثلاث قرى في طوبارخية ثمنه خاضعةً لديوسبولس . وكان لاليوثروبولس مقاطعة واسعة تشمل طوبارخيتي عين جدي وبيت لپتافا، وفي الجهة الشمالية نجد قرى تابعة لاليوثروبولس قريبة من قرى إيليا، وفي الجانب الجنوبي كانت أرضها تمس حرارة (Gerara) [تل الشريعة] وهي العزبة الملكية [أراضي التاج] الواقعة إلى جنوبي غزة، ومن الممكن أن تكون بيروسابا [بئر السبع] قد خضعت في الأصل لاليوثروبولس، فمع أنها كانت في القرن السادس تنتمي إلى ولاية أخرى، استمرت تستعمل تقويم إليوثروبولس، وبالطبع كان جزء كبير من تلك المساحة الشاسعة صحراء، حتى إن أهمية المدينة لم تكن لتوازي ما توحى به مساحة الأرض التابعة لها. ورغم ذلك كله كانت مدينة مهمة جداً، فهي إحدى مدن فلسطين الخمس التي أفردها بالذكر أميانس مارقلينس (Ammianus Marcellenus) ^(١)، والأربع الأخرى هي نابلس وقيسارية وعسقلان وغزة. وقام سبتيموس ساويرس بمنح حقوق المستعمرة لسبسة، ولعله في هذه المناسبة أضيفت الطوبارخية العقرية، والتي كانت تتبع سبسة في القرن الرابع، إلى المقاطعة السبسية. وإضافة العقرية إلى سبسة أمر غريب لأنها كانت مفصولة عن المدينة بمقاطعة نابلس فصلاً تاماً، ويجب أن نفترض أن سبسة كانت تطوقها قيسارية وسقيثوبولس وأنتياتريس وديوسبولس ونابلس فلم يكن لدى ساويرس من خيار سوى أن يمنحها منطقة منفصلة ^(٧١).

(١) أميانس مارقلينوس: (ميلاده حوالي ٣٣٠ م). آخر المؤرخين الرومانيين الكبار، ولد بأنطاكية، وبعد فترة قضاها في الجندية كتب كتاباً باللاتينية عن السنوات ٩٦ - ٣٧٨ ذكّل به على تاريخ (Tacitus) وقد ضاعت الكتب الثلاثة عشرة الأولى منه، فأما الكتب ١٤ - ٣١ فتحوي سرداً قيماً للأحداث بين ٣٥٣ - ٣٧٨.

وفي حكم إيلاغابالس^(١) رُفِعَتْ عمواس إلى مرتبة مدينة ولقبت أنطونينيانا نيقوبولس، وكانت هذه المدينة وثنية، إذا حكمنا عليها بعملتها، وكانت مقاطعتها صغيرة تتألف من طوبارخية عمواس فقط، لأن الطوبارخيات المجاورة كانت جميعاً قد خصصت حينئذ لمدن أخرى. وقطع ديوقليان في التقدّم في تمدن البلاد مرحلة أخرى فأسس مدينة مكسميانو بولس [اللجون] عند كفر قطني، معسكر الفيلق [اللجيون] السادس، فيلق فرّاته، على الطرف الجنوبي من سهل جزريل [زرعين]، وآخر مدينة أسست فيما كان قبلاً مملكة هيرود هي هيلانوبولس (Helenopolis)، بنتها أم قسطنطين، هيلانة، وموقعها غير معروف، إلا أنها تقع في فلسطين الثانية البيزنطية، وإذن فلا بد أنها كانت في الجليل^(٧٢).

ويمكن إتمام هذا «المسح» الشامل لفلسطين بدراسة القوائم التي يوردها كل من هيروقلس وجورجيوس قبريوس، ومن المفيد أن ندرج في هذه الدراسة منطقة الساحل ومنطقة المدن العشر حيث لم يَجْرِ إلا تغيير يسير أثناء الامبراطورية الأولى. والحادثة الوحيدة التي تستحق التدوين ولم تذكر فيما تقدم هي قيام قلوديوس بإعمار بطولميس [عكا]. أما قائمة هيروقلس فإنها ناقصة كثيراً، إذ لا تحتوي عملياً أية بنود سوى بند المدن، وفي هذا البند نفسه حذف أيضاً. غير أن جورجوس يقدم رواية أتم وأوفى وهي تبدو شاملة صحيحة لولا فساد واحد في النص. فأما المدن العشر فبقيت على حالها دون تغيير، وفي القائمتين ذكر ليسان وفحل وجدر وهبوس وجرش وفيلادلفيا وديوم

(١) إيلاغابالس (٢١٨ - ٢٢٢) اسمه الأصلي بسيانوس، وأصله من حمص، كان فيها كاهناً للإله الشمس (إيلاغابالوس) بنى في رومة هيكلين لمعبوده، وكانت الشعائر فيهما مضحكة وفاضحة معاً.

وأبيلا وكابتولياس، ولا إقحام لأية بنود إضافية أخرى. وأما الساحل فحدثت فيه بعض التغييرات، كانت بطوليميس ودوره وقيسارية ويافا وعسقلان وغزة وأنثيدون ورفح، وهي المدن التي كانت تصدر نقداً أيام الامبراطورية الأولى، ما تزال قائمة. وتورد القائمتان بين قيسارية ويافا اسم صوزوسا [أرسوف] وهو الاسم المسيحي لمدينة أبولونيا، فهي تعود إلى الظهور في القرن السادس بعد أن كانت آخر مرة سمع عنها في زمن بومبي؛ أما ماذا حدث لها في الفترة بين التاريخين فغير معروف، إلا أنها لم تُصَدِّرْ نقداً، وهذا الاغفال أمر متميز بالنسبة لفلسطين حيث لم تبقى مدينة إلا وسكت نقداً. ولعلها ألحقت بمدينة أخرى، أو لعلها، وذلك أرجح، أنزلت إلى مرتبة طوبارخية كما حدث لجاراتها الجنوبية: يافا وبيننا وأسدود أيام هيرود، وأصبحت طوبارخية بينا بين يافا وعسقلان مدينة، وانقسمت طوبارخية أسدود في قسمين أسدود هينيس (Hippinus) وأسدود الساحل، وعلى مقربة من عسقلان كانت مدينة ديوقلتيانوبولس وقد حددت بأنها صريفيا [خربة الشراف] أو ميوما أو ميناء عسقلان التي رفعها ديوقلتيان إلى منزلة مدينة منفصلة. وفي أقصى الجنوب مدينتان جديدتان هما سيقامازن [سوق مازن] وبتيلبوس، ولا يعرف شيء عن أصل الأولى، وكانت أسقفية عام ٤٥١ بعد الميلاد، وأما الثانية فكانت ما تزال في أوائل القرن الخامس قرية تابعة لغزة كما يذكر سوزومينس، وهو أحد أبنائها. وقد أعطى قسطنطين مرتبة مدينة لغزة نفسها في غالبيتهم وثنيين، غير أن جوليان للسبب نفسه على وجه الدقة أعاد الأمور إلى مجراها القديم وأصبحت الميوما خاضعة لغزة مرة أخرى لغايات مدنية وإن كانت قد احتفظت بأسقف خاص بها⁽⁷³⁾.

وتسمى القوائم البيزنطية بالنسبة للداخل المدن التي تحدثنا عنها، ففي الجليل: هيلانوبولس وديوقيسارية وطبرية وجبعا ومكسميانوبولس، وفي السامرية: سبسطة ونابلس وأتتياتريس، وفي اليهودية: إيليا وديوسبولس ونيقوبولس وإليوثروبولس. كذلك تذكر مدينة اسمها أونو (Ono) تقع على مقربة من ديوسبولس وكانت فيما يبدو في مقاطعتها. وتدل ورقة بردي على أنها كانت قد بلغت منزلة المدينة في حكم ديوقليان. كذلك تذكر القوائم أيضاً مدينتين في أقصى الجنوب هما إلوزا [خلصة] ومبسس [كرب] وهاتان كما يظهر حلثاً محل طوبارخية إيدوميا حيث يضعهما بطلميوس، وكانت إلوزا قد أصبحت مدينة في منتصف القرن الرابع، ولكن لا يعرف شيء عن تاريخ تأسيسهما. ويعدّ جورجيوس بيروسابا مدينة، ولعلها كانت سابقاً - كما ذكرت قبلاً - قرية تابعة لاليوثروبولس. وكانت الإدارة المركزية ما تزال قائمة في وادي الأردن، وكانت أريحا ما تزال «منطقة». وتحولت ثلاث من الطوبارخيات الهيرودية في بيرايا وجدر وليقياس فأصبحت «مناطق»، أما الرابعة وهي أبيلا فيبدو أنها تقسمت في عدد من القرى، وثمة ثلاث من قرى ولاية العريية يذكرها جورجيوس قبريوس، يجب أن توضع في هذه المنطقة وهي: ثورياتاس (Coreathas) وبلبانس (Bilbanus) ومقابيرس (Machaberus) ولعل صواب لفظها مقابيرس (Machaerus) [مقاور] ويذكر جورجيوس أيضاً عدداً من مناطق أخرى أفلتت من احتواء مقاطعات المدن لها وهي فئة قرى رباعية في فلسطين الثانية، ولعلها في الجليل الأعلى، وقرية نيس (Nais) إلى الشمال من مكسميانوبولس، وفئة قرى ثلاثية، في فلسطين الأولى، وعزبتان امراطوريتان هما عزبة قسطنطينانوس (Saltus Constantianus)

والعزبة الجرارتيّة (Saltus Gerariticus) في الولاية نفسها، ولا يعرف شيء عن الأولى منها، فأما الثانية فكانت إلى الجنوب من غزة، وبلدتها الرئيسية هي برسمة (Barsama)، وربما كانت هي العزبة التي كان يتوارثها الهيروديون، فهم ينتمون إلى هذا الجزء من البلاد، فلما درج آخر الأسرة انتقلت إلى الإرث الامبراطوري. وأخيراً فإن جورجيوس يذكر بنداً غامضاً ويبدو أنه مُصَحَّفٌ وهو توكسس (Toxos)، ولا يعرف عنها شيء، ومثله يفعل هيروقلس إذ يذكر أريزا (Ariza) (74).

وهنا لا بدّ لي من أن أعود إلى أجزاء الامارة الطورية التي انتقلت إلى أيدي الأسرة الهيرودية، أما تلك الولاية الصغيرة (tetrarchy) التي كانت في شمال لبنان فقد أصبحت مدينة، تلك هي عرقة التي سميت من جديد، «قيسارية تحت لبنان» وبدأت تصدر نقداً في سنة ١٤٨ - ١٤٩ بعد الميلاد، وفي أيام إيلاغابالس رفعت إلى منزلة مستعمرة، وأحياناً تسمى في نقد هذه الفترة «قيسارية تحت لبنان» وأحياناً أخرى «قيسارية يطوريا». ويبدو أن المدينة قد جعلت الولاية الصغيرة كلّها مقاطعة لها، إذ وجد حجرٌ حدّ بين «قيسارية تحت لبنان» وبين قرية جيفارثة [زغرثا] خلف طرابلس. إذن كانت مقاطعة قيسارية تشمل ولا بدّ كلّ المنطقة الداخلية الجبلية عند أرثوزيا وطرابلس. وامحت مملكة خلقيس الشديدة الصغر تماماً بعد حكم أرسطوبولس ابن هيرود، ولم تصح خلقيس مدينة لأنها لم تصدر نقداً ولا كان لها أساقفة ولا ذُكر لها عند هيروقلس وجورجيوس قيربوس. وربما أضيفت المملكة إلى واحدة من المدن المجاورة، والأرجح أنها أصبحت عزبة إمبراطورية، باسم العزبة الغونايتية (Saltus Gonaiticus) وهذه العزبة يردّ ذكرها مرتين عند جورجيوس:

مرة على وجه صحيح في ولاية فينيقيا، ومرة على وجه خاطئ في الولاية اللبنانية، ومن هذا يمكن أن نستنتج أنها كانت تقع على الحدّ بين الولايتين، فإما أنها قسمت في جزئين وإما أنها تحولّت بأخيرة من ولاية إلى أخرى حين كان جورجوس يؤلف كتابه. فالوجه الفاسد إذن يكون محوّاً أو إضافة بين السطور إلى النص، وفي كلتا الحالين فإن وقوع خلقيس على الحد يناسبها تماماً. وكانت ولاية أبيلين أكبر بكثير من كل من مملكة خلقيس ومن ولاية عرقة، وتشمل مساحةً واسعةً إلى الشرق من لبنان الشرقي إلى الشمال من أبيل، حتى إن نقشاً لأغريبا الثاني وجد بعيداً في الشمال عند يبرود. وقد قسمت أبيلين في الفترة البيزنطية بين أبيليا واقليمين هما مغلولا ويبرود، وربما كان «الاقليم» (climata) يمثل طوبارخيات، ولعل أبيليا كانت طوبارخية في الفترة الملكية وفي الفترة الامبراطورية لأنها لم تصدر نقوداً⁽⁷⁵⁾.

وتاريخ ولاية فيليب أكثر تعقيداً، فقد كان الجزء الغربي منها متمدناً نسبياً، وهنالك أقام فيليب منشأتين إحداهما جولياس على موقع بيت صيدا عند النهاية الشمالية لبحيرة الجليل، ولم تكن مدينة وإنما كانت عاصمة طوبارخية الجولانية، وبقيت «اقليما» (clima) حتى القرن السادس بعد الميلاد. والثانية قيسارية بانياس عند منابع الأردن، وكانت مدينة حقيقية، أصدرت نقوداً حملت تاريخ تأسيسها أي السنة الثانية قبل الميلاد، وكان سكانها في غالبيتهم وثنيين مع أنه كان يقطنها عددٌ كبيرٌ من اليهود، وقد كان لها منذ البداية مقاطعة واسعة تضم بانياس والمنطقة حول منابع الأردن، والألانة منطقة بحيرة سماخونتس [بحيرة سمخ = الحولة] وتلمح الأناجيل إلى «قرى قيسارية فيلبي» كما لو كانت مساحةً واسعة تصحُّ مقارنتها بمقاطع صور وصيدا⁽⁷⁶⁾.

أما المناطق الشرقية الثلاث: البثنية والطراخونية والخورانية فكانت أشد تخلفاً؛ لقد قام هيرود الكبير بقمع الحرابية واللصوصية فيها بقسوة، وكانت حتى عهدئذ السبيل العادي لمعيشة سكانها، وأجبرهم على أن يكسبوا خبزهم عن طريق الزراعة، وذلك كان ضد طباعهم، ولم يألفوا ذلك النوع من حياة الكد فثاروا في آخر زيارة قام بها هيرود إلى رومة فحطمت ثورتهم، وغرس في الطراخونية ثلاثة آلاف إيدومي لضبط الأمن فيها، ويبدو أن هؤلاء أبيدوا في ثورة ثانية لكن هيرود الذي لا يروعه شيء غرس مستعمرة عسكرية ثانية مؤلفة من عشيرة من اليهود البابليين، كانوا هاجروا من الامبراطورية البارثية وكانوا يبحثون عن موطن جديد، فأعطيت لهم قرية كبيرة في البثنية، ومنحوا امتيازات كثيرة تشمل إعفاءهم من الضريبة وأن لهم حكومتهم الذاتية، تحت رئاسة زعماء منهم يتوارثون الرياسة. ثم تولّى فيليب حكم إمارة كان الهدوء فيها قد استتب، واستطاع أن يشجع المدنية فيها بطرق ألطف؛ ويعطينا يوسفوس صورة متوهجة عن حكمه الأبوي فيقص كيف كان من عادته أن يقوم بجولات في ممتلكاته ومعه عرش قابل للحمل، يجلس عليه فيستمع للظلمات على قوارع الطرق، وينصف كل من احتكم إليه من رعيته. ومع ذلك فإن أحد المسمين باسم أغريبا، ولعله الثاني، وجد من الضروري أن يصدر مرسوماً يشجّب فيه «العادات الوحشية» لدى السكان الذين كانوا ما يزالون «يكمنون في الأوكار»، ولعل في هذا إشارة إلى اللصوصية. وفي الوقت نفسه فإن المستعمرة البابلية، لما أصبحت واجباتها العسكرية أقل إرهاقاً، أخضعها فيليب وأغريبا الأول والثاني بالتدريج لدفع الضرائب حتى لم يعد لها في العهد الروماني أية امتيازات مالية، ولكنها بقيت «كومونا» ذا استقلال ذاتي⁽⁷⁷⁾.

ونظراً لما تتمتع به النقوش المحفوظة في تلك المنطقة من وفرة بالغة، فإننا نستطيع أن نكون صورة تفصيلية فذة عن بنيتها الاجتماعية والسياسية تحت الحكم الروماني، ومعظم تلك النقوش تعود في تاريخها إلى القرن الثاني والقرون التالية له حين عمّ السلم أرجاء المنطقة، ولكنها أيضاً تسمح لنا بلمحة عن الفترة السابقة، وهي تنسجم تماماً مع الصورة التي يرسمها استرابو ويوسيفوس. ومن الواضح أن قاعدة التنظيم الاجتماعي كانت هي القبيلة، وظلت القبيلة في الفترة الرومانية نظاماً حياً على حافة الصحراء وحسب حيث كانت تسود الحياة البدوية، وهنا نجد قبري شيخين يقبان على التوالي «حاكم البدو وشيخهم» و «شيخ (Strategus) مخيمات البدو» ونجد نقشاً تكريماً من البدو «أولئك الذين هم من جنس الأعراب» أما في سائر البلاد فإن استقرار الناس لاحتراف الزراعة جعل القبيلة تتخلى عن دورها للقرية. ومع ذلك احتفظت بعض القبائل بتنظيمها المشترك، فنجد قبائل تقدم وقوفاً عامة، وتقيم مباني عامة، ولهم أنصار ومدافعون عن حقوقهم يدونون من أجلهم نقوشاً تكريمية، وحتى تاريخ متأخر كان الفرد يسمى نفسه باسم قبيلته وقريته أو باسم قبيلته وحدها، ومهما يكن من شيء فقد كان محتوماً أن تحطم حياة القرية النظام القبلي فقد تقسمت القبائل بين عدة قرى وأصبحت القرية هي الوحدة الإدارية⁽⁷⁸⁾.

ويبدو أمراً خارجاً عن حيز الاحتمال أن يُطبَّق في تلك المناطق أي نظام بيروقراطي صارم، نعم إن يوسيفوس يتحدث عن البثنية ويدعوها في إحدى طوبارخية، كما أن الطراخونية والهورانية تحمّلان تلك اللاحقة (itis) النموذجية في المصطلح البطلمي الإداري. ولعل الموظفين الملكيين الذين يحملون لقب

«عرفاء» في نقوش الفترة الملكية كانوا يحكمون هذه الأقسام، ولكن إن كان هذا النظام قائماً في حكم الملوك فقد هجره الرومان الذين كانوا يعاملون كل المنطقة الموصولة بولاية سورية على أنها منطقة واحدة، ووضعوها تحت إشراف قائد مائة (Centurion) (٧٩) في أحد الفيالق السورية، ولكننا لا ندرى بالضبط ماذا كانت مهماته، وكل ما نعرفه هو أن اسمه برز بعد اسم الحاكم في النقوش التكريمية على المباني العامة التي تشييدها القرى. وقد كان من المستحيل على حاكم سورية، بوجه جلي، أن يشرف على شؤون العشرينات من القرى الصغيرة في هذه المنطقة ولهذا فإنه أوكل ولا بد كثيراً من العمل الروتيني لهذا الموظف التابع له (٧٩).

ولم تكن القرى كما كانت في مصر، وكما كانت بوضوح في المملكة اليهودية، مجرد قطع صغيرة في الآلة الإدارية، بل كانت تتمتع بدرجة عالية من الاستقلال، وتتبع التطور في بنيتها أمر ممكن، ففي القرن الثاني وأوائل الثالث كان رأس القرية يحمل لقب «حاكم» (Strategus) وهو النظير اليوناني للفظ «شيخ»، وكان لكل قرية في الأحوال العادية شيخ واحد، مع أننا نجد ثلاثة شيوخ لإحدى القرى، ولعل وظيفة هذا الحاكم [الشيخ] كانت بقية من النظام القبلي، ولهذا كانت وراثية وتستمر مدى الحياة. أما أنها كانت أرستقراطية فذلك ما يدل عليه شاهد قبر من القرن الرابع يفتخر فيه المتوفى بأنه نجل شيخ، وكانت الوظيفة عهدئذ قد ماتت على مدى قرن. وهناك تغير يمكن إدراكه تم في النصف الأول من القرن الثالث، فبدلاً من الحاكم [الشيخ] المنفرد نجد هيئة قضاة، يتفاوت عددها بين ثلاثة وسبعة، وهؤلاء القضاة

(١) قائد المائة ضابط محترف، وكان في كل فيلق ستون برتبة قائد مائة، لكل كتيبة ستة، وقائد المائة يرقى بتقله من كتيبة إلى أخرى ويقاضى مرتباً عالياً.

يتخبون، ويشغل واحدهم المنصب عاماً واحداً، ولهم الألقاب عدة: لقبوا أولاً (Tpronmtai) ومن بعد «الأمناء» أو «الخزان»، وفي الوقت الذي تظهر فيه هذه الألقاب الجديدة، في أوائل القرن الرابع، يظهر قاض جديد هو «صاحب المظالم» (Ekdikos) أو «المحكّم الأعلى» (Sundikos) وهو رئيس هيئة القضاة^(١٠).

ويتم انتخاب هؤلاء القضاة في اجتماع عام يعقده القرويون ويسمى «التجمهر» (Oxlos)، ولم يكن عاقده الاجتماع هيئةً انتخابية وحسب، بل كانوا يُصدِّرون مراسيم في شؤونٍ تؤثر في المصالح العامة للقرية؛ ولدينا شذراتٌ من قرار صدر «بموافقة جميع سكان القرية» ينظّم استعمال الأرض المشاع فيها، وفي مناسبة أخرى نجد مجلس القرية مجتمعاً في الطيطر [التياترو] للبحث في إصلاح مبنى قد تداعى. وكان للقرى اعتمادات مالية مشتركة منها يجري الإنفاق على تشييد المباني العامة والمعابد والطيطرات والباسيليكات والحمامات والخزانات والنوافير والأسوار وأبراج المراقبة، والأشد شيوعاً من ذلك كله المنازل لراحة المسافرين. وكان لكثير من المعابد اعتماداتها المالية الخاصة بها وسدنتها القيّمون عليها، ويبدو أنها لم تكن مستقلة عن القرى، وكثيراً ما كانت القرى، كما ذكرت آنفاً، تبني المعابد من اعتمادات القرية، وبقرارٍ من قضاتها، وحتى حين كانت المعابد تبني من الاعتمادات المالية الموقوفة على الشؤون الدينية ويقوم بالبناء سدنة المعبد فإن التاريخ الذي يُنقش على المعبد في صيغة الوقف والتخليد كان يذكر بأنه تمّ في عهد قاضي القرية فلان، وعندما كانت تستخدم أموالاً دنيوية وأخرى موقوفة معاً في البناء، كما كان يحدث أحياناً، فإن القرية هي التي كانت تتولى أمر إنفاق الأموال بنوعيتها، وفي إحدى الحالات نجد معبداً تحت إشراف

أربع قرى مشتركة معاً، في ذلك، وكلّ منها عينت عضواً يمثلها في هيئة الإشراف^(٨١).

كانت القرية هي الوحدة الاجتماعية والإدارية العادية في هذه المنطقة. وكان هنالك أيضاً بضع مدن، تحتلّ إحداها مركز الصدارة لقدمها ولأهميتها تلك هي قناتا [قنوات] التي كانت - كما رأينا - عضواً في حلف المدن العشر منذ عام ٦٣ قبل الميلاد، ومن الواضح أنها كانت عاصمة مقاطعة في أيام أغريبا الثاني الذي أصدر مرسومه شجياً للعادات الوحشية لدى اليطوريين فيها. أما تفوقها في الأيام الرومانية فيظهر في إسهامها في الجيش الروماني بكتائب منفصلة من أهلها، غير آذنة لبنيتها أن يندمجوا في كتائب اليطوريين. وبقيت قناتا على مدى قرون ثلاثة المدينة الوحيدة في تلك المنطقة، ثم أسس فيليب العربي مستعمرة فيلبوبولس، ولعلها كانت قريته التي نبتت فيها فكرها بأن جعلها في رتبة مستعمرة، وقد أصدرت نقداً وكان لها تقويم. ثم إن ديوقلتيان حول قرية سكايا المهمة إلى مدينة وسمّاها مكسميانوبولس، وكان لها رتبة مستعمرة ولها تقويم ومواقع هذه المدن الثلاث مؤكدة: فأما قناتا فهي قنوات، وأما فيلبوبولس فهي شُهبة، وأما مكسميانوبولس فهي شكّا، وكلها على الحافة الشمالية الغربية من الحورانية. وأسس قسطنطين أو قنسطانطيوس مدينة أخرى هي قنسطنطينة أو قنسطنطية وموقعها في الأرجح براك على الحافة الشمالية للطراخونية حيث يوجد عدد من النقوش مؤرخة بالسنوات الأولى من تقويم مدينة وكلها تتحدث عن أشخاص يسمّى كلٌّ منهم فلافيوس. أما المدن الأخرى في المنطقة فإنها لا تحمل أسماء مؤسسيها ولهذا لا يمكن تحديدها تاريخياً باطمئنان، ولكن من المحتمل أنها تأخرت في ظهورها عن فيلبوبولس، لأن هذه أصدرت نقداً وتلك المدن لم تفعل ذلك. وكانت ديونيسيوس

موجودةً أيام ديوقلتيان واسمها الحديث السويداء، وهو اسمها حين كانت قرية تدعى «سواده» (Soada) قبل أن تصبح مدينة. وتذكر نيابولس أول مرة عام ٣٨١ بعد الميلاد، والأرجح أن موقعها هو «شيخ مسكين» في البثنية حيث وجد نقشٌ مؤرخ بالسنة الأولى من تقويم مدينة، والرجل المذكور في هذا النقش هو ابن رجل اسمه مرقس يوليوس فيلبس، ولهذا لا تكونُ المدينة قد أسست إلا بعدَ حكم الامبراطور فيليب. ويذكر جورجيوس قبريوس مدينتين أخريين هما فايته (phaena) ونوى (Neve) أما فايته في الطراخونية الشمالية فكانت ما تزال قريةً مهمة وحسب، أي «قرية أمّ»^(١) في أوائل القرن الثالث واسمها الحديث هو مسمية (Mismiya)؛ ونوى في البثنية ما يزال اسمها على حاله، وهي غنيةٌ بالتماثيل اليهودية، وتلك حقيقةٌ توحى بأنها قد تكون هي موقع مستعمرة هيرود التي أوطنها اليهود البابليين في البثنية؛ نعم إن يوسيفوس يقول إن هيرود سُمى مستعمرته بشيرة (Bathra)، ولكن قد يكون «نوى» هو الاسم الأصلي للمكان وألغى الاسم الذي اختاره هيرود، ومع أن نوى كانت «كوميوناً» مستقلاً ذاتياً فمن المحتمل أنها لم تُرقَ إلى مرتبة مدينة في عهد الامبراطورية الأولى لأنها لم تصدر نقوداً^(٢).

ولهذه المدن جميعاً معلّمٌ واحد مشترك وهو صغرُ الحجم، وأي فحصٍ للخريطة كافٍ لإبراز ذلك، فالمسافة بين نوى ونيابولس ثمانية أميال وبين فايته [مسمية] وقنسطنطية خمسة، وتقع ديونيسياس [السويداء] وقناتا [قنوات] وفيلببولس [شبهة] ومكسميانوبولس [شكا] في صف واحد على مسافة أربعة أميال

(١) القرية الأمّ (metrocomia) هي التي تمد القرى الأخرى بالسكان لدى تأسيس قرية جديدة.

وسبعة وخمسة ولاءً، وهناك حَجَرٌ حَدِّدٌ على أنه بعد مكسميانوبولس بخمسة أميال كانت أوريله (Orela) قرية مستقلة، ولكن الشاهد الأشدُّ سطوعاً على شدة صغر حجوم المدن في هذه المنطقة هو حجرٌ حَدِّدٌ بين السويداء وقرية أثيلة (Athela) على مسافة تبعُدُ عن الأولى بأقلَّ من ميلين وبأكثرَ من ميلين قليلاً من قنوات. وهكذا يظهر أن تأسيسَ المدن في هذه المنطقة لم يعنِ - كما كان يعني في أماكن أخرى بعامة - تقسيمَ البلادِ كُلِّها في مقاطعات مدن، فالمدن هنا لم تكن تُسَيَّرُ على مناطقٍ أوسع من التي تسيطرُ عليها القرى، بل كانت المدن في الواقع قرىً مَبْجَلَةً وحسب. حقاً إنه لمن العسير أن نكتشف ما الذي كانت تكسبه القرية على وجه الدقة إذا هي جُعِلَتْ مدينة، فقد كانت القرى تتمتع بدرجةٍ تامةٍ من الاستقلال الذاتي، كانت لها جمعياتها وقضاتها وتتصرف في اعتماداتها المالية المشتركة بحرية، وكان للمدن بُنى أكثر تفصيلاً: كان قضاتها يحملون ألقاباً مختلفة، وكان لها مجالس، فإذا أصبحت القرية مدينةً فكلُّ ما تكسبه حقاً هو علوُّ المقام (83).

وكان عدد كبير ممن يسمون أعضاء مجالس يسكنون في قرى، وهذا لا يعني أنه كانت للقرى مجالس، ففي كلِّ مكانٍ في الامبراطورية كان إيجاد مجلسٍ مرادفاً لمنزلة مدينة. أضف إلى ذلك أن النقوش لا يردُّ فيها ذكرٌ لمجلسٍ قرية، فالقراراتُ يتخذها «القرويون» أو الاجتماعُ العامُ الذي يعقده أهل القرية. وثمة رسالة رسمية من حاكم سورية موجهة إلى «سكان فاينه» القرية الأم في طراخون، وليست موجهة إلى قضاتهم أو مجلسهم أو شعبهم. وليس للأشخاص الذين يحملون لقبَ «أعضاء مجلس» في نقوش القرية فيما يبدو أية مكانة رسمية في القرى، فإذا نُعِتَ

شخصاً بأنه «عضو مجلس» فذلك إنما يلحق اسمه كما قد تلحقُ باسمه لفظةً «محارب قديم»، أعني أن النعتَ يعبرُ عن تمييز شخصي لا عن منصبٍ رسميٍّ في القرية. وحقيقة ما تبينه هذه النقوش هي أن أعضاء مجالس المدن كانوا يقومون بدورٍ مهمٍّ في حياة القرية كما كان حال المحاربين القدماء في الجيش الروماني. وقد يدلُّ هذا على أنَّ سكان المدن الأغنياء كانوا يملكون أراضي في القرى خارجَ مقاطعة المدينة، وكانوا ذوي اهتمام بالقرى التي تقع فيها عقاراتهم، أو أن قرويين بارزين كانوا يمنحون حقَّ مواطنة المدينة، وإذا كانوا على درجة مرموقة من اليسار أحرزوا عضوية المجالس في المدن، والأمر الثاني هو الأشبه بالرجحان، إذ كانت المدن دون ريب تعجُّ صعوبةً في ملء مجالسها من سكانها القليلين، وكان القرويون على استعدادٍ ليدفعوا ثمن تمييزهم إذ يصبحون مدينين [مواطنين] وذلك يحملهم أعباء عضوية المجلس. ولدينا حالة واحدة صريحة من هذا القبيل: شخص اسمه تايموس يوليانس يذكر أنه كان قروياً من أبناء أثيلة (وكانت كما رأينا قريةً مستقلة)، كما كان أيضاً مديناً [مواطناً] وعضوً مجلسٍ في قناتا [قنوات] ^(٨٤).

ونستطيع الآن أن نختم دراستنا للإمارة البيطورية السابقة، ومعها اقترنت دمشق والساحل الفينيقي، على نحو ملائم، بإلقاء نظرةٍ شاملة على الترتيبات البيزنطية كما يكشفُ عنها كل من هييروقلس وجورجيوس قبريوس فنقول: ارتفعت دمشق إلى مرتبة مستعمرة على يد فيليب، وكانت ما تزال في الفترة البيزنطية تحتفظ بتلك المقاطعة الواسعة التي أعطاها إياها أغسطس، وكانت خونخور (Chonochora) [كنيكر] على بعد عشرين ميلاً إلى الجنوب الغربي من دمشق كرسياً أسقفياً في أبرشيته الأكليريكية،

ومن ثمّ فمن المحتمل أنها كانت قريةً في مقاطعتها . وعلى الساحل أصبحت صور وصيدا مستعمرتين رومانيّتين : الأولى أيام سبتيموس ساويرس ، والثانية في حكم إيلابالس . ويبدو أن صور وحدها هي التي استقبلت مستوطنين رومانيين وهي وحدها نالت الامتيازات الايطالية ؛ ويبدو أنهما أيضاً احتفظتا في الفترة البيزنطية بالمقاطعات الشاسعة التي منحهما إياها قيصر - وقد أصبحت قيسارية بانياس ، بحسب الترتيبات البيزنطية ، تابعة لولاية فينيقيا الساحلية ، ولا بدّ أن مقاطعة جارتها على الساحل ، أعني صور ، امتدت حتى حدود قيسارية . واحتفظت صيدا ولا بدّ بكلّ امتداد مقاطعتها ، ذلك الامتداد الذي جعلها جاراً مباشراً لدمشق . وكانت رحلة (Rachla) وتقع على بعد نحو من خمسة وثلاثين ميلاً إلى الشرق من صيدا على منحدرات جبل حرمون ، كرسياً أسقياً في الأبرشية الاكليركية لصور ، ومن ثمّ إذن لعلها كانت قريةً من قرى صيدا أقرب مدينةً إلى تلك الأبرشية . وفقدت بيروت ، من ناحية أخرى ، نصفَ المقاطعة التي خصّها بها أغسطس ، وكان أغسطس قد أوقف على مستعمرته في بيروت النصفَ الشمالي لوادي مَسّياس وهكذا كانت هليوبولس في البداية قريةً من قرى بيروت . ثم أصبحت من بعد مستعمرةً منفصلة ، أو كان محدث هذا التغير في الأرجح هو سبتيموس ساويرس الذي جعل من هليوبولس بحسب ما يقوله ألبان « جمهورية الامتيازات الايطالية » (Respublica iuris Italici) . وفي حكمه بدأت مستعمرة هليوبولس تصدر نقدها . هذه المدن ومعها أرثوزيا وطرابلس وبوتريس وبيبلوس تظهر جميعاً في القائمتين⁽⁸⁵⁾ .

ويَعُدُّ جورجيوس أيضاً ثلاث قرى مستقلة هي : جيفارته وتريريس (Trieris) وبوليتيانه (Politiane) . ولدينا نقشٌ يقول إن

جيفارته كانت في أيام الامبراطورية الأولى قريةً من قرى صيدا،
 ونعرف من استرابو أنها كانت قبلَ الاحتلال الروماني قلعةً
 يطورية، ومن هذا يمكن أن يُستدلَّ على أن بومبي حين أخذ من
 التطوريين معاقلهم الساحلية أعطاها للمدن الفينيقية الكبيرة. وأن
 الممتلكات المنفصلة التي كانت تملكها تلك المدن - إذ جيفارته
 قرب طرابلس بعيداً عن الكتلة الرئيسية للمقاطعة الصيداوية - قد
 جعلت قرىً مستقلة. وهذا يصدق بالتأكيد على جيفارته، ولعله أن
 يصدق على تريبرس فإنها تقع على تسوء عال بين طرابلس
 وبوتريس، يُدعى «وجه الرب» وعلى ذلك التواء كانت تقوم فيما
 يقوله استرابو واحدة من القلاع التطورية الرئيسية التي خربها
 بومبي. أما بوليتيانه فلا نعرف عنها شيئاً⁽⁸⁶⁾.

وفي ميسياس الجنوبية أصبحت مملكة خلقيس القديمة على
 وجه الاحتمال هي العزبة الغونايتية (Saltus Gonaiticus) وفي
 شرقي لبنان الشرقي أصبحت ولاية (tetrarchy) ليسانياس هي مدينة
 أيبلا ومعها «اقليم» مغلولا وييرود. وفي ولاية فيليب السابقة
 أصبحت مدينة قيسارية بانياس و«اقليم» الجولان هما ما يطلق
 عليه المناطق الغربية. أما المناطق الشرقية التي كانت تشكل جزءاً
 من ولاية الغربية أيام البيزنطيين فإن هييروقلس وجورجيوس يعدان
 فيها: قناتا وديونيسياس وفيلببولس ونيابولس وفاينه وفسطنطية
 وهيرابولس التي هي فيما يبدو مكسميانوبولس نفسها ويزيد
 جورجوس: نوى، ويذكر هييروقلس إلى جانب المدن مجموعةً
 واحدة من القرى من الفئة السادسة وقريةً واحدة اسمها نيلة
 (Neila) وهذه كانت مركزاً أسقفياً وتقع في البنية إلى الجنوب من
 نوى، ويفضل جورجوس ذكر نيلة، غير أنه يضيف ثلاث
 مجموعات قرى أخرى: واحدة من الفئة الثلاثية، والثانية من الفئة

الخماسية ، والثالثة (enacomia) أي اثنتي عشرة قرية وعزبة إمبراطورية هي عزبة بثنية (Saltus Bataneos) . ولما كانت فئات القرى غفلاً عن التسمية فتحدد مواقعها غير ممكن ، وأسماء معظم القرى قد اضطربت لسوء الحظ اضطراباً شديداً حتى لا يكاد يستبان أي منها للتعرف فيه إلى ما هو قائم اليوم بأي طريق تؤدي إلى الوثوق بصحة التعرف . وكل ما نستطيع أن نقوله هو أن القسم الأعظم منها كان ولا بد يقع في البثنية والطراخونية والخورانية . وكانت ولاية العربية تشمل هذه المناطق الثلاث والمنطقة الواقعة إلى الجنوب منها حتى نهر عرنون [الموجب] وبذلك كانت تشمل مدن بصرى وأذرعات والديوم وجرش وفيلادلفيا وحسبان ومادبا . وكانت مقاطعات هذه المدن ، فيما نعرف ، واسعة ولعلها كانت تشغل القسم الأعظم من النصف الجنوبي من الولاية ، والمنطقة الوحيدة التي ليست مشمولةً فيها ، بحسب ما وصل إليه اطلاعنا ، هي طوبارخية أبيلاً سابقاً في بيرايا حيث تقع ثلاث من القرى التي عدّها جورجيوس . وهذا يستتبع ، لذلك ، أن يكون القسم الأعظم من الأسماء التي لم نعرف مواقعها موجوداً في المنطقة الشمالية ، ومن الصعب أن تتجاوز هذا الاستنتاج العام إلى ما وراءه . وتفيدنا مصادر أخرى أن قرية واحدة اسمها غنية (Gonia) كانت تقع في موضع ما قرب نوى بالبثنية ، كما أن جورجيوس يذكر أن قرية أخرى اسمها «أريائه» (Ariatha) كانت في الطراخونية ، ومن الواضح أنها هي نفسها أيريته (Aerita) المذكورة في النقوش ، ومن الغريب أن جورجيوس لا يذكر أيّاً من القرى التي كانت أسقفيات ، ويبدو من المحتمل أنها اختفت في القائمة عنده تحت فئات القرى الغُفَل من التسمية أو القرى التي اضطربت أسماؤها . ونستطيع أن نتعرف إلى أربع قرى بالإضافة إلى نيلة

وهي : يوتيمة (Eutime) وارة (Erre) (وهي ايره Aere) في النقوش) في البثنية الشمالية، وزوراوة (Zorava) ودوريا (Durea) [الدور] في الحافة الجنوبية من الطراخونية، ومن المغربي أن نطابق بين عزبة البثنية (Saltus Bataneos) وبين المقاطعة التي تعرف اليوم باسم «أرض البثنية» حول قرية البثنية (تصغير بثنة) إلى الشمال من جبل حوران وإلى الشرق من اللجا. ومن الغريب أن هذه المنطقة المفصولة عن البثنية وهي النقرة الحديثة، أو سهل حوران إلى الغرب من جبل حوران واللجا، ظلت هي وحدها التي تحمل الاسم القديم (البثنية)، ولعل التفسير لذلك هو أن كل المنطقة التي ضُمَّتْ إلى سورية كانت تلقب رسمياً بلقب «البثنية»، فالبثنية لدى بطلميوس تشمل الطراخونية والخورانية الشمالية، فلما لم تعد البثنية في الفترة البيزنطية وحدة إدارية بطل إطلاق الاسم على المنطقة كلها، واقتصر إطلاقه على مزرعة إمبراطورية وُصِلَتْ بالمنطقة ليكون لقباً رسمياً لها. وإذا كان هذا التعرف التحديدي صحيحاً فإنه يمنحنا شاهداً على حجم المدن في هذه المنطقة، فبثنية لا تبعد سوى أربعة أميال عن شكا (مكسميا نوبولس) شمالاً ثم إن عدد القرى التي يذكرها جورجوس وحده يسند هذا الرأي، إذ يذكر بالاسم تسع قرى، مستثياً منها القرى الثلاث التي تقع في الزاوية الجنوبية الغربية من الولاية، وأربع فئات قرى: ثلاثية وخماسية وسداسية وتساعية، وبذلك يكون المجموع الكلي اثنتين وثلاثين. وربما كان هناك قرى أخرى لأن النص عند جورجوس قبريوس قد تعرّض دون ريب للسقط وللخطأ في التهجئة، وهكذا ظلت البثنية والطراخونية والخورانية بلاد قرى، في الغالب، حتى نهاية الحكم الروماني، أما بضع المدن هنالك فكانت في معظمها قرى وحسب مع مرتبة شرفية أعلى⁽⁸⁷⁾.

وكان آخر قسم سوري جرى ضمّه هو المملكة النبطية التي استمرت موجودة أكثر من قرن ونصف بعد خضوعها لبومبي . في هذه الفترة لم يكن تاريخها زاخراً بالأحداث ، فكان ملوكها التزاماً بالواجب ، يبعثون من حين لآخر قوات مساعدة لمعونة الجيوش الرومانية العاملة في الجوار ، وكانوا أيضاً يتشاحنون مع الملوك الآخرين التابعين لرومة في المنطقة ، ولكنّ الحروب للفتح والغلبة كان قد ولى زمنها ، فإن السلطة الكبرى كانت دائماً تتدخل إذا بدأ نزاع حدودي يهدّد بالتحول إلى حرب . لهذا بقيت حدود المملكة (النبطية) كما كانت في أيام بومبي ، ولكن من العسير رسمها بدقة ، وكانت ثروة المملكة وقوتها لا تعتمدان على الزراعة ، لأن معظم منطقتها كان صحراء في الواقع وإنما على تجارة القوافل ، وخير ما يعين حدودها هي الطرق التجارية التي سيطرت عليها . فكانت سبلح العربية الجنوبية والهند تصل إلى المملكة إما بالقوافل على طول الساحل الشرقي للبحر الأحمر حيث كانت المدينة الحدودية هي إجرا (Egra) [الحجر] فيما يبدو ، وإما بحراً حيث تنزل السلع في الحوراء (Leuce Come) ^(١) أو أيلة ، وكلتاهما ميناءان نبطيان ، ومن أيلة قد تحمل عبر شبه جزيرة سيناء - وكانت أيضاً مقاطعة نبطية ، ما عدا الساحل الشمالي منها - إلى الفرما (بلوزيوم) أو شمالاً غرباً إلى غزة ، وكانت معظم هذه الطريق تقع في أرض نبطية . فإن لم تذهب في تلك الوجة أخذت شمالاً باتجاه الشرق إلى بتر عاصمة المملكة التي ربما كانت تتلقى السلع مباشرة أيضاً من الخليج الفارسي . ومن بتر كانت الطريق

(١) Leuce Come معناه «القرية البيضاء» وكذلك هو معنى لفظ «الحوراء» وهي على ساحل البحر الأحمر ، ولكن بعض الباحثين يرى أنها تطابق ميناء «عينونا» إلى الشمال .

تتجه صوب الشمال شرقياً البحر الميت ، وهذه الطريق تمر أيضاً في أرض نبطية حتى حسيبان (Esbus) ، ومن ثم تسلك الطريق المباشرة إلى الموانىء الفينيقية خلال أرض رومانية مارةً بفيلادلفيا وجرش . وهناك طريق بديلة تتجه شمالاً شرقياً على طول حافة الصحراء ملتفةً حول أرض رومانية إلى بصرى ، وهي مدينة نبطية ، وهناك كانت الطريق تتشعب ، فيؤدي فرعٌ إلى الساحل مخلفاً المنطقة النبطية عند أذرععات ، ويدور الثاني حول جبال الحورانية إلى الشرق ويصل في النهاية إلى دمشق ، وهذا الفرع الثاني كان تحت سيطرة الأنباط بالكلية . وقد ذكرنا من قبل أن حارثة مُجِبَّ الهلينية قد احتلَّ دمشق نفسها قبيل الفتح الروماني ومع أن هذا الاحتلال كان مؤقتاً فقد ظلَّ الأنباط يسيطرون على الطريق المؤدية إلى دمشق من الشرق ، وقد قام غايوس (Gaius) بإرجاع المدينة إلى الأنباط ، وكان يحكمها نائب حارثة حين أقام فيها بولس حوالي عام أربعين بعد الميلاد^(١) . ويبدو أن نيرون استعادها عام ٦٢ - ٦٣ ، وفي ذلك العام بدأ النقد الامبراطوري الدمشقي يصدر ثانية بعد أن توقف لدى اعتلاء غايوس العرش ، وظلَّ الأنباط يحكمون المنطقة حتى مشارفها ، وهناك نقش لرب ليل آخر ملك نبطي تأريخه عام ٩٤ بعد الميلاد وجد في ضمير على بعد خمسة وعشرين ميلاً إلى الشرق من دمشق^(٢) .

أما التنظيم لداخلي للمملكة فنحن عملياً لا نعرف عنه شيئاً . تذكر النقوش النبطية حكاماً يحملون لقب «إبارخس» (Eparchus) ولقب «حاكم» (Strategus) واللفظتان مترجمتان إلى النبطية .

(١) انظر رسالة القديس بولس الثانية إلى أهل كورنثس (١١ : ٣٢ - ٣٣) «كان الحاكم بدمشق تحت إمرة أرتاس [حارثة] الملك يحرس مدينة الدمشقين ليقبض عليّ ، فدليت من كورة في زنبيل من السور ونجوت من يديه» .

ويذكر يوسيفوس أن ابنة حارثة حين فرّت من مقابرس [مقاور] القلعة الحدودية التي كانت لزوجها هيرود أنتباس ذاهبةً إلى بترا عاصمة والدها كان يرافقها «الحكام» على التوالي، أي المفترض أن كل حاكم كان يزودها بحرس يواكبها حتى تعبر ولايته، وهذا يعني ضمناً أن الولايات أو «المحكوميّات» في المملكة النبطية كانت وحدات صغيرة، وقد وُجدَ نقشان في مادبا وفي قرية تبعد عن مادبا مسافة خمسة عشر ميلاً إلى الجنوب يدلّان على أن منصب «حاكم» كان مدى الحياة وراثياً. ولكن لعلّ هذا لم يكن هو القاعدة الرسمية المتبعة. واستعمال المصطلح اليوناني حتى في النقوش النبطية يدلّ على أن هذا التنظيم جاء من مصدر أجنبي. ولعل النبطيين حاولوا أن ينظموا مملكتهم على مثال النموذج الهليني المألوف، ولكن النظام المركزي قد انهار لدى التطبيق، وقام الملوك بنوعٍ من التسوية حين أعطوا اللقب الرسمي، لقب الحاكم الملكي، لشيوخ محليين⁽⁸⁹⁾.

وحين قام تراجان بضمّ المملكة عام ١٠٦ بعد الميلاد كانت إحدى اهتماماته أن يهيء عاصمةً جديدة، ذلك لأن بترا كانت نائية منعزلة ولا تصلح أن تكون مركزاً للإدارة الرومانية، فاختار مدينة على الحد الشمالي هي بصرى لتكون قاعدة الحاكم والحامية، وحتى حينئذ كانت بصرى موقعاً غير ذي أهمية، فقام تراجان بإعادة تأسيسها عملياً كما يشهد ذلك لقبها الرسمي على عملتها وهو: «بصرى الجديدة التراجانية». ويبدو أن المدينة كانت مثل بترا قد كونها اتحاد عددٍ من العشائر أو القبائل شاركت بتناغمٍ انسجامي في بنيتها، وكلّ واحدةٍ منها قدّمت حصّتها النسبية من الأعضاء إلى المجلس، وكانت بعامةٍ تنجز مهمات القبائل المصطنعة في المدينة اليونانية العادية، ولعل تراجان قد وقف على مدينته

الجديدة مقاطعةً كبيرةً تشمل سهل النقرة الخصيب إلى الشمال، والتلال السفحية في جبل حوران إلى الشرق؛ هذا ما يبينه نقشان أحدهما يعود إلى القرن الثاني وجد في المسيفير بالنقرة والآخر من القرن الرابع وجد في إمتان في حوران الجنوبي، إذ يدلان على أن هاتين القريتين كانتا تابعتين لمدينة، وهذه المدينة لا يمكن أن تكون سوى بصرى. كذلك يتأيد أيضاً بسلسلة من النقوش تتصل بنظام قنوات بناء قورنيلوس بالما نائب الامبراطور في سورية، وهو الذي استولى على ولاية العربية ونظّمها. وهذه النقوش تبين أن بالما أجرى عدداً من الينابيع على المنحدرات الغربية من جبل حوران كانت تابعةً لولاية سورية، وأوصل الماء إلى قناتا التي تدلُّ الشواهدُ الخطية المنقوشة أنها تقع في كرك بالنقرة، وهي من ضمن ولاية العربية، وكانت قناتا كما تدلُّ نقوشها محض قرية، وكان الماء افتراضاً لري المنطقة المحيطة، وهي منطقة خصبة بطبيعتها ولكن الماء فيها غير كاف. وهناك نقوش أخرى تدلُّ على أن إحدى المدن كانت مهتمة بنظام القنوات: هذه المدينة أثناء حكم بالما نفسه نصبت في السويداء نافورة زينة متصلة بقناة، وفي حكم قومودس أصلحت «القنوات من ينابيع أرّه وقينانا وأفتانا وأرسوا». أما أرّه وأفتانا فهما رها وعفنة في العصر الحديث حيث وجدت نقوش بالما، حتى إنه لا يبقى ريب في أن القنوات التي أصلحتها تلك المدينة هي نفس نظام القنوات الذي بناه بالما والذي كان يمدُّ قناتا بالماء، وهذا يستتبع أنها مدينة كانت تملك النقرة، وليست تلك المدينة سوى بصرى. والآن يتوضح بجلاء لماذا كان بالما المستولي على العربية ومنظّمها، ذا اهتمام بنظام القنوات ذلك، لقد كان يرمي من ورائه إلى جلب المنفعة لعاصمة الولاية الجديدة⁽⁹⁰⁾.

أما القسم الشمالي من المملكة، وهو الأكثر تمدناً، فقد قسم في عدد من مقاطعات المدن، ولا نعرف هل قام تراجان نفسه بذلك ضربة واحدة، أو فعله الأباطرة المتوالون تدريجياً. وبدأت المدن تسك عملاتها أثناء القرنين الثاني والثالث، فسكّت أذرعات في حكم مرقس أوريليوس، ومادبا وربنة موآب أيام سبتيميوس ساويرس، وحسبان والكرك (كرك موآب) في عهد إيلاغابالس. وكلها تظهر في قائمتي هيروقلس وجورجيوس قبريوس، إلا أن ربة موآب تُلقب هنالك آريوبولس. ويضيف هيروقلس مدينة أخرى في تلك المنطقة اسمها بايتارس (Baetarus) ولعلها هي بيت حورو (Betthoro) معسكر الفيلق الرابع، مارتيا. ولكن جورجوس يغفل هذه المدينة. أما في الجنوب فلم تصدر نقداً سوى مدينة واحدة هي العاصمة الملكية القديمة بترا. ومع أنها لم تعد عاصمة إدارية فقد احتفظت بأهميتها التجارية، وكانت ما تزال هي المركز الديني للولاية، وتدلّ النقوش على أن أذرعات في الشمال البعيد كانت ترسل وفوداً دينية إلى بترا، وقد منحها هديران لقب «المدينة الأم» (Metropolis). وأما فيما عدا بترا فلا نعرف شيئاً عن الجنوب حتى خلال الفترة البيزنطية. ويذكر هيروقلس ثلاث مدن في هذه المنطقة عدا بترا وهي زواره (Zoara) وأرنديلا (Arindela) وأغسطوبولس (Augustopolis). فأما زواره (زعر) فتقع عند الطرف الجنوبي من البحر الميت في منطقة يشني الجغرافيون العرب على خصبها. وتقع أرنديلا [غرندل] على الطريق من بترا إلى الكرك. فأما موقع أغسطوبولس وهويتها فأمران مجهولان، وأنا أقترح أن تكون هي إبودة [عبدة] نفسها، التي كانت مدينة حدودية في المملكة النبطية على الطريق من أيلة إلى غزة، وهي موقع بلغ شهرة كافية في عهد

نيرون مكنته من إصدار نقد، وذلك حين ضمت مؤقتاً إلى ولاية اليهودية. وتشهد خرائبها بما استمر لها من شهرة في الفترة البيزنطية، ولذلك يبدو من المحتمل أنها استمرت في مرتبة مدينة. ولا ريب في أن هيروقلس قد وقع في الخطأ حين أغفل أيلة، الميناء على البحر الأحمر، ولكن جورجوس قبريوس ذكرها، وكانت في القرن الرابع من الأهمية بمكان حتى إنها شاركت بإرسال أسقف إلى مجمع نيقية. ويذكر جورجوس أيضاً مدينة أخرى اسمها ماموسورا (Mamopsora) ولما كانت في القرن الرابع قرية خاضعة لبترا فلعلها وُجدت بعد أيام هيروقلس. ولم تكن المملكة كلها مقاطعات مدن لأن جورجوس يذكر فئات قروية منها القرى - الأمهات وفئة القرى الخماسية و «عزبة» امبراطورية هي «العزبة الهيراتية» (Saltus Hieraticus)، وهذه الأخيرة كانت مزرعة معبد كبير، على وجه الاحتمال، وصادرها أحد الأباطرة المسيحيين. أما الأقليمان (Climata) الشرقي والغربي اللذان يذكرهما جورجوس قبريوس في قائمته عن ولاية العربية فلعلها يمثلان المنطقة الصحراوية إلى الشرق من دمشق والحوارانية، ولكن ربما كان الأكثر احتمالاً أنهما يتبعان حقاً قائمة فلسطين الثالثة، ويشيران إلى المنطقة شرقي خليج العقبة وإلى شبه جزيرة سيناء على التوالي. وهاتان المنطقتان كانتا في الفترة البيزنطية تحت احتلال فعلي، وكان في كل منهما كرسي أسقفى هما يوتابه وفاران. لذلك قد يكون غريباً إن لم يبرز في القوائم المدنية للامبراطورية⁽⁹¹⁾.

ها قد بلغنا موضعاً نتمكن فيه من تلخيص نتائج العصر الذي حكمت سورية فيه الأستراتان المقدونيتان ثم رومة: إن التغيير في الجانب السياسي من حياة البلاد كبير، على الورق: في الفترة

الفارسية لم توجد المدن إلا على ساحل البحر وعلى حافة الصحراء وعند معبرين بينهما خلال الحاجز الجبلي الأوسط، وما إن حلت الفترة البيزنطية حتى كانت سورية كلها مقسمة في دول مدنيّة، ولم تبق حياة القرية هي القاعدة إلا في مناطق قليلة معزولة أبرزها وادي الأردن وحوران، أما في الواقع فكان التغير سطحياً، تمّ بعضه بتخصيص مقاطعات واسعة للمدن القديمة على الساحل وعلى حافة الصحراء، وتمّ بعضه الآخر بتأسيس عددٍ قليل من المدن الجديدة خُصّص لكل منها مقاطعة واسعة. غير أن الحياة السياسية لسكان النطاق الزراعي لم تتأثر فبقيت وحدتهم هي القرية، ولم يشاركوا في حياة المدينة التي ارتبطوا بها، وقد خسروا اقتصادياً من هذا التغير، فالمدن الجديدة لم تقم بتحقيق وظيفة اقتصادية مفيدة لأن القرى الأكبر كانت هي التي تقوم بتزويد القرويين بما يحتاجونه من سلع مصنوعة، وكانت تجارة الريف تتمّ في الأسواق القروية، والآخر الوحيد لتأسيس المدن إنما كان خَلق طبقة من الملاك الأغنياء، وتلك الطبقة سحقت ملكية المزارعين بالتدريج. ومن الناحية الثقافية ظلّ الريف غير متأثر إطلاقاً بهلينية المدن - ظلّ الفلاحون يتحدثون بالسريانية حتى الفتح العربي، وكانت الوظيفة الوحيدة التي أدتها المدن إدارية، إذ كانت تضبط الأمن في مقاطعاتها وتجيبي الضرائب⁽⁹²⁾.

تعليقات (١)

- 1 - فيما يتصل بقلعة استراتو إذا صححت نظرية كنودتسون في كتابه عن رسائل تل العمارنة (ص ١٣١٩) بأن غا - ري هي تصحيف غا - از - ري فإن «أشترته» المذكورة في تلك الرسائل (رقم ٢٥٦) قد تكون هي قلعة استراتو.
- 2 - عن جبلة: إن صحَّ تخمين هونغمان (P.W القسم الرابع (أ/١٦٠٧) أن طرابلس التي يذكر سكايلاكس أنها شمال أرواد هي ثلاث مدن: جبلة وبالطس وبالانباي فإن ذلك شاهدٌ افتراضي على قدم بالانباي.
- 9 - الأملاك الصيداوية: في نقش من دلفي يعود إلى أوائل القرن الثالث قبل الميلاد عبارة قد تفيد ضمناً أن بيروت كانت جزءاً من الأملاك الصيداوية. عن الأشدوديين: انظر ما جاء في سفر نحيا ٤: ٧ «العرب والعمونيون والأشدوديون».
- 11 - عن الحاكم ومرتبّه انظر: نحيا ٥: ١٦ - ١٧.
- 12 - عن الأعيان انظر: نحيا ٥: ١٤ - ١٥ وعن اجتماعات الشعب ٥: ٧ - ١٣ (مسألة الدين) و ٨: ١ - ١٣ (عن التشريعات)، وعزرا ١٠: ١٠ - ١٥ (الزواج بالغيريات).
وقد نلحظ أن «الأمراء وذوي الأسنان يستطيعون أن يفرضوا مقرراتهم بمرسوم - هو مصادرة الأملاك».

(١) هذه هي بعض الشروح والتعليقات التي أوردها المؤلف على هذا الفصل، وقد اخترت منها ما يسعف على التوضيح، فأما التعليقات كاملة فهي ملحقة هنا بالانجليزية، وترجمتها كلها أمر متعذر.

13 - لا يرد في نحميا ذكر واضح لمتصب طوبيا وجشم، ولكنهما - مقترنين بسنبط - ذكر أنهم جميعاً الأعداء الرئيسيون لليهود، ونسباً على التوالي «العموني» و «العربي» (١٩: ٢) وفي مكان آخر (٧: ٤) ذكر أن العمونيين والعرب جماعتان مناهضتان لليهود، ويمكن أن نستنتج أن كلا من طوبيا وجشم كان حاكماً لجماعته. غير أنه كان لأبناء سنبط أسماء يهودية، وذكر أن سنبط الأخير كان كوثياً أي سامرياً بالولادة.

14 - في صيدا يقال ان الاسكندر عزل استراتو الملك وعين مكانه عبد الأونيمس وهو من فرع صغير من العائلة المالكة. وقد أخطأ ديودور الصقلي (١٦: ٤٧) حين نقل الحادثة فجعلها في صور. ومما يثبت استمرار الأسرة الملكية في أرواد العملة التي سكتها عبد عشتار (استراتو) حسبما يذكر أريان في كتاب الصعود (٢: ١٣) وهو ابن جيروستراتس معاصر الاسكندر. أما استمرارها في جبيل (بيبلوس) فالبرهان عليه عملة أدرا مالك خليفة عين إيل (إنليس عند أريان ٢: ٢٠) وأما إعادة البيت المالك الصوري فلم يعبر أحد عنه بإسهاب سوى يوستين (١٨: ٣) وهناك مصدر موثوق (الصعود ٢: ٢٤) يفيد أن الاسكندر قد عفا عن عزي ملك (Azemilus) صاحب صور، وهناك عملة ملكية لصور من فترة ما بعد الاسكندر. وينفرد يوستين (١٨: ٣) بوصف إعادة صور، كما يذكر قوتس قورتوس (٤/ ١٩) أن الصيداويين أنقذوا خمسة عشر ألفاً من أبناء صور.

16 - أغفلت ذكر عدد من المستعمرات المقدونية التي يُنسب إنشاؤها إلى الاسكندر إما لأن زيف النسبة واضح وإما لأنها موضع شك بالغ، فقد عدت بلا إحدى المدن العشر مستعمرة مقدونية بسبب اسمها (مع أنه اسم محلي أصيل) بل نسب تأسيسها إلى الاسكندر نفسه بناء على تعليق ورد عند أسطفانس البيزنطي. كذلك عدت جدر مستعمرة مقدونية لقول آخر عند أسطفانس. والحق أن جدر اسم سامي شائع للمدن، كذلك تعد أنثيدون مستعمرة عسكرية بناء على اسمها، ولكن من المستبعد أن تسمى مستعمرة عسكرية باسم مدينة صغيرة في بوشيا، فكل الأمثلة المعروفة تؤكد أن المستعمرات العسكرية أخذت أسماءها من مدن ذات أهمية في المملكة المقدونية (بما في ذلك تساليا) وأنا أعتقد أن أنثيدون ليست فيما يحتمل إلا الاسم السامي «عين تيدا» (واسمها اليوم «تيده») وجرى التحريف في الاسم عمداً.

17 - تقويم صيدا: تدل طريقة الكتابة واستعمال اللغة الفينيقية على أن عام ١١١ ق. م. ليس موضع شك.

18 - يقال إن بالانباي اتخذت التقويم السلوقي، وهذا يجعل أقدم عملاتها التي تومىء إلى الاستقلال الذاتي تعود إلى ٢٠٩ ق. م، وهذا تاريخ غير ممكن،

ولكن التقويم الأروادي يجعل صدور تلك العملات في ١٥٥ ب. م. وهذا أجدر بالقبول .

- قصة يوسف بن طوبيا : أوردها يوسيفوس ، وصياغتها غامضة ، ويستنتج منها روستوفتزنف أن يوسف جمع الضرائب من سلطات المدينة ولجئي لا أوافق على ذلك ، فإن المقاومة التي بذلها العسقلانيون والبيسانيون لم تكن فيما أرى مقاومة رسمية قامت بها الحكومة في كل منهما ، ولكنها كانت مقاومة سلبية بذلها دافعوا الضرائب ، وقد قمعت بإعدام عددٍ من دافعي الضرائب البارزين ، وعلينا أن نلاحظ أن الجببي المباشر من المزارعين من دافعي الضرائب كان هو القاعدة في الامبراطورية البطلمية .

20 - بطولميس - / آكه (عكا) : تاريخ التأسيس يبدو أنه حوالي ٢٦١ ق.م. حسب العملة .

- فيلادلفيا - ربة عمون : تذكر باسمها القديم في مراسلات زينون ، ويفغل بوليبيوس ذكر الاسم «الأسري» . كما يهمله في اسم بلا - برنيقه .
- أرسنوي في أولون : القول بأنها هي دمشق مما يقترحه تشريكوور في مقال له نشر بمجلة (Philologus) ، الملحق ١/١٩ : ص ٦٦ - ٦٧ . أما سقيثوبولس فإن أقدم ذكر لهذا الاسم يرد عند بوليبيوس (٥ : ٧٠) ، ويربط بليبي هذا الاسم بديونيبيوس الذي أسكن أتباعه السقيثيين هنالك ، وقال بعضهم إن الاسم مشتق من القرية البعيدة سقوث (Succoth) ولكن من العسير أن نقول هل كانت سقيثوبولس وفيلوتيريا وبلا مدناً حقاً ، وفي قصة يوسف بن طوبيا يرد ذكر سقيثوبولس وأنها مدينة مثل عسقلان ، أما بوليبيوس فيفهم مما يقوله عن فيلوتيريا وسقيثوبولس أنهما كانتا عاصمتين إداريتين لمناطق ولم تكونا مدينتين متصلتين بكل منهما مقاطعة خاصة بها .

21 - يعتقد كارشتت (Kahrstedt) أن قهرستيقه كانت جزءاً من بلاد ما بين النهرين ، ونظريته سخيفة بداهة لأنها تحيل مصطلح «ما بين النهرين» و «وراء النهر» إلى لغو ، وتلك الحجج المسهية تدولي غير كافية لسندها ، وهي تناقض مباشرة ما يقوله استرابو الذي كان يتصور أن سلوقس تضم كل سورية الشمالية من أمانوس وقوماجينه في اتجاه الجنوب . ويصف استرابو أولاً قوماجينه بإسهاب ثم سلوقس بادئاً بأنطاكية وذاهباً إلى قهرستيقه ثم إلى أفامية ثم إلى خلقيديقه ثم إلى أرواد ويلتف صعداً مع اليوثيروس . ثم إن استرابو يميز قهرستيقه من أنطيوخس (أنطاكية) ولكنه لا يميزها عن سلوقس . ومما يؤيد استعمال استرابو لمصطلح سلوقس أسطورة العملة الامبراطورية التي أصدرتها نيقوبولس ، فهذه المدينة كانت في قهرستيقه وإذن فإن قهرستيقه في سلوقس . وعدا عن هذه الحجج المسهية فإن الاعتراض العام على نظرية كارشتت وارد بقوة من حيث أنها تجعل المرزبانيات صغيرة إلى حد مضحك .

- ويجعل استرابو قرهستيقه شاملة لغندارس وضمناً تشمل بمبيقه (منبج) وبيرويا (حلب).

22 - يفصل استرابو، ولعله متابعٌ في ذلك لبوسيدونيوس، بين قوماجينه وسلوقس. غير أن تاريخ قوماجينه في الفترة الهلنستية غامض... أما النظرية التي تجعلها جزءاً من المملكة الأرمينية فهي قائمة على استحالة وجود أسرتين مالكتين يرد فيهما الاسمان أرسامس وأرنط (أروند) من ثم استنتج أن مؤسسي أرساميا وأرونديا في قوماجينه إنما هم الأشخاص أنفسهم (أو من الأسرة نفسها) وهم أرسامس ملك أرمينيا في منتصف القرن الثالث أو أرسامس مؤسس أرساموساطا في صوفينه، وأرنط ملك أرمينيا عند نهاية القرن الثالث أو أرنط مرزبان أرمينيا عند نهاية القرن الرابع، وعلى السبب نفسه تعتمد النظرية التي تقول إن بطلميوس مؤسس الأسرة المالكة في قوماجينه هو من نسل الأسرة الأرمينية المالكة، وكان في أسلافه من اسمه أرسامس وأروند.

- وعن أنطيوخس الثالث واحشويرش: بما أن أحشويرش حكم في أرساموساط وكان والده تابعاً لأنطيوخس، فذلك يستتبع أنه كان ابن زارياداس الذي يذكره استرابو.

23 - ينسب كل من استرابو (١٦/٤: ٧٤٩) وأبيان (Syr. 57) المدن الأربع في الولاية الرباعية إلى نقاطر، وينسب (هونغمان) (P.W. ٤ (أ) / (١٦١١) أفامية إلى أنطيوخس الأول على أساس أنها كانت ما تزال تُعرفُ باسم بلا حتى حوالي ٢٨٥ ق.م. وأن أنطيوخس كان يؤثر أن يكرم أمه على أن يكرم سلوقس زوجه المطلقة.

- وعن استمرار اسمي سلوقيا وأفامية: انظر البلاذري: ١٤٨ (سلوقيا) واليعقوبي: ١١١ (أفامية).

- وعن أفامية: العبارة تتصل بحبس ديمتريوس بوليوقريطس سنة ٢٨٥ ق.م. لدى ديودور (٢١: ٢٠)، وإذا كانت المدينة مازالت يومئذ تسمى بلا إلى ذلك التاريخ المتأخر، فمن الأرجح أن يكون مؤسسها هو سلوقس نقاطر الذي ينسب إليه أبيان مدينة بهذا الاسم وكان اسمها الأصلي فيما يذكره مللاس (ط. بون، ص: ٢٠٣) فارناقه (Pharnace).

24 - لا أحد ينسب يوربس إلى سلوقس ولكن لعلها هي نفسها أوربس التي ينسبها إليه أسطفان البيزنطي.

- تعيين موضع نيقوبولس صعب، ولكن هونغمان (المصدر السابق ١٦٠٨) يحاول أن يحل هذه الصعوبة بالاعتماد على ديودور (١٧: ٣٧) الذي يسجل مطاردة مداها ٢٠٠ استاد بعد معركة أسوس، ولكن المسافة إلى نيقابولس أكثر من ذلك حتى ولو سلك إليها الذاهب من أرض المعركة أقصر الطرق. ووصف أبيان لنيقوبولس غريب ولكنه مفهوم إذا تذكرنا أن قوماجينه كانت في ذلك

التاريخ جزءاً من أرمينية . . . وكان في نيقوبولس في الفترة الرومانية، وعلى أية حال، عنصر سامي قوي بين سكانها.

- سلوقيا تجاه بيلوم: اجعل أنا موقع هذه المدينة عند سلوقيا الواقعة على خط ١٢٣٥ شمالاً و٢٢٣٦ شرقاً كما هو مبين في خريطة لمكتب الحرب البريطاني. وهذا غير بعيد عن الموقع الذي يحدده لها هونغمان (١١ (أ/١٢٠٢-١٢٠٣) وإن كان يستند في تحديده إلى أسس أخرى. وإلى هذه المنشآت السلوقية أضف مارونيا (أبيان: ٥٧) وكانت ما تزال موجودة في الفترة الرومانية (بظلميسوس ١٤/١٤) ولكن يبدو أنها لم تصبح أبداً مدينة.

26 - مرزبانيات سورية الجنوبية: (استرابو ١٦/٢: ٤ ص: ٧٥٠) ويذكر حكام سورية الجوفاء وفينيقيا معاً بكثرة (O.G.I: ٢٣٠: وسفر المكابيين الثاني ٣: ٥، ٤: ٤، ٨: ٨، ١٠: ١١) ويبدو أن الواحد منهم كان حاكماً عاماً، ويمكن استنتاج وجود مرزبانيتين من لقبهما، مرزبانية ايدوميا مذكورة في ديودور (١٩: ٩٨) ووصف جغرافي يمكن أن يؤخذ من بوسيدونيدس. ويبرز حاكم ايدوميا في السفر الثاني من المكابيين ١٢: ٣٢ [وبعد العيد أغاروا على جرجياس قائد أرض أدم] والمرزبانية الرابعة يمكن أن نجد ذكرها في سفر المكابيين الأول ١١: ٥٩ والثاني ١٣: ٢٤ [من عقبه صور إلى حدود مصر أو من بظلميس إلى حدود الجرائين].

27 - في ظهور الاسم الواحد باللغتين الفينيقية واليونانية يمكن أن تكون لفظة ديوبيشس اليونانية ترجمة صحيحة للاسم الفينيقي: سما بعل.

34 - في أخذ شمعون لجازر ويافا ويغاي انظر المكابيين الأول ١٣: ٤٣ - ٤٨، ١٤: ٧ [وامتلك جازر وبيت صور والقلعة]، وفي المكابيين الأول ١٥: ٢٨ - ٣٥ أن شمعون كان يملك جازر ويافا فقط، ويقول يوسيفوس إنه استولى على بينا (بمينا) أيضاً، وكانت بينا من بعد مدينة يهودية خالصة.

37 - عن علاقة الاسكندر بعرب لبنان انظر الصعود لأريان ٢: ٢٠ وقونتس قورتيوس ١١: ٢/٤.

- الاستيلاء على البثنية وما يتصل بها ومعلولا وما يتصل بها مستنتج من مخاوف الدمشقيين، ومن امتداد ولايتي زنودورس وليسانياس اللتين منحتا لهيرود الكبير ثم لكل من أغريبا الأول والثاني.

38 - إن احتلال البطالمة للعمّانية تدلّ عليه تسمية «فيلادلفيا»، وأنا أستنتج أنهم احتلوا الموآبية والجبالية من صيغة اسمي هاتين المنطقتين.

- وكثيراً ما يذكر أن الأنباط احتلوا مادبا في الأيام الأولى من حكم يونانان على أساس ما جاء في المكابيين الأول (٩: ٣٥)، ولكن ما تقوله هذه العبارة هو أن يوحنا مرّ من خلال مادبا في طريقه إلى الأنباط. وقد أنفق يونانان ثلاثة أيام

في البرية بعد عبور الأردن حتى استطاع أن يصل إلى الأنباط (المكابيين الأول
٢٤ : ٥ - ٢٥).

- أصدر حارثة الثالث نقوداً في دمشق ولكن يبدو أنه لم يحتفظ بالمدينة طويلاً .
وأصدر تفرانس نقداً في دمشق ٧١ - ٦٩ ق.م. ويبدو أن دمشق حتى قبل هذا
التاريخ كانت مستقلة ، بل يبدو أنها كانت كذلك حين أرسلت الكسندرا أرملة
ينايوس حملة لمساعدتها ضد بطلميوس اليطوري .

39 - روايات يوسفوس عن فتوحات الكسندر مضطربة وناقصة ، فالاستيلاء على
بيرايا مستنتج من احتلال جدر (وهي هنا عاصمة بيرايا من بعد) وعلى أمانس
(عاصمة طوبارخية في بيرايا من بعد) من تيودور الفيلاذلفي . وقد عدّ يوسفوس
المدن التي ظلت في حوزته حتى حين وفاته ، كما وردت عند سنقلس إلا أن
قائمته مستقلة . فيذكر استرابو من مدن الساحل قلعة استراتو ، وأبولونيا ويافا
ويينا وأسدود وغزة وأنثيدون ورفع والعريش ، ويضيف سنقلس : دوره
وجبما ، أما في الداخل فيذكر يوسفوس أدوره ومريسة والسامرة وسقيثوبولس
[بيسان] وجدر . . . وسلوقيا وحسبان ومادبا وفحل ويزيد سنقلس : أبيلا
وهوبس وديوم وفيلوتيريا . وقد حذفت كثيراً من الأماكن في القائمتين لأنها لم
تكن مدناً ، وحين يذكر سنقلس العمانية والموابية فلعله يعني تلك الأجزاء التي
كانت تتكون منها بيرايا الجنوبية .

40 - كان تيودور بن زينون يملك جرش وجدر وأمانس ، ثم انتزع الكسندر
[ينايوس] الاثنتين الأخيرتين .

41 - أمراء الأسر الحاكمة في سورية الشمالية كانوا هنالك منذ منتصف القرن الثاني
قبل الميلاد مثل : ديوقلس أو زبد ايل العربي الذي قتل الكسندر بالاس ،
ومالك (Malchus) العربي الذي سلم ابن بالاس لطريفون . . . وفي أوائل
القرن الأول قام هيراقليون بقتل أنطيوخس غريبس ، وبعد ذلك يرد ذكر استراتو
طاغية حلب (بيرويا) وعزيز (Azizus) العربي . ولا بد أن ديونيسيوس ولد
هيراقليون قد تغلب على استراتو ، لأنه كان حاكماً على بemicه وحلب وأول ما
يذكر الهيدام (الخايداموس) في ٦٩ ق.م. وسمسي جرامس يقترن ذكره
بنومي ، وكان يعاصره سيلاس اليهودي أما الغمر (غمباروس) وتيم اللات
(تيملا) فلا يرد ذكرهما إلا حين حلول زمن قيصر ، ولا يرد ذكر التدميرين إلا في
وقت بومي .

42 - قوائم المدن التي حررها بومي تبدو بجلاء ناقصة لدى يوسفوس وقد أضيفت
إليها المدن التي أعاد بناءها غابينيوس ومدينة أبيلا التي استعملت التقويم
البومبياني ، كما أن يوسفوس يخلط بين دوره على الساحل وأدوره التي في
إيدوميا ، إذ يبدو أنه كان يجهل وجود الثانية .

45 - إمارة الطوريين في عرقة لا تُفصلُ بوضوح في أي مصدر عن تلك الامارة الطورية الأخرى الأهم لدى المؤلفين القدماء، وأول إشارة لها ترد سنة ٤٨ق. م. حين كان بطلميوس ولد من (منايوس) يحكم الإمارة الأخرى، ثم كان من الأمراء سحيم. وأنا أدعو الإمارة «عرقة» استناداً إلى بليني الذي يعد عرقة بين الولايات الطورية، ويبدو أن القلتين جبيل وزغرنا كانتا ولا بدّ تابعتين لتلك الإمارة، وقد خربهما بومبي. وقد احترق أنطونيو حرية صور، وصيدا حين أعطى سائر الساحل لكليوباترة ثم حرمهما أغسطس تلك الحرية. أما أن بومبي هو الذي أوجد حلف المدن العشر فذلك مستتج من أن جميع المدن أعضاء الحلف استعملت التقويم البومبيائي. وقائمة بليني غير رسمية وإنما هي مأخوذة من مصدر يوناني كما تدلّ على ذلك تهجئة الأسماء: وأما عضوية دمشق أثناء الامبراطورية الأولى فامر مؤكد لأن بطلميوس ذكرها في المدن العشر أيضاً، وكانت منذ أيام هدریان المدينة الأم في سورية الجوفاء التي توازي حلف المدن العشر. ويقول يوسفوس إن سقيثوبولس أعظم مدينة في حلف العشر أيام الثورة اليهودية ومن ثم استنتج بعضهم أن دمشق لم تكن داخلية في الحلف، ولكن هذا الاستنتاج بعيدٌ عن الصواب لأن يوسفوس إنما يتحدث عن المدن التي تأثرت بالثورة، ولهذا فقد يُعقَلُ ذِكرُ مدينة بعيدة مثل دمشق.

- كابتولياس: الاسم الحديث لموقعها هو «بيت راس» وليس من المعقول أن يكون هذا الاسم ترجمةً لاسمها القديم، والأقرب إلى الصواب قياساً على أسماء عربية أخرى أنه استعادة لاسم كان موجوداً قبل الاسم الهليني، ثم كان الاسم الهليني صورة يونانية عنه. ولعل «راس» يذكر برفته، ويكون ذلك هو الأصل.

46 - إن القول بأن ليوقاس هو اسم آخر لأبيلا مقبولٌ لدى معظم علماء النميات، ولكنه لا يستند إلا إلى أن كلا منهما تقع على نهر اسمه خريسوروهواس، ولكن هذا اسم شائع لغير نهر واحد، فهناك نهر بهذا الاسم عند جرش. غير أن هذا التوحيد بين الاسمين مستحيل، لأن ليوقادي لا تردُ إلا في قائمة بليني الرسمية، وهذه القائمة لا تحتوي إلا مدناً في شمال سورية، وحين صنفنا هذه القائمة (٣٠ - ٢٠ ق. م) لم تكن أبيلاً مدينةً بل كانت جزءاً من الولاية الطورية.

49 - ساموساط: لم تقنعني حجج هونغمان (مصدر سابق: الملحق ٤: ٩٨٢ - ٩٨٣) بأن ساموساط كانت معروقة لدى إراتوستينز، وإذن فلا بد أن تعود في تاريخها إلى أوائل القرن الثالث ق. م. فإن عبارة استرابو التي يستند إليها في حججه (٢/٢٩ ص ٦٦٣ - ٦٦٤) لم تؤخذ حرقاً من إراتوستينز، وأن استرابو هو المسؤول عن إدراج اسم ساموساط الذي يفترض أنه استقاه من عند بوليبيوس أو أراطميدورس.

50 - القول بأن مقاطعات المدن الأربع كانت تشمل كل البلاد قد يستتج من أن كلاً من هيروقلس وجورجوس لا يوردان بنوداً أخرى ويقول يوحنا الافسوسي، «كانوا مقسمين على منطقة أهل أدسا وأهل ساموساط وأهل برهه وأهل ميلتين» وهذا يعني ضمناً أن منطقتي ساموساط وبرهه كانتا تشملان المنطقة كلها بين موسوبوتاميا وأرمينيا الثانية .

51 - أقدم تدوين نقشي عن مدينة تدمر هو في سنة ٤٤ ق .م، أما اللفظة «عشيرة» في اللغة التدمرية فترجم أحياناً إلى (Yenus) .

52 - مما يثبت أن ساويرس هو الذي منح تدمر حقوق المستعمرة كثرة اسم سبتيميوس في المدينة، وأول ما يظهر اللقب في النقوش إنما يرد في مجموعة النقوش السامية ٢: ٣٩٣٢ في نقش تاريخه ٢٤٢، ولكنه يتحدث عن حادثة جرت عام ٢٢٩ ب . م .

- وأعتقد أن الموقف المالي لتدمر كان متميزاً في أمر واحد وهو أنه سمح لها أن تسيطر على تعرفه حدودية . فأما تعرفات المدن فمن المفهوم ضمناً أنها كانت مألوفة ونظامية في التعرفة التدمرية نفسها . وأما أن الدخل من العائدات الجمركية كان يذهب إلى المدينة فأمر يتعذر إثباته ولكني أعتقد أنه غير بعيد عن الاحتمال نظراً لأن القبالة لم تكن تشمل العائدات الجمركية وحسب بل ضرائب أخرى متنوعة وخاصة رسوم الماء، وهي ضرائب كانت خاضعة للنظام المحلي للمدينة، أما التدخلات العارضة التي كانت تقوم بها الحكومة الامبراطورية فلا تثبت أن خزينة الدولة كانت تتدخل في شؤون الدخل لأن كل (Vectigalia) المدينة كانت خاضعة للإشراف الامبراطوري . وقد يصح أن نذكر أن التدمريين كانوا في المفترض يدفعون ضريبة قبل أن يكتسبوا الامتيازات الإيطالية ذلك أن تدمر كانت ما تزال معقلاً هاماً في الفترة البيزنطية، كما كانت أسقفية (انظر: الجدول ٦/٣٧) .

53 - كانت ريفياي مركز الفيلق الثاني عشر (Fulminata) (فلمناتا) قبل الحرب اليهودية ثم مركز الفيلق الثالث العالي في منتصف القرن الثاني، وقد نستتج من هيروديان ٣/ ٩ أنها كانت ما تزال معسكراً لفيلق في أوائل الثالث .

54 - انظر الجدول ٣٣ - ٣٥ (١٠ - ١٢) والجدول ٣٧ (١ - ٢، ٦ - ٩، ١٢ - ١٣) أما انتدارس التي قد تكون هي قرنه فأول ما تذكر عند بطلميوس (٥/ ١٤: ١٢) وقد يستدل على ارتفاعها إلى مكانة مدينة من سوزوموس ٥: ١١ .

- العرب سكان الخيام (سكتياي) في هذه المنطقة (سكيناريا) يشير إليهم استرابو (٥/ ٢: ٣٢ ص: ١٣٠) .
- كانت سلمياس في القرن السادس مقرّ رئاسة أساقفة وإن لم تكن قد مرّت

- بمرحلة أسقفية قبل ذلك ، وهذا يوحي أنها - مثل برقوزا قد أسسها جوستينيان . وكانت برقوزا مقر رئاسة أسقفية في بطريكية أنطاكية وفينيقيا .
- إليك ملاحظة إضافية على النظام الاكليريكي لسورية في القرن السادس : كل المدن كانت مقر أسقفيات ما عدا نيقوبولس ، وذلك استثناء غريب على تشريع زينون ، حتى عزبة أراغيزا كان لها أسقف . بالإضافة إلى ذلك كان هناك عدد من الكراسي الأسقفية التي لم تكن وحدات مدنية - غابولا في ولاية «أنطاكية» ، وباربالسس وسورا في ولاية هيرابولس ، وذبته والعرب في ولاية دمشق ، (هذه قد تطابق الاقليم الشرقي) وأغريبياس وزنوبيا وأوريسا وايرغينه وأورثاليا في ولاية الرصافة ، ولم تكن الكراسي الأسقفية المساعدة في الرصافة موجودة عام ٤٥١ م . لأننا نجد في المجمع الخلقيدوني السادس قائمة كاملة للكراسي الأسقفيات الموجودة في ولاية هيرابولس (وكانت الرصافة تابعة لها يومئذ) وهذه الكراسي (ومعها كرسي أراغيزا) غير مذكورة في تلك القائمة . إنما الذي أوجدها هو أنسطاسيوس عندما رفع الرصافة إلى مكانة المدينة الأم (متروبولس) وعلينا أن نلاحظ أن معظم الكراسي الأسقفية التي لم تكن مدناً إنما كانت مراكز عسكرية .
- 56 - لا يلقب هيركانوس بلقب الكاهن الأعلى إلا في القرار الأول من قرارات قيصر ، فاما في سائرها فهو والي (ethnarch) .
- 57 - ليس لدى يوسيفوس أية تفصيلات عن هيروود حين أصبح ملكاً ، ولكننا نعلم أن هيروود من بعد تملك إلى جانب ولاية هيركانوس والمدن والمناطق التي منحها له أغسطس (وقد عدها يوسيفوس بإسهاب) إيدوميا (حيث يختمي ذكر المدينتين مريسة وأدوره) ليس هذا وحسب بل ملك أيضاً جيعا وأسودد وبيننا ، وملك غزة في أيام أنطونيوس . ومن المحتمل أن أنطونيوس هو الذي منح تلك المدن ، ولهذا فإن معلومات يوسيفوس عنها أضال بكثير من معلوماته عما عمله قيصر أغسطس .
- 59 - لدى الحديث عن منح الحولة (Ulatha) وغيرها لا يذكر يوسيفوس الجولانية . ولكن منحها مستنتج من العبارة التي ورد فيها أن زنودورس كان يملك كل شيء واقع بين طراخون والجليل .
- 61 - كراهية أهل قيسارية وسبسة لليهود يوضحها ذلك السلوك الفاضح الذي سلكوه لدى موت أغريبا الأول (راجع يوسيفوس) .
- 72 - نيقوبولس : ينسب سوزومونوس (تاريخه ٥ : ٢١) تأسيسها إلى فسباسيان ويقبل Hill (كاتالوج النقود في المتحف البريطاني ص (٧٩ - ٨١) هذه الرواية على أساس نقود من نيقوبولس لمقرس أوريليوس ولوقوس قيصر

تؤرخ بتاريخ ٧٠ ب. م. تقريباً، ولكني أنسب هذه النقود إلى نيقوبولس أخرى تقع في أرمينية الصغرى وكانت تستعمل تاريخ ٧٢ ب. م. كما تستعمل على عملتها الرمز نفسه (صورة زيوس على اليمين وهو يحمل علامة نصر) وهو رمز يظهر أيضاً على العملة التي يظن أنها من نيقوبولس الفلسطينية. وقد أخبرني السيد روبنسن من المتحف البريطاني أن النسبة التي اختارها أنا تقف في وجهها صعوبات منها أن العدة التي يُظن أنها لنيقوبولس الفلسطينية تختلف في طرازها عن عملة نيقوبولس في أرمينية الصغرى وأنها تستعمل شعاراً مختلفاً، ومع ذلك فإنه لا يرى هذه اعتراضات كافية لتوازي التاريخ والشهادة التاريخية والرمز - تلك الشواهد التي أقدمها. إن قول يوسيفوس «لم يؤسس فسباسيان مدينة في اليهودية» وذكر يوسابوس أن تأسيس نيقوبولس تم سنة ٢٢٢ - ٢٢٣ ب. م. فيهما مقنع. ومارواية سوزومنوس إلا لإساءة تأويل العبارة يوسيفوس حول إنشاء فسباسيان مركزاً عسكرياً في عمواس، وذلك في ضوء وجود مدينة عمواس - نيقوبولس في أيامه.

- 73 - مستعمرة بطولميس: لم تتل الامتيازات الايطالية ولكن يبدو أنها كانت مستعمرة حقيقية، انظر ذكر الفائق السورية الأربعة على النقود. وقد أصبحت مدن أخرى متعددة في هذه المنطقة مستعمرات في تاريخ متأخر: نابلس أصبحت كذلك زمن فيليب، وجرش في أواخر القرن الثالث، وغزة في ذلك التاريخ أو بعده، وجدر في حكم قائلس، وانظر الجداول ٣٧/٢، ٣٨/٤، ٧، ٩، ٣٩/٤٠ (XL) (ما عدا: ١٣) و (XLI) / ٧، ٩، ١٠.
- ديوقلتيانوبولس: لقد ذهب ألت (في مجلة Z.O.P.V. ١٩٣١ ص ١٧١ - ٢) إلى أن صارييفا هي ميوما عسقلان، ورأيه محتمل جداً ثم ذهب إلى أنها هي أيضاً ديوقلتيانوبولس، ولكن هذا رأي محضوف بالشك، وإنما يؤيده الترتيب الوارد عند هيروقلس.
- تظهر أسدود البحرية وسيقا مازن وبتليس على خارطة مادبا.

- 74 - تذكر عزة قسطنطينيا نوس في نقش بير السبع (Rev.Bibl. ١٩٠٦ ص ٨٧ وما بعدها) وتظهر العزة الغرارتية على خارطة مادبا، ويذكرها ثيودورت. ومن المفيد أن نلخص ما يعرف عن التنظيم الأكليركي في المنطقة: كانت بطولميس وجرش وفيلادلفيا وديوم في فينيقيا البيزنطية وولاية العربية على التوالي، ولذلك عدت في بطريكية أنطاكية ويبدو من (Notitia) أنسطاسيوس أن ديوم رغم تشريع زينون لم يكن لها أسقف. وكانت بقية المنطقة في بطريكية القدس وليس لدينا (Notitia) خاصة بها. ويعرف الأساقفة في كل المدن ما عدا أونو وأسدود الساحلية وميسس وبثر السبع، وكان للمناطق الأربع وللعزة الجزارتية أساقفة، والأخيرة تعرف باسم «جرارا التي في خلقيديون»، وهي تساوي أورده (Orda) في المعجم المتأخرة. ولا يعرف أسقف لتوكسس

وأريزا والعزبة القسطنطينانية أو القرى إلا أن تكون كرسي إكسالو مساوية لقرية نيس (Nais) ، فهما متقاربتان . من جهة أخرى كانت ميوما غزة كرسي أسقفية مستقلة . أما الكراسي الأسقفية الأخرى فهي : منويس (Menois) مركز عسكري قرب غزة و «المعسكر» أو «العرب» (في صحراء اليهودية) وبقاعة التي يذكر أفغانويوس أنها كانت «مدينة أم» في مقاطعة فيلادلفيا . ومن الغريب أن تكون بقاعة تابعة لبطريركية القدس حين نجد أن فيلادلفيا نفسها كانت تتبع بطريركية أنطاكية ، ولكن يوازي ذلك على نحو جزئي تبعية ماراثاس .

76 - قيسارية - بانياس حسنّها أغريبا الثاني وسماها «نيرونياس» .

78 - الأمثلة على استعمال اسم القبيلة مع ذكر القرية أو دون ذكرها قد جمعت في (J.R.S.) ١٩٣١ ص: ٢٦٩ الحاشية رقم ٧ ، ٨ .

80 - قد ناقشت هذه الألقاب في مقالتي المنشورة في (J.R.S.) ١٩٣١ ص ٢٧٠ - ٢٧١) .

81 - وجدت نقوش كثيرة في شكّا، وتاريخ تأسيس مكسميانوبولس محدد بأنه تمّ أثناء حكم مكسميان بمعادلة تأريخ المدينة بالوحدات الزمنية المستعملة حينئذ . انظر مقالتي المشار إليها أعلاه ص: ٢٧٣ - ٢٧٤ . وتبدو أهمية قرية شكّا من كونها تمتلك طيطرا، ومن الغريب ألا يرد ذكر لمكسميانوبولس لدى كلّ من جورجوس وهيروقلس ، ويجب أن نتعرف إليها في هيرابولس فيما اعتقد ، وهي غير معروفة للمصادر الاكليريكية . أما لماذا يتغير اسم مدينة رسمي فأمر غامض .

- في السويداء نقوش رقمتها مدينة، في حكم تراجان وقومودس ، ولكنني أثبتت من بعد - أن المدينة المقصودة هي بصرى .

85 - انظر الجداول المرفقة .

- فصل هليوبولس عن بيروت تمّ على يد ساويرس ، وهذا ما تبينه النقود، إذ بدأت نقود بيروت في عهد أغسطس ونقود هليوبولس في عهد ساويرس ، والاشارة إلى الحرب الأهلية يوضحها هيروديان ٣/٣ - ٥ حيث يظهر أن الفصل كان عقوبة لبيروت لأنها انحازت إلى جانب نيجر (Niger) . ونقوش هليوبولس لا تعارض وهذه الأطروحة التي أقدمها .

87 - أضيف هنا ملاحظة حول النظام الاكليريكي لهذه المنطقة التي تناولتها في هذه الفقرة فأقول: تذكر كل المدن باستثناء هيرابولس وافية اللتين لعلهما أختمتا تحت اسمي مكسميانوبولس وخرسيوبولس كما ذكرت ، ومعهما أيضاً نيابولس ، واختفاء الأخيرة يبدو لي خطأً لأن نيابولس كانت أسقفية كما يدل على ذلك قرار قسطنطين الأول وخلقيدون . وهناك إلى جانب المدن ما يلي:

- أ - في ولاية دمشق: اقليما يبرود وقرى خونخور (كنيكر) وهرلانه (حرلان) وقوراد (قردا) (ولعلها قرى في مقاطعة دمشق ويسمىها ياقوت ٢: ٢٤٤ ٥٦: ٤، ٣١٤ قرى دمشق).
- ب - في ولاية صور: رخله وبورفيريون (لعلها في مقاطعة صيدا) وساربتا (لعلها في مقاطعة صور).
- ج - في ولاية بصرى: سبع قرى: زورونيه، إره، نيلة، دورية، بوتيمه، دلمندا، الأموسى، مخيم البدو.
- 88 - يقول بوسيفوس إن أغسطس خطر له أن يعطي مملكة الأنباط لهيرود، وهذا يعني أنها كانت مملكة تابعة للإمبراطورية، ويمكن أن يستتج اتساع المملكة مما يلي:
- أ - النقوش المؤرخة بسنوات حكم الملوك الأنباط، فقد وجدت هذه في ضمير وبصرى وأماكن مختلفة في التلال السفحية الجنوبية من جبل حوران وصلخد، وامتان، وتل غارية وأم القطين، ومادبا، وأم الرصاص، ومدائن صالح في أقصى الجنوب.
- ب - مما يذكره استرابو ١٦/٤: ٢٣ ص ٧٨٠.
- ج - مما يذكره بطلميوس ١٦: ٥ فهو يجعل من توابع بترا معظم شبه جزيرة سيناء ومدن عبدة وأيلة وبترا وزعر وربة موآب وحسبان ومادبا وبصرى وأذرعاع.
- د - استعمال تقويم عام ١٠٥ ب. م. على الأقل خلال القرن الثاني، لأن ساويرس وديوقلتيان من بعد قد وسعا من الولاية شمالاً، وأصبحت المناطق المزيدة تؤرخ بتقويم الولاية (ولاية العربية) وقد استعمل تقويم الولاية العربية خلال هذه الفترة في أذرعاع وبصرى وقرى حوران الشمالي وشبه جزيرة سيناء ومدائن صالح.
- 90 - أصبحت بصرى مستعمرة في حكم الكسندر ساويرس. وكانت النقرة والجزء الجنوبي من جبل حوران يتبعان ولاية العربية منذ البداية، والأمر في النقرة حاسم لوجود نقش عثر عليه في سجن (Sijn) في حافتها الشمالية يحمل تقويم العربية في ١٧٩ ب. م.
- 92 - المواد عن الأحوال الاجتماعية والاقتصادية في سورية الشمالية في الفترة البيزنطية وفيرة جداً، وأرجو أن أعالج هذا الموضوع بتوسع أكثر في مؤلف آخر - فأتناول الكفاية الاقتصادية لدى القرى، وملكية الأراضي ومسألة اللغة، وغير ذلك. أما عدم مبالاة القرويين بالمدن فخير ما يوضحه في رأيي هو شواهد القبور التي أقيمت للمهاجرين السوريين في الغرب، فهم دائماً يدونون اسم القرية، وإنما يذكرون اسم مدينتهم إن ذكروه ليكون معلماً جغرافياً وحسب.

تعليقات المؤلف

1. RAPHIA: Breasted, *Ancient Records of Egypt*, iv. 716, Luckenbill, *Ancient Records of Assyria and Babylonia*, II. 5, 55, 80, &c. GAZA: Herod., III. 5. ASCALON: Scylax, 104, [Ἀσκά]λων. AZOTUS: Herod., II. 157. JOPPA AND DORA: *C.I.S.*, I. 3, Scylax, 104 (the name Joppa has vanished but must clearly be restored from the comment [έκτε]θήναι φασιν ένταύθα τήν Ἀνδρομ[έδαν], cf. Strabo, xvi. II. 28, p. 759). JADNEH: 2 Chron. xxvi. 6. GEZER: 2 Sam. v. 25, 1 Kings ix. 15-17, 1 Chron. xiv. 16, cf. also Breasted, op. cit., II. 821, III. 606, 617, Knudtzon, *Die el Amarna Tafeln*, p. 1347, nos. 253, 254, 290, &c. APOLLONIA: Clermont-Ganneau, *Rec. arch. or.*, I, pp. 176 seqq. STRATO'S TOWER: if Knudtzon's theory (op. cit., p. 1319) that Ga-ri is a corruption of Ga-az-ri is correct, the Astarte of the Tel el-Amarna letters (op. cit., no. 256) might well be Strato's Tower.
2. ACE: Scylax, 104, Strabo, xvi. II. 25, p. 758, Diod., xv. 41. BERYTUS: Scylax, 104, Steph. Byz., s.v. Βηρυτός, κτίσμα Κρόνου, Knudtzon, op. cit., p. 1183, nos. 92, 101, 114, &c. BOTRYS: Menander *apud* Jos., *Ant.*, VIII. xiii. 2, § 324, Knudtzon, op. cit., p. 1165, nos. 78-9, 81, 87-8, &c. TRIPOLIS: Scylax, 104, Diod., xvii. 48. ORTHOSIA: Knudtzon, op. cit., pp. 1156-7, nos. 72, 75, 88, 104, 109. ARCA: Knudtzon, op. cit., p. 1143, nos. 62, 72, 75, 88, &c.; cf. also Breasted, op. cit., II. 529, Luckenbill, op. cit., I. 772, 815, 821, and Menander *apud* Jos., *Ant.*, IX. xiv. 2, § 285. SIMYRA: Knudtzon, op. cit., p. 1141, nos. 59-62, 67-8, &c.; cf. also Breasted, op. cit., II. 465, III. 114, Luckenbill, op. cit., I. 770, 772, 815, &c., and Ephorus *apud* Steph. Byz., s.v. Σύμυρος. MARATHUS: Arrian, *Anab.*, II. 13. PALTUS: Simonides *apud* Strab., xv. III. 2, p. 728. GABALA: Hecataeus *apud* Steph. Byz., s.v. Γάβαλα. POSIDEIUM: Herod., III. 91. If Honigmann's conjecture (*P.W.*, Iva. 1607) that Scylax's Tripolis north of Arad represents Gabala, Paltus, and Balaneae is correct it affords presumptive evidence of the antiquity of Balaneae.
3. KADESH: Knudtzon, op. cit., pp. 1118-19, nos. 151, 162, 189-90, &c., Breasted, op. cit., II. 420, 405, 531, 585, &c., Herod., II. 159, cf. 2 Kings xxiii. 29, 2 Chron. xxxv. 20-2; identity with Laodicea ad Libanum, Honigmann, *P.W.*, XII. 718-19; survival of old name, Yaquf, iv. 39. HAMATH: 2 Sam. viii. 9, 1 Kings viii. 65, 2 Kings xiv. 25, xviii. 34, xix. 13, &c., Luckenbill, op. cit., I. 568, 611, 615, &c.; identity with Epiphancia, Jos., *Ant.*, I. vi. 2, § 138, Eus., *Onom. Sac.*, ed. Larsow and Parthey, pp. 184-5. ZINZAR: Knudtzon, op. cit., pp. 1116-17, no. 53, Breasted, op. cit., II. 584, 798a; identity with Larissa, Steph. Byz., s.v. Λάρισα (6), Συρίας, ἢ Σύροι Σιζαρα κλοῦσιν; medieval form of name, Yaquf, iii. 353.
4. HALAB: Breasted, op. cit., II. 798a, III. 312, 319, 321-2, &c., Luckenbill, op. cit., I. 588, 610, 646-7, &c.; identity with Beroea, Hierocles (ed. Burckhardt), App. I, no. 24, Βέρροια τὸ νῦν Χάλεπε. KINNESSIN: Neubauer, *La Géographie du Talmud*,

- pp. 305-7; identity with Chalcis, Benzinger, *P.IV.*, III. 2091. BAMBUCÉ: Luckenbill, op. cit., I. 602, Ctesias *apud* Eratosth., *Καταστρασιμ.*, 38 TADMOR: Luckenbill, op. cit., I. 287, 292, 308, 330, 2 Chron. viii. 4.
5. CARCHEMISH: Jer. xlvi. 2, Knudtzon, op. cit., p. 1120, no. 54, Breasted, op. cit., II. 583, III. 306, 309, Luckenbill, op. cit., I. 73, 112, 116, &c. THAPSACUS: Xen., *Anab.*, I. iv. 11, 18; Solomon is said to have held Tiphseh, 1 Kings iv. 24. URIMA: Luckenbill, op. cit., I. 226, 277, 311, 318, 447; identity with Antioch on the Euphrates, *vid. inf.*, note 30. MARASH: Luckenbill, op. cit., II. 61, 79, 99; identity with Germanicia, *Byz. Zeitschr.*, 1892, p. 251.
6. RABBAH OF AMMON: 2 Sam. xi. 1, xii. 26, &c.; identity with Philadelphia, *vid. inf.*, note 20. EDREI: Joshua xii. 4, xiii. 12, 31. HESHBON: Jer. xlviii. 2, 34, 45, xlix. 3, Isa. xv. 4, xvi. 8, 9. MEDABA: 1 Chron. xix. 7, Isa. xv. 2. KIR OF MOAB: 2 Kings iii. 25, Isa. xv. 1, xvi. 7. BOSTRA: Knudtzon, op. cit., p. 1292, nos. 197, 199. PETRA (SELAH): 2 Kings xiv. 7, 2 Chron. xxv. 12, Isa. xvi. 1, xlii. 11, Obad. 3, Jer. xlix. 16, Diod., xix. 94-100. ELATH: 1 Kings ix. 26, 2 Chron. viii. 17. MARESHAH: 2 Chron. xi. 8, xiv. 9, xx. 37, *P. Zen. Cairo*, 59006, 59015, 59537; Sidonian colony, *O.G.I.*, 593. ADORAIM: 2 Chron. xi. 9, *P. Zen. Cairo*, 59006.
7. MARIAMME: Arrian, *Anab.*, II. 13. BETHSHAN: 1 Sam. xxxi. 10, 2 Sam. xxi. 12, 1 Kings iv. 12, Knudtzon, op. cit., p. 1343, no. 289, Breasted, op. cit., IV. 712; identity with Scythopolis, Eus., *Onom. Sac.*, ed. Larsow and Parthey, pp. 118-19. PELLA: Clauss, *Z.D.P.V.*, 1907, p. 34.
8. JERUSALEM: Neh. iii. 1-32 (the walls), vii. 4, xi. 1, 2 (repopulation). SHECHEM: 1 Kings xii. 1, 25, &c. SAMARIA: 1 Kings xvi. 24, &c. For Baalbek and Gerra, *vid. inf.*, note 37.
9. REGAL COINAGE OF PHOENICIAN CITIES: Head, *Hist. Num.*², pp. 788, 791, 794-6, 799. COMMAND OF FLEETS: Herod., VII. 98. NEGOTIATIONS WITH ALEXANDER: Arrian, *Anab.*, II. 13, 15. ARADIAN DOMINIONS: Arrian, *Anab.*, II. 13, Q. Curtius, IV. (i) 1, 'maritimam oram et pleraque longius etiam a mari recedentia', Steph. Byz., s.v. 'Ἐπιφάνεια, πόλις Συρίας κατὰ Ῥαφανείας ἐν μεθωρίοις Ἀραδῶν; on the Aradian era, *vid. inf.*, note 18. SIDONIAN DOMINIONS: *C.I.S.*, I. 3, Scylax, 104, 'Ἀραδος πόλις Σιδωνίων and Δῶρος πόλις Σιδωνίων (the identity of the former is unknown); it is possible that the phrase *Σιδωνίων ἐν Βαρυτέον* in a Delphian inscription of the early third century B.C. (*Fouilles de Delphes*, III. i. 435) may imply that Berytus was a part of the Sidonian dominions. TYRIAN DOMINIONS: Scylax, 104, [Ἄσκα] λων πόλις Τυρίων and ΕΞΩΠΗ πόλις Τυρίων, Κάμμηλος] ὄρος ἱερὸν Διός. COINS OF GAZA: Head, *Hist. Num.*², p. 805. COINS OF POSIDEIUM: *ib.*, p. 785. THE ASHDODITES: Neh. iv. 7, 'the Arabians and the Ammonites and the Ashdodites'.
10. COUNCIL AT SIDON: Diod., XVI. 45. COUNCIL AT TYRE: Arrian, *Anab.*, II. 15. JUDGES AT TYRE: Menander *apud* Jos., *con. Ap.*, I. 21, § 157. CITIZENSHIP AT SIDON: *I.G.*, II. 86, ὅπασιν δ' ἂν Σιδωνίων οἰκοῦντες ἐς Σιδῶν καὶ πολιτευόμενοι. COINS OF BAMBUCÉ: Head, *Hist. Num.*², p. 777. GOVERNOR OF DAMASCUS: Q. Curtius, III. (xiii) 33.
11. THE GOVERNOR AND HIS SALARY: Neh. v. 14-15. BAGOAS: Sachau, 'Drei aramäische Papyrusurkunden', *Abh. Ak. Berlin*, 1907, no. [1, Jos., *Ant.*, XI. vii. 1, §§ 297-301.
12. THE NOBLES: Sachau, *loc. cit.*, Neh. ii. 16-17. POPULAR ASSEMBLIES: Neh. v. 7-13 (the debt question), viii. 1-13 (the law), Ezra x. 10-15 (foreign marriages); it may be noted that 'the princes and elders' could enforce their decrees by a sanction—confiscation of property.
13. The official position of Tobiah and Geshem is not clearly stated in Nehemiah. 'They are with Sanballat stated to have been the principal adversaries of the Jews and they are styled 'the Ammonite' and 'the Arabian' respectively (ii. 19). Elsewhere (iv. 7) the Ammonites and the Arabians are mentioned as communities opposed to the Jews. It may be inferred that Tobiah and Geshem were the governors of the two communities. SANBALLAT SENIOR: Neh. iv. 1-2, 7, vi. 1, &c. SANBALLAT'S SONS: Sachau, *loc. cit.* (they have Jewish names). THE LAST SAN-

- BALLAT: Jos., *Ant.*, XI vii. 2, § 302 (stated to be a Cuthaeon, i.e. a Samaritan, by birth).
14. At Sidon Alexander is said to have deposed King Strato and appointed in his place a certain Abdalonymus from a junior branch of the royal family (Q. Curtius, IV. (i) 3, Justin, XI. 10; the anecdote is wrongly transferred to Tyre by Diodorus, XVII. 47). At Arad the continuance of the royal house is proved by the coinage of 'Abdastart (Strato), according to Arrian (*Anab.*, II. 13) the son of Gerostratus the contemporary of Alexander (*B.M.C.*, *Phoen.*, pp. xix-xx). At Byblus it is proved by the coinage of Adramelek, the successor of Ainel, the Enylus of Arrian, *Anab.*, II. 20 (*B.M.C.*, *Phoen.*, p. lxxvi). The restoration of the Tyrian royal house is nowhere stated in so many words except in Justin (XVIII. 3, 'genus tantum Stratonis inviolatum servavit regnumque stirpis eius restituit') and there may be a confusion with Sidon in this passage as in Diodorus, XVII. 47. There is, however, good authority (Arrian, *Anab.*, II. 24) for Alexander's having pardoned Azemilcus of Tyre and there is a post-Alexandrian regal coinage of Tyre (*B.M.C.*, *Phoen.*, pp. cxxix-cxxxi). The restoration of Tyre is described only by Justin (XVIII. 3) whose words, 'ingenuis et innoxii incolis insulae attributis', are vague but do not imply the planting of European settlers; according to Q. Curtius (IV. (iv) 19) 15,000 Tyrians were rescued by the Sidonians. For the restoration of Gaza Arrian's words (*Anab.*, II. 27) are explicit, τῆν δὲ πόλιν ξυνοικίσας ἐκ τῶν περιόικων. SYRIA UNDER ANTIGONUS. DIOD., XIX. 58.
15. DIUM: Steph. Byz., s.v. Δίων (7), κτίσμα Ἀλεξάνδρου. SAMARIA: Syncellus, I, p. 496, ed. Bonn, Eus., *Chron.*, p. 197, ed. Karst, Hieron., *Chron.*, p. 123, ed. Helm (Alexander), Eus., *Chron.*, p. 199, Hieron., *Chron.*, p. 128 (Perdiccas); cf. Q. Curtius, IV. (viii) 34. GERASA. Iamblichus cited in Steph. Byz. (ed. Berkel), p. 269 (the passage does not occur in the Teubner text of the commentary), *Etyim. Magn.*, s.v. Γερασῆνός; Macedonians at Gerasa, *Rev. bibl.*, 1895, p. 378, no. 7. Μακεδόνων; Alexander and Perdiccas, H. Seyrig, *Syria* XLI (1961), p. 25. This article covers Capitolias and Samaria
16. ANTIGONEIA: Diod., XX. 47, Strabo, XVI. II. 4, p. 750, Athenian and Macedonian settlers, Malalas, p. 201, ed. Bonn, cf. Libanius, *Or.*, VI. 92, council of 600, Lib., *Or.*, XLVIII. 3. I ignore a number of obviously spurious or very questionable Macedonian colonies often attributed to Alexander or the early Diadochi. Pella of the Decapolis is counted a Macedonian colony on the strength of its name, really a native name tendentiously spelt (*vid. sup.*, note 7) and even assigned to Alexander on the strength of an obvious gloss on Steph. Byz. (s.v. Δίων (7), κτίσμα Ἀλεξάνδρου ἢ καὶ Πέλλαι). Gadara is also counted a Macedonian colony because of Steph. Byz., s.v. Γάδαρα, πόλις Κοίλης Συρίας . . . ἐστὶ καὶ Γάδαρα κώμη Μακεδωνίας. In point of fact Gadara is a common Semitic town name, cf. Gadhara, the capital of the Peraea, Gezer is sometimes spelt Gadara (Strabo, XVI. II. 29, p. 759) Meleager had no delusions about the Semitic origin of his native town (Ἴηθης ἐν Ἰασσυρίῳ κατομένη Γαδάρῳ). Anthedon is likewise reckoned a military colony on the strength of its name. But it seems very unlikely that a military colony would be named after a tiny Boeotian city—all the well-attested examples take their names from cities of some importance in the Macedonian kingdom (including Thessaly). Anthedon is probably, I think, merely the Semitic 'Ain Teda (the modern name is Teda) tendentiously misspelt.
17. ERA OF TYRE: *C.I.S.*, I. 7. ERA OF SIDON: *I.G.*, II, Suppl., 1335b; both the style of the lettering and the use of Phoenician prove that the era of 111 B.C. cannot be in question; on the death of Philocles see Tarn, *J.H.S.*, 1926, p. 158. Byblus, *vid. sup.*, note 14. ERA OF ARAD: Head, *Hist. Num.* 3, p. 789.
18. PRIVILEGES OF ARAD: Strabo, XVI. II. 14, p. 754. COINS OF ARAD: *B.M.C.*, *Phoen.*, pp. 13 seqq.; of Marathus, Simyra, and Carne, *ib.*, pp. 119-25, xlv-xlvi, 111-12. ERA OF PALTUS: Head, *Hist. Num.* 3, p. 782. Balaneae is generally assumed to have used the Seleucid era (*ib.*, p. 780), which would make its earliest autonomous coins date from 209 B.C., a most improbable date; the Aradian era would bring them down to A.D. 155, which is more plausible. SUFFETES AT TYRE: Clermont-Ganneau, *Rec. arch. or.*, I, pp. 87 seqq. JOSEPH, SON OF TOBIAS: Jos., *Ant.*, XII.

iv. 3-5 §§ 167-85. The story is vaguely worded and Rostovtzeff ('Geschichte der Staatspacht', *Philologus*, Suppl., ix, pp. 359-61) deduces from it that Joseph collected the taxes from the city authorities. I do not agree. The resistance offered by the Ascalonites and Scythopolites was not, in my view, official resistance by the governments but passive resistance by the taxpayers; it was overcome by executing a few prominent taxpayers. It may be noted that direct collection by the farmers from the taxpayers was the rule in the Ptolemaic empire, cf. Telmessus (*O.G.L.*, 55).

9. NOMES: 1 Macc. xi. 34, τοὺς τρεῖς νομούς 'Αφαίρεμα καὶ Λυδδαν καὶ 'Ραμαθὲμ οἵτινες προστέθησαν τῇ 'Ιουδαίᾳ ἀπὸ τῆς Σαμαρείτιδος. This is in Demetrius II's letter to Jonathan, which has an authentic ring; the historian himself uses the term toparchy (1 Macc. xi. 28). DISTRICT NAMES IN -ῖτις: 'Αμαθῖτις, Jos., *Ant.*, xiii. v. 10, § 174 (this must surely be the district of Amathus in the Paræta and not, as generally assumed, of Hamath); 'Αμμανῖτις, *P. Zen. Cairo*, 59003, 2 Macc. iv. 26, v. 7, Syncellus, i, p. 558, ed. Bonn; Γαλααδῖτις, 1 Macc. v. 17, 20, 25, 27, 36, 45, xiii. 22, Jos., *Ant.*, xii. viii. 2, § 333, 3, § 336, § 340, 5, § 345, 6, § 350; xiii. vi. 6, § 209; also probably Polyb., v. 71 (*Γαλαῖτις*); 'Αυλανῖτις, Jos., *Ant.*, xiii. xiv. 4, § 396; 'Εσσεβωνῖτις, Jos., *Ant.*, xii. iv. 11, § 233; Μωαβῖτις, Jos., *Ant.*, xii. xiv. 2, § 382, xv. 4, § 397, Syncellus, i, p. 558, ed. Bonn; Σαμαρείτις, 1 Macc. x. 30, xi. 28, 34, Jos., *Ant.*, xiii. iv. 9, § 127, Pseudo-Aristeas, 107. These passages all refer to the Hellenistic period. Hellenistic historians also use names of this type in their accounts of the ancient history of the Jews; Eupolemus, for instance, (second century B.C.) makes Solomon write, γέγραφα δὲ καὶ εἰς τὴν Γαλιλαίαν καὶ Σαμαρείτιν καὶ Μωαβῖτιν καὶ Ἀμμανῖτιν καὶ Γαλαδίτιν (*F.H.G.*, III, p. 226). Josephus similarly uses these names and others formed analogously, e.g. Ἀρωῖτις and Ἀμαλκήτις, in the earlier books of the *Antiquities*. This suggests that the original text of the LXX (drawn up in the Ptolemaic period) used them. The present text avoids them but it has certainly been revised to bring it closer to the original Hebrew; the vulgate of Ruth 1, 2, ii. 6, iv. 3 has *regio Moabitis*, which suggests that the early LXX had χώρα Μωαβῖτις not ἀγρὸς Μωαβῖ as has our text. Other names of this type which are probably Ptolemaic are Γαβαλίτις, the district south of Moabitis (Jos., *Ant.*, xviii. v. 1, § 113, where the Γαβαλίτις of the text should be thus corrected, cf. *Ant.*, ii. i. 2, § 6), and Χαλυβωνῖτις (Ptol., v. xiv. 13, see App. II). Not all Ptolemaic district names had this termination; 'Αυλαία, 'Ιουδαία and 'Ιδουμαία are as well attested as the -ῖτις names. The feminine noun understood in agreement with these names is probably μερίς which is implied in the title μεριδάρχης (1 Macc. x. 65, Jos., *Ant.*, xii. v. 5, §§ 261, 264) and which was officially used in Ptolemaic Egypt (the three μερίδες of the Arsinoite). A decree of Ptolemy II dealing with Syria and Phoenice (H. Liebesny, *Aegyptus*, xvi (1936), pp. 257-91) shows that the province was divided into ὑπαρχίας (each with an οἰκονόμος) and into κώμαι (each with its κωμάρχης).

20. PTOLEMAIS-ACE: Eus., *Onom. Sac.*, ed. Larsow and Parthey, pp. 34-5, Steph. Byz., s.v. Πτολεμαίς; it is attributed to Ptolemy II in pseudo-Aristeas, 115; the actual date of the foundation seems to be c. 261 B.C. according to the coins (*B.M.C.*, *Phoen.*, p. lxxviii). PHILADELPHIA-RABBAN OF AMMON: Eus., op. cit., pp. 306-7, Steph. Byz., s.v. Φιλαδέλφεια (who attributes it to Ptolemy II); it is mentioned under its old name in the Zenon correspondence (*P.S.I.*, 616); Polybius ignores the dynastic name (v. 71, *Ραββατάμανα*). PELLA-PERENICE: Steph. Byz., s.v. Βερενίκαι, ἔστι καὶ ἄλλη περὶ Συρίαν ἢν Πέλλαν καλοῦσι; Polybius (v. 70) again ignores the dynastic name. ELATH-BERENICE: Jos., *Ant.*, viii. vi. 4, § 163. ARSINOE IN THE AULON: Steph. Byz., s.v. Ἀρσινόη (3), πόλις Συρίας ἐν Αὐλώνι, (4), Κοίλης Συρίας (probably the same); the identification with Damascus is suggested by Tschirikower ('Hellenistische Städtegründungen', *Philologus*, Suppl., xix. i, pp. 66-7). PHILOTERIA: Polyb., v. 70, Syncellus, i, p. 558, ed. Bonn. SCYTHOPOLIS: Jos., *Ant.*, xii. iv. 5, § 183; the earliest mention of the name is in Polyb., v. 70. EXPLANATIONS OF THE NAME: Syncellus, i, p. 405, ed. Bonn, Malalas, pp. 139-40, ed. Bonn, Pliny, *N.H.*, v. 74 (he connects the city with Dionysus, who settled his Scythian followers there). It has been suggested (Neubauer, *La Géographie du Talmud*, p. 175) that the name was derived from

the distant village of Succoth. It is hard to say whether Scythopolis and Philoteria and Pella were genuine cities. In the story of Joseph the son of Tobias Scythopolis is spoken of as a city like Ascalon (Jos., *Ant.*, xii. iv. 5, § 183). Polybius (v. 70) uses of Philoteria and Scythopolis the curious phrase *τὴν ὑποτεταγμένην χώραν ταῖς πόλεσι ταύταις*, which implies that they were administrative capitals of districts rather than cities owning territories.

21. The crucial passage of Strabo is xvi. ii. 4, p. 750, *οἰκείως δὲ τῇ τετραπόλει καὶ εἰς σατραπείας διήρητο τέτταρας ἢ Σελευκίς, ὡς φησι Ποσειδώνιος, εἰς ὄσας καὶ ἡ Κοιλὴ Συρία, εἰς δὲ μίαν ἢ Μεσοποταμία*. Most scholars have either accepted Strabo's words without question (e.g. Beloch, *Griech. Gesch.*, iv. 2, p. 356, Corratia, *Rend. Acc. Linc.*, x, 1901, p. 161) or quite arbitrarily separated Cyrresthice from the Seleucis (e.g. Niese, *Gesch. der griech. u. mak. Staaten*, ii. 94, Bevan, *House of Seleucus*, i, p. 208, Lehmann-Haupt, *P.W.*, ii. 11a, 169). Kahrstedt ('Syriscche Territorien in hellenistischer Zeit', *Abh. Ges. Göttingen*, neue Folge, xix. ii) justifies the latter view by asserting that Cyrresthice was part of Mesopotamia. The theory is *prima facie* absurd, making nonsense of the Greek word Mesopotamia and the Aramaic term 'Beyond the River', and the detailed arguments in its favour seem to me inadequate to support it. It is, moreover, directly contradicted by Strabo, who clearly conceived the Seleucis as embracing all northern Syria from the Amanus and Commagene southwards (xvi. ii. 2, p. 749, *μέρη δ' αὐτῆς* (of Syria) *πίθμεν ἀπὸ τῆς Κιλικίας ἀρξάμενοι καὶ τοῦ Ἀμανοῦ τὴν τε Κομμαγητὴν καὶ τὴν Σελευκίδα καλουμένην τῆς Συρίας, ἐπεὶτα τὴν Κοιλὴν Συρίαν, τελευταίαν δ' ἐν μὲν τῇ παραλίᾳ τὴν Φοινίκην ἐν δὲ τῇ μεσογαίᾳ τὴν Ἰουδαίαν*). After this introduction he describes in detail first Commagene, and then the Seleucis, beginning with Antioch, and going on to Cyrresthice and then to Apamea and then to Chalcidice, and then to Arad and winding up with the Eleutherus, *ἄνω ὄριον ποιοῦνται τινας τῆς Σελευκίδος πρὸς τὴν Φοινίκην καὶ τὴν Κοιλὴν Συρίαν* (xvi. ii. 12, p. 753). Furthermore, Strabo distinguishes Cyrresthice from ἡ Ἀντιοχίς (*vid. inf.*) but never from the Seleucis. Strabo's use of the term Seleucis is supported by the legend of the imperial coins of Nicopolis (*Νεακοπολεῖτῶν τῆς Σελευκίδος*, Head, *Hist. Num.*, p. 782); Nicopolis must have been in Cyrresthice and Cyrresthice therefore in Seleucis. Apart from these arguments of detail, the general objection holds good against Kahrstedt's theory, that it makes the satrapies ridiculously small. SATRAPY OF APAMEA: *O.G.I.*, 262, *τῆς περὶ Ἀπάμειαν σατραπείας*. SATRAPY OF ANTIOCH: perhaps Strabo's *Ἀντιοχίς* (xvi. ii. 8, p. 751, ἡ *Κυρρηστικὴ μέχρι τῆς Ἀντιοχίδος* and *αἱ Πάγραι τῆς Ἀντιοχίδος*) means the satrapy rather than the territory of Antioch (contrast *ὑποπίπτει . . . ταῖς Πάγραι τὸ τῶν Ἀντιοχέων πεδίων*). CYRRESTHICE: *Plut., Demetrius*, 48, Strabo, xvi. ii. 7, 8, p. 751 (he includes Gindarus and by implication Bamyce and Beroea in it), Pliny, *N.H.*, v. 81, '(u)nde Cyrresthica[e] Cyrthum'. CHALCIDENE: Pliny, loc. cit., 'Chalcidem . . . unde regio Chalcidena'; Strabo's source (Poseidonius?) probably mentioned Chalcidene, for Strabo (xvi. ii. 11, p. 753) seems to confuse a *Χαλκιδική* east of Apamea and near Parapotamia with Chalcidice in the Massyas.
22. Strabo (probably following Poseidonius) distinguishes Commagene from the Seleucis (see the previous note). The history of Commagene in the Hellenistic period is obscure; the latest summary of its problems is that of Honigmann (*P.W.*, Suppl., iv, pp. 979-84). The theory that it was part of the Armenian kingdom is based on the improbability of there having been two dynasties in which the names Arsames and Orontes (Aroandes) occurred. Hence, it is presumed that the founders of Arsameia (Jalabert and Mouterde, *Inscr. gr. et lat. de la Syrie*, no. 47) and Aroandea (inferred from the modern name Rawanda) in Commagene were the same persons (or of the same family) as Arsames, king of Armenia, in the middle of the third century (Polyaenus, iv. 17) or Arsames, the founder of Arsamosata in Sophene (Ptol., v. xii. 8), and Orontes, satrap of Armenia at the end of the fourth century (Diod., xix. 23), or Orontes, king of Armenia, at the end of the third (Strabo, xi. xiv. 15, p. 531). On the same reason is based the theory that Ptolemy, the founder of the Commagenian royal house (Diod., xxxi. 19a, *O.G.I.*, 402), was descended from the Armenian royal family; his ancestors included an Arsames (*O.G.I.*, 394) and an Aroandes (*O.G.I.*, 390-3). PARTITION

OF ARMENIA: Strabo, XI. xiv. 15, p. 531. ANTIOCHUS III AND XERXES: *Johannes Ant.*, fr. 53, *F.H.G.*, IV, p. 557, cf. Polyb., VIII. 23; since Xerxes ruled in Arsamosata (read Ἀραμώσατα for Ἀρμώσατα) and his father was tributary to Antiochus, it follows that he was a son of Strabo's Zariadris. COMIMAGENE A SATRAPY: Diod., XXXI. 19a, τῆς Κομμαγηνῆς ἐπιστάτης Πτολεμαῖος.

43 Strabo (XVI. ii. 4, p. 749) and Appian (*Syr.*, 57) attribute all four cities of the tetrapolis to Nicator. Honigmann (*P.W.*, Iva. 1611) attributes Apamea to Antiochus I on the ground that it was still called Pella in c. 285 B.C. (*vid. inf.*), and that it is more likely that Antiochus would have honoured his mother than Seleucus his divorced wife. SURVIVAL OF THE NAMES OF SELEUCIA AND APAMEA: Biladhuri, 148 (Salukiya), Yakubi, 111 (Afamiya). ANTIOCH: the Antigoneans, Strabo, XVI. ii. 4, p. 750, Malalas, p. 201, ed. Bonn, Libanius, *Or.*, XI. 92 (Diod., XX. 47, says that they were transplanted to Seleucia); Aetolians, Euboeans, and Cretans, Libanius, *Or.*, XI. 119; the four quarters, Strabo, loc. cit. (the second quarter is said to have been τοῦ πλῆθους τῶν οἰκητόρων . . . κτίσμα); privileges of the Jews, *Jos.*, *Ant.*, XII. iii. 1, §§ 119-24, cf. *Bell.*, VII. v. 2, §§ 103-11. APAMEA: Pella, Strabo, XVI. ii. 10, p. 752, Diod., XXI. 20; the passage in Diodorus concerns the imprisonment of Demetrius Poliorcetes in 285 B.C., and if the town was still called Pella as late as this, it may well have been founded by Seleucus Nicator, to whom Appian (*Syr.*, 57) ascribes a Pella; its original name was, according to Malalas (ed. Bonn, p. 203), Pharnace; dependent cities, Strabo, loc. cit.; Thessalians at Larissa, Diod., XXXIII. 4a; Tryphon from Casiana, Strabo, loc. cit.; identification of Larissa with Zinzar, *vid. sup.*, note 3; of Megara with Ma'arra, Dussaud, *Topogr. hist. de la Syrie*, p. 200; arsenal at Apamea, Strabo, loc. cit. SELEUCIA: population, Polyb., v. 61; degradation of Posideium, *Chr.*, I. 1, εἰς φρούριον τὸ καλούμενον (Π)σοσίδεον. LAODICEA: the site was originally called Mazabda, according to Malalas (ed. Bonn, p. 203), Ramitha, according to Steph. Byz., s.v. Λαοδικεα. PELICANES: *Syria*, XXIII (1942-3), pp. 21-32, δεδοχθαι τοῖς πελιγᾶσιν, cf. Strabo, VII, fr. 2, καθάπερ καὶ παρὰ Μακεδόσι πελιγᾶνας γούν καλοῦσιν ἐκεῖνοι τοὺς ἐντίμους, καθάπερ παρὰ Λακωσὶ καὶ Βασσαλευταῖς τοὺς γέροντας, Hesychius, πελιγᾶνες· οἱ ἐνδοῖοι, παρὰ δὲ Σύροις οἱ βουλευταί.

24. SELEUCIA ON THE BRIDGE: Pliny, *N.H.*, v. 86, 'item Zeugma, LXXII p. a Samosatis, transitu Euphratis nobile; ex adverso Apameam Seleucus, idem utriusque conditor, ponte iunxerat'; its official title Σελευκεία ἢ ἐπὶ τοῦ Ζευγματος is used by Polyb., v. 43; cf. also *Musée belge*, 1922, p. 119, 'dec. Seleu. Zeugme'; Seleucia on the Euphrates is probably the same place (Pliny, *N.H.*, v. 82, *I.G.*, XII. i. 653, Σελευκείας τῶν πρὸς τῷ Ὠφράτῃ); there was another Seleucia on a bridge on the Euphrates opposite Samosata, see Chap. IX, note 3. Europus is nowhere attributed to Seleucus, but is probably, however, identical with Oropus (see Chap. IX, note 3) which is ascribed to him by Steph. Byz., s.v. Ὠρωπός, τρίτη ἐν Συρίᾳ . . . Ἐεροφῶν ἐν ταῖς ἀναμετρήσεσι τῶν ὁρῶν περὶ Ἀμφίπολιν κείσθαι πόλιν Ὠρωπὸν ἢ πρότερον Τελμισσὸν καλεῖσθαι ὑπὸ τῶν κτισάντων, ταύτην δ' ἔφασαν ὑπὸ Σελεύκου τοῦ Νικάτορος ἐπικτηθεῖσαν Ὠρωπὸν καλεῖσθαι; Telmissus is presumably the name of the Tel formed by the ruins of Carchemish. HIERAPOLIS: Aelian, *de Nat. Anim.*, XII. 2. NICOPOLIS: Steph. Byz., s.v. Ἴσσοός, ἐν ἣ Ἀλέξανδρος Δαρειὸν ἐνίκησεν, ἢ ἐκλήθη διὰ τοῦτο Νικόπολις ἀπ' αὐτοῦ. Honigmann (*P.W.*, Iva. 1608) attempts to solve the difficulty of the position of Hierapolis by citing Diod., XVII. 37, who records a pursuit of 200 stades after the battle of Issus; but Nicopolis is considerably more than that distance even in a bee line from the battlefield. Appian's description of Nicopolis as ἐν Ἀρμενίᾳ τῇ ἀγχοτάτῃ μάλιστα Καππαδοκίας (*Syr.*, 57) is odd but intelligible if it be remembered that Comimagene was at that date part of Armenia. The inscription found at Nicopolis, ἡ βουλή καὶ ὁ δήμος Ἀλέξανδρον Φιλίππου [sic] (Jalabert and Mouterde, *Inscr. gr. et lat. de la Syrie*, no. 163), surely cannot, as the editors suggest, refer to Alexander the Great; he would at least be given the title of king. Nicopolis in the Roman period, at any rate, had a strong Semitic element in its population, cf. Jalabert and Mouterde, op. cit., no. 166, Βαρνεβοῦν τὸν καὶ Ἀπολλωνάριον Σαμμάνα (a gymnasiarch and demiurgus of the city). BERGEA AND CHALCIS: Appian, *Syr.*, 57; for the identifications, *vid. sup.*, note 4. ARETHUSA: Appian, *Syr.*, 57; form Arastan, Gelzer, *Patr. Nic. Nom.*, p. 103, no. 65. CYRRHUS:

- spelling *Kúpos*, Georgius Cyprius (ed. Gelzer), pp. 148-9; it is interesting to note that Demetrius Polioretus used the spelling *Κυρήστης* (Steph. Byz., s.v. *Kúppos*). ANTIOCH UNDER LIBANUS: Appian, *Syr.*, 57; Seleucid era, Head, *Hist. Num.*², pp. 791-2. HERACLEA OF PIERIA: E. Honigmann, *Patristic Studies*, p. 123, H. Seyrig, *Bull. Mus. Beyrouth*, VIII (1949), p. 69. LAODICEA UNDER LIBANUS: Polyb., v. 45; for the identification with Kadesh, *vid. sup.*, note 3. ANTIOCH OF PIERIA: Steph. Byz., s.v. *Ἀντιόχεια* (7), *Πιερίας*, ἢν Ἀραδὸν οἱ Σύροι καλοῦσι. SELEUCIA AD BELUM: Pliny, *N.H.*, v. 82. I place this city at Selukiye marked at 35° 12' N. 36° 22' E. on a British War Office map (Asia, 1:250,000, Section Latakia). This is not very far from the position assigned to it by Honigmann (*P.W.*, IIa. 1202-3) on other grounds. To these Seleucid foundations may be added Maronea (Appian, *Syr.*, 57), which still existed in the Roman period (Ptol., v. xiv. 14) but does not ever seem to have become a city.
25. *Chr.* I. 1, τῶν δὲ ἱερέων καὶ ἀρχόντων καὶ [τῶν] ἄλλων πολιτῶν (Seleucia), οἱ ἱερεῖς καὶ αἱ συναρχαὶ καὶ [πάντες οἱ ἀπ]ὸ τοῦ γυμνασίου νεανίσκοι (Antioch). INSCRIPTION OF SELEUCIA: *Syria*, 1932, p. 255 (*S.E.G.*, VII. 62). TERRITORY OF APAMEA: Strabo, XVI. II. 10, p. 752, ἐγεγένητο μὲν γὰρ ἐν Κασσιανοῖς, φρουρίῳ τινὶ τῆς Ἀπαμείων γῆς, τραφεῖς δ' ἐν τῇ Ἀπαμείᾳ . . . ἐκ τῆς πόλεως ταύτης ἔσχε τὰς ἀφορμὰς καὶ τῶν περιουκιδῶν, Λαρίσης τε καὶ τῶν Κασσιανῶν καὶ Μεγάρων καὶ Ἀπολλωνίας καὶ ἄλλων τοιούτων, αἱ συνετέλουν εἰς τὴν Ἀπάμειαν ἅπασαι.
26. SATRAPIES OF COELE SYRIA AND PHOENICE (combined) are frequently recorded (*O.G.I.*, 230, 2 Macc. III. 5, IV. 4, VIII. 8, X. 11); they appear to be governors-general of all southern Syria, but perhaps two satrapies may be deduced from their title. The satrapy of Idumaea is mentioned in Diod., XIX. 98, a geographical description which may be derived from Poseidonius; a *strategus* of Idumaea figures in 2 Macc. XII. 32. The fourth satrapy is perhaps that described as ἀπὸ τῆς Κλίμακος Τύρου ἕως τῶν ὀρίων Αἰγύπτου in 1 Macc. XI. 59, and as ἀπὸ Πτολεμαῖδος ἕως τῶν Γερρησίων in 2 Macc. XIII. 24; cf. also 1 Macc. XV. 38, τῆς παραλίης. SELEUCUS IV AND JERUSALEM: 2 Macc. XIII. 6 seqq. ANTIOCHUS IV AND ELYMAIS: 1 Macc. VI. 1-3, *Jos.*, *Ant.*, XII. IX. 1, §§ 354-9 (quoting Polybius). PAYMENT FOR CITY CHARTER: 2 Macc. IV. 9. GRANT OF TARSUS AND MALLUS: 2 Macc. IV. 30.
27. STRATO: Ath., XII. 531; his coins, *B.M.C.*, *Phoen.*, pp. 145-9. GRECO-PHOENICIAN BILINGUALS: *C.I.S.*, I. 115 (= *I.G.*, II. 2836), *C.I.S.*, II. 116 (= *I.G.*, II. 3318); another accurate translation of a Semitic name is Diopethes for Samabaal (*I.G.*, II, Suppl., 1335b). SIDONIAN VICTOR AT THE NEMEA: Wadd., 1866a. GAMES AT TYRE: 2 Macc. IV. 18-20.
28. ADOPTION OF GREEK NAMES: *Jos.*, *Ant.*, XII. V. 1, § 239, IX. 7, § 385. GYMNASIUM AND EPHEBATE: 2 Macc. IV. 9-14.
29. ANTIOCHUS IV'S COUNCIL CHAMBER AT ANTIOCH: Malalas, p. 205, ed. Bonn. COUNCIL OF ANTIOCH IN PERSIS: *O.G.I.*, 230. MUNICIPAL COINAGE OF ANTIOCHUS IV: Head, *Hist. Num.*², pp. 763, 777-8, 780-2, 790-1, 793, 797-8, 800. RENAMING OF BERYTUS: Roussel, *B.C.H.*, 1911, pp. 433-41. COINAGE OF ARAD: Head, *Hist. Num.*², p. 789.
30. EPIPHANIA: era, *vid. sup.*, note 18; identity with Hamath, *vid. sup.*, note 3. ANTIOCH ON THE EUPHRATES: Pliny, *N.H.*, v. 86, Head, *Hist. Num.*², p. 776; Urma, Ptol., v. XIV. 10, Hierocles, 713, 10, Georg. Cyp., 884; the position of the two corresponds and it is simplest to assume that Urma was the native name of Antioch. SCYTHOPOLIS-NYSA: Pliny, *N.H.*, v. 74, Head, *Hist. Num.*², p. 803; Nysa was, according to Pliny, Dionysus' nurse. GAZA-SELEUCIA: *B.M.C.*, *Pal.*, p. 143, δήμου Σελ. τῶν ἐν Γάζῃ.
31. JERUSALEM: 2 Macc. IV. 9, τοὺς ἐν Ἱεροσολύμοις Ἀντιοχεῖς ἀναγράψαι, cf. IV. 19, θεωροῦς ἀπὸ Ἱεροσολύμων Ἀντιοχεῖς ὄντας; for similar titles cf. Σελ. (ευκεῶν) τῶν ἐν Γάζῃ (note 30) and Ἀντιοχέων τῶν ἐν Πτολεμαίτι (Head, *Hist. Num.*², p. 793). GERASA: *I.G.R.*, III. 1347, 1357. ADILA: Head, *Hist. Num.*², p. 786, Σ. Ἀβλιπῶν. GADARA: Steph. Byz., s.v. *Γάδαρα*, πόλις Κοίλης Συρίας, ἧτις καὶ Ἀντιόχεια καὶ Σελεύκεια ἐκλήθη. Both cities are first mentioned in

- Polyb., v. 71. HIPPOS: Head, *Hist. Num.*², p. 786, Ἀντιοχ. πρ. ἰα.; Susitha, Neubauer, *La Géogr. du Talmud*, pp. 238-9. SELEUCIA IN GAULANITIS: Jos., *Ant.*, XIII. xv. 3 and 4, §§ 393, 396, *Bell.*, I. iv. 8, § 105; it is mentioned later as a village, Jos., *Vita*, 37, § 187.
32. DECREE OF DEMETRIUS II: Jos., *Ant.*, XIII. ii. 3, §§ 48-57, esp. τὴν Ἱεροσολυμειτῶν πόλιν ἱερὰν καὶ ἀσύλον εἶναι βούλομαι καὶ ἐλευθέραν ἕως τῶν ὄρων αὐτῆς; the version of I Macc. x. 31 is less technically phrased, Ἱεροσολίμη ἦτω ἁγία καὶ ἀφειμένη καὶ τὰ ὄρια αὐτῆς. STRATEGUS AND MERIDARCH: I Macc. x. 65.
33. COINS OF CYRRIHUS: Head, *Hist. Num.*², pp. 766, 777.
34. PTOLEMY OF COMMAGENE: Diod., XXXI. 19a. BALANAE: Head, *Hist. Num.*², p. 780; I date these coins by the Aradian era, *vid. sup.*, note 18. THE BROTHER PEOPLES: Head, *Hist. Num.*², p. 778, ἀδελφῶν δῆμων, cf. Strabo, XVI. ii. 4, p. 749. OFFERS OF DEMETRIUS I AND ALEXANDER BALAS TO JONATHAN: I Macc. x. 3-45, Jos., *Ant.*, XIII. ii. 1-3, §§ 37-57. JONATHAN APPOINTED HIGH PRIEST: I Macc. x. 18-20, Jos., *Ant.*, XIII. ii. 3, § 45; strategus and meridarch, I Macc. x. 65. GRANT OF ACCARON: I Macc. x. 89, Jos., *Ant.*, XIII. iv. 4, § 102, τὴν Ἀκκάρωνα καὶ τὴν τοπαρχίαν αὐτῆς. CONFIRMATION OF JUDAEA AND THE THREE NOMES BY DEMETRIUS II: I Macc. xi. 30-7, Jos., *Ant.*, XIII. iv. 9, §§ 126-8; of the four nomes by Antiochus VII, I Macc. xi. 57, Jos., *Ant.*, XIII. v. 4, § 145. TRYPHON AND JONATHAN: I Macc. xii. 48-xiii. 23, Jos., *Ant.*, XIII. vi. 1-6, §§ 187-212, *Bell.*, I. ii. 1, § 49. SIMON TAKES GAZARA, JOPPA, AND PEGAE: I Macc. xiii. 43-8, xiv. 5, Jos., *Ant.*, XIII. ix. 2, §§ 260-1. JUDAIZATION OF THESE CITIES: *ib.*, xiv. 34. In I Macc. xv. 28-35 Simon holds Gazara and Joppa only; according to Josephus, he conquered Jamnia also (*Ant.*, XIII. vi. 7, § 215, *Bell.*, I. ii. 2, § 50) and Jamnia was later a thoroughly Jewish city (Philo, *Leg. ad Caium*, 30). SIDETES AND HYRCANUS: Jos., *Ant.*, XIII. viii. 2-3, §§ 236-48, *Bell.*, I. ii. 5, § 61.
35. ERA OF TYRE: Head, *Hist. Num.*², p. 800. HYRCANUS CONQUERS SAMARITANS: Jos., *Ant.*, XIII. ix. 1, §§ 255-6, *Bell.*, I. ii. 6, § 63; captures Samaria and Scythopolis, Jos., *Ant.*, XIII. x. 2-3, §§ 275-80, *Bell.*, I. ii. 7, §§ 64-6; conquers Idumaeans (Adora and Marisa), Jos., *Ant.*, XIII. ix. 1, §§ 257-8, *Bell.*, I. ii. 6, § 63. ARISTOBULUS CONQUERS ITURAEANS: Jos., *Ant.*, XIII. xi. 3, § 319. That these Ituraeans lived in Galilee may be inferred from *Bell.*, I. iii. 3, § 76, which alludes to campaigns in Galilee in Aristobulus' reign.
36. ERAS OF SIDON, SELEUCIA, ASCALON, BERYTUS: Head, *Hist. Num.*², pp. 797-8, 783, 804, 790. ERAS OF TRIPOLIS AND LAODICEA: H. Seyrig, *Syria*, XXVII (1950), pp. 27, 31. I am inclined to attribute to a new era the coins of Gaza dated 6, 9, 65, and 66 (*B.M.C., Pal.*, pp. lxix-lxx). DECREE OF SELEUCIA: *O.G.I.*, 257. AUTONOMOUS COINAGE OF ORTHOSIA: *B.M.C., Phoen.*, pp. lxxvi-lxxvii; of Gabala, H. Seyrig, *Rev. Num.*, 1964, p. 9; of Larissa, Head, *Hist. Num.*², pp. 781-2. WAR BETWEEN LARISSA AND APAMEA: Poseidonius *apud* Ath., IV. 176b. DAMASCUS-DEMETRIAS: Head, *Hist. Num.*², pp. 784-5.
37. ALEXANDER AND THE ARABS OF LEBANON: Arrian, *Anab.*, II. 20, Q. Curtius, IV. (ii) 11. TITLE OF HIGH PRIEST AND TETRARCH: Head, *Hist. Num.*², pp. 783-4. HELIOPOLIS AND CHALCIS: Strabo, XVI. ii. 10, p. 753. ANTIQUITY OF THE NAME BAALBEK: Neubauer, *La Géogr. du Talmud*, p. 298; of the name Gerra, Polyb., v. 46. The place is now called Anjar, a corruption of 'Ain Jarr (Yaqut, iii. 760). MONICUS: Steph. Byz., s.v. Χαλκίς (4), πόλις ἐν Συρία κτισθεῖσα ὑπὸ Μονικοῦ τοῦ Ἀραβῶς. MENNAEUS: Jos., *Ant.*, XIII. xv. 2, § 392, *Bell.*, I. iv. 8, § 103, &c., Strabo, XVI, ii. 10, p. 753. The conquest of Batanaea, &c. and Maglula, &c. is an inference from the fears of the Damascenes (Jos., *loc. cit.*) and from the extent of the tetrarchies of Zenodorus and Lysanias, which were granted to Herod the Great and to Agrippa I and II, *vid. inf.*, notes 58-9, 60, and 75.
38. DEMETRIUS AND THE NABATAEANS: Diod., XIX. 94-100. ELATH: *vid. sup.*, note 20. The Ptolemaic occupation of Ammanitis is, of course, proved by Philadelphia; I deduce their occupation of Moabitis and Gabalitis from the names of these districts; *vid. sup.*, note 19. THE SATRAPY OF IDUMAEA: Diod., XIX. 98; *vid. sup.*, note 26. ARETAS I: 2 Macc. v. 8, Ἀρέταν τὸν τῶν Ἀράβων τύραννον (169 B.C.). It is often stated that the Nabataeans were in occupation of Medaba in the early

years of Jonathan, on the strength of 1 Macc. ix. 35. What this passage states, however, is that John passed through Medaba on his way to the Nabataeans. Jonathan had to go three days' march into the wilderness after crossing the Jordan to reach the Nabataeans (1 Macc. v. 24-5). EROTINUS: Justin, xxxix. 5 (110-100 B.C.). ARETAS II AND CAZA: Jos., *Ant.*, xiii. xiii. 3, § 360. OBEDAS IN GALAADITIS: Jos., *Ant.*, xiii. xiii. 5, § 375, *κατὰ Γάδαρα κάμην τῆς Γαλααδιτιδος*; in the corresponding passage in *Bell.*, i. iv. 4, § 90, the place is given as *κατὰ τὴν Γαυλάνην*. ARETAS III AND DAMASCUS: Jos., *Ant.*, xiii. xv. 2, § 392, *Bell.*, i. iv. 8, § 103. Arctas III issued coins in Damascus (Head, *Hist. Num.*, p. 811) but does not seem to have held it long. Tigranes issued coins in Damascus in 71-69 B.C. (*ib.*, p. 773), and even before this date Damascus seems to have been independent. It apparently was so when Alexandra, Jannaeus' widow, sent an expedition to aid it against Ptolemy the Ituraean (Jos., *Ant.*, xiii. xvi. 3, § 418, *Bell.*, i. v. 3, § 115).

39. Josephus' accounts of Alexander's conquests are confused and incomplete.

The conquest of Peraea follows from the capture of Gadara (here clearly the later capital of the Peraea) and Amathus (later the capital of another tarchy of the Peraea) from Theodore of Philadelphia (Jos., *Ant.*, xiii. xiii. 3 and 5, §§ 356 and 374, *Bell.*, i. iv. 2 and 3, §§ 86 and 89). The cities which he held at his death are enumerated by Josephus (*Ant.*, xiii. xv. 4, §§ 395-7) and Syncellus (i, pp. 558-9, ed. Bonn), whose list is independent. Josephus gives on the coast Strato's Tower, Apollonia, Joppa, Jamnia, Azotus, Gaza, Anthonon, Raphia, Rhinocolura; Syncellus adds Dora and Gabae (*Γαβαάιν*). Inland, Josephus gives Adora and Marisa, Samaria, Scythopolis, Gadara (Syncellus makes it clear that the city is meant by adding *τὴν πρὸς θέρμοις ὕδασι*), Seleucia, Esbus, Medaba, Pella; Syncellus adds Abila, Hippos, Diom, and Philoteria. I omit many places which were not cities in both lists; Ammanitis and Moabitis in Syncellus probably indicate those parts which formed the southern Peraea. The capture of Gerasa is recorded in Jos., *Bell.*, i. iv. 8, § 104; the corresponding passage, *Ant.*, xiii. xv. 3, § 393, gives Essa (otherwise unknown) for Gerasa. Its loss I infer from its omission in the lists of conquests, and from the fact that Alexander died besieging Ragaba, a fort in the territory of the Gerasenes (Jos., *Ant.*, xiii. xv. 5, § 398). RETROCESSION OF ESBUS AND MEBADA: Jos., *Ant.*, xiv. i. 4, § 18.

40. ZENO COTYLAS, TYRANT OF PHILADELPHIA (TEMP. ANTIOCHUS SIDETES): Jos., *Ant.*, xiii. viii. 1, § 235, *Bell.*, i. ii. 4, § 60. His son Theodore held also Gerasa (Jos., *Bell.*, i. iv. 8, § 104) and Gadara and Amathus (*Ant.*, xiii. xiii. 3, § 356, *Bell.*, i. iv. 2, § 86) but lost the last two to Alexander. CINYRAS, TYRANT OF BYBLUS: Strabo, xvi. ii. 18, p. 755. DIONYSIUS, TYRANT OF TRIPOLIS: Jos., *Ant.*, xiv. iii. 2, § 39. For the principality of Arca, *vid. inf.*, note 45.

41. ANTIOCHUS III AND ARAD: Polyb., v. 68. ARADIAN ATTACK ON MARATHUS: Diod., xxxiii. 5. CESSATION OF COINAGE OF MARATHUS: *B.M.C.*, *Phoen.*, p. xlv. EMPIRE OF ARAD: Strabo, xvi. ii. 12, p. 753; this passage is certainly borrowed from Poseidonius, since it was not true of Strabo's day. Dynasts in northern Syria are heard of as early as the middle of the second century B.C., Diocles or Zabdell the Arab, who killed Alexander Balas (Jos., *Ant.*, xiii. iv. 8, § 118, 1 Macc. xi. 17, Diod., xxxii. 9d, 10), and Malchus the Arab who surrendered Balas' son to Tryphon (Jos., *Ant.*, xiii. v. 1, § 31, 1 Macc. xi. 39, Diod., xxxiii. 4a). In the early first century Heracleon killed Antiochus Grypus (Jos., *Ant.*, xiii. xiii. 4, § 365, *Ath.*, iv. 153b). A little later Strato, tyrant of Beroea, and Azizus the Arab are mentioned (Jos., *Ant.*, xiii. xiv. 3, § 384). Heracleon's son Dionysius must have conquered Strato, for he was dynast of Bambyce and Beroea (Strabo, xvi. ii. 7, p. 751). Alchaedmnus is first mentioned in 69 B.C. (Cassius Dio, xxxvi. 4), Samsigeramus in connexion with Pompey (Diod., xl. 1a, 1b, Cic., *ad Att.*, ii. 16, § 2), Silas the Jew at the same time (Jos., *Ant.*, xiv. iii. 2, § 40). Gambarus and Themella are not mentioned till Caesar's time (Strabo, xvi. ii. 11, p. 753), the Palmyrenes till Antony's (Appian, *B.C.*, v. 9).

42. Josephus' lists of cities freed by Pompey (*Ant.*, xiv. iv. 4, §§ 75-6, *Bell.*, i. vii. 7, §§ 155-6) are manifestly incomplete. I have added to them the cities rebuilt by Gabinus, and Abila, which used the Pompeian era (Head, *Hist. Num.*, p. 786).

Josephus confuses Dora on the coast and Adora in Idumaea; from *con. Ap.*, II. 9, § 116, it appears that he was ignorant of the existence of the latter. For Arethusa see Avi Yona, *The Holy Land*, p. 80. REBUILDING OF GADARA: *Jos., Ant.*, XIV. iv. 4, § 75, *Bell.*, I. vii. 7, § 155; style of Pompeia, *Head, Hist. Num.*², p. 787. CITIES REBUILT BY GABINIUS: *Jos., Ant.*, XIV. v. 3, § 88, *Bell.*, I. viii. 4, § 166. GABINIA SAMARIA: Cedrenus, I, p. 323, ed. Bonn, *τὴν τῶν Γαβίνων πόλιν τὴν ποτὲ Σαμάρειαν*, Syncellus, I, p. 584, ed. Bonn. GABAE: this explanation of the era and style of Gabae (*Head, Hist. Num.*², p. 786) disposes of the second Gabae which was supposed to exist in Philip's tetrarchy (cf. Benzinger, *P.W.*, VII. 410-11); Marcius Philippus' Syrian governorship, Appian, *Syr.*, 51. Pompey's recognition of the freedom of Ascalon may be inferred from the fact that it was a free city in the early principate (Pliny, *N.H.*, v. 68) and still maintained its old era of freedom, 104 B.C. (*Head, Hist. Num.*², p. 804).

43. POMPEY'S TREATMENT OF THE JEWISH KINGDOM: *Jos., Ant.*, XIV. iv. 3, §§ 73-4. GABINUS' COUNCILS: *Jos., Ant.*, XIV. v. 4, §§ 90-1, *Bell.*, I. viii. 5, §§ 169-70. SAMARITAN COUNCIL: *Jos., Ant.*, XVIII. iv. 2, § 88; the context makes it clear that this is a council of the Samaritan community (cf. iv. 1, § 85, τὸ Σαμαρείων ἔθνος) not of the city of Samaria, then called Sebaste.

44. SCAURUS AND ARETAS: *Jos., Ant.*, XIV. v. 1, §§ 80-1, *Bell.*, I. viii. 1, § 159. PTOLEMY BRIBES POMPEY: *Jos., Ant.*, XIV. iii. 2, § 39; the restoration of Gaulanitis to Ptolemy is to be inferred from its later belonging to Zenodorus, *vid. inf.*, note 59. ERA AND STYLE OF CANATHA: *Head, Hist. Num.*², p. 786.

45. The Ituraean principality of Arca is nowhere clearly distinguished from the other and more important Ituraean principality in the ancient authors. The first reference to it is in 48 B.C., *Jos., Ant.*, XIV. viii. 1, § 129, Πτολεμαῖος ὁ Σοαίου Λίβανος ὄρος οἰκῶν (cf. *Bell.*, I. ix. 3, § 188), when Ptolemy, son of Mennaeus, was ruling the other Ituraean principality. Later dynasts are Sohaemus (Cassius Dio, LIX. 12, Σοαίμω τὴν τῶν Ἰτουραίων τῶν Ἀράβων, *Tac., Ann.*, XII. 23, 'Ituraei et Iudaei defunctis regibus Sohermo et Agrippa', cf. *Jos., Bell.*, II. xviii. 6, § 481, Νόαρον Σοαίμω τῷ βασιλεῖ προσήκοντα κατὰ γένος, and *Vita*, II. § 52, Οὐάρος (the same person) ἔγγονος Σοάμου τοῦ περὶ τῶν Λίβανος τετραρχούontos) and Noarus or Varus (*Jos., Bell.*, II. xii. 8, § 247, τὴν Οὐάρον γενομένην ἐπαρχίαν). I call the principality Arca on the strength of Pliny (*N.H.*, v. 74) who numbers Arca among the Ituraean tetrarchies, and Josephus (*Bell.*, VII. v. 1, § 97) who places the Sabbath river north of Ἀρκαίας τῆς Ἀγρίππια βασιλείας (Agrippa II had received the tetrarchy, *vid. inf.*, note 60). The Ituraean forts of Byblus and Gigarta obviously must have belonged to this principality; their demolition by Pompey, Strabo, XVI. II. 18, p. 755. The freedom of Tyre and Sidon was respected by Antony when he gave the rest of the coast to Cleopatra (*Jos., Ant.*, XV. iv. 1, § 95, *Bell.*, I. xviii. 5, § 361) and taken away by Augustus (Cassius Dio, LIV. 7). From a comparison of the latter passage with Suet., *Aug.*, 47, it may be inferred that they were federate—Antony's respect for their privileges is also more explicable on this view. Tyre still boasted of its *foedus* when it was a colony (*Dig.*, L. xv. 1, *C.I.L.*, x. 1601). That the Decapolis was a creation of Pompey is an inference from the fact that nearly all the members used the Pompeian era (*Head, Hist. Num.*², pp. 786-7, *B.M.C.*, *Pal.*, p. xxxv). PLINY'S LIST: *N.H.*, v. 74; it is evidently not official (ethnics are not used) but derived from a Greek source, as the spelling of the names shows. The membership of Damascus in the principate is fairly certain since it is recorded under the Decapolis by Ptolemy also (v. xiv. 18) and was from Hadrian's time metropolis of Coele Syria, which is equivalent to the Decapolis (see Appendix II); Josephus (*Bell.*, III. ix. 7, § 446) calls Scythopolis the greatest city of the Decapolis at the time of the Jewish revolt and it has been inferred that Damascus was therefore not then a member, but the inference is far from certain since Josephus is speaking of the cities affected by the revolt and might well in the context ignore distant Damascus. ABILA OF THE DECAPOLIS: *I.G.R.*, III. 1057. CAPITOLIAS: *Head, Hist. Num.*², p. 787, *Ptol.*, v. xiv. 18. Its identification with Raphana rests only on a comparison of Pliny's and Ptolemy's lists of the Decapolis. The modern name of the site of Capitolias is Bait Ras, 'the house of the head'. It is improbable that this is a translation of Capitolias; it is more probable on the analogy of other Arabic

names that it is a revival of the pre-Hellenic name of which Capitolas was the Greek version. If so, the city later called Capitolas was called something with *ras* in it, which is a slight confirmation for identification with Pliny's Raphana. TERRITORIES OF PHILADELPHIA, ETC.: Jos., *Bell.*, III. III. 3, §§ 46-7; Gerasa owned Ragaba, 28 miles to the west, Jos., *Ant.*, XIII. XV. 5, § 398; Philadelphia owned *Mia* (Jos., *Ant.*, XX. I. I, § 2), which, if it is rightly identified with *Zia* (Eus., *Onom. Sac.*, ed. Larsow and Parthey, pp. 200-1), was 15 miles to the west. TERRITORIES OF SCYTHOPOLIS, ETC.: Jos., *Bell.*, III. III. 1, § 37, *Vita*, 9, § 42. TERRITORY OF ABILA: *I.G.R.*, III. 1162, 1164.

46. SELEUCIA Strabo, XVI. II. 8, p. 751. SILAS: Jos., *Ant.*, XIV. III. 2, § 40; principality of Lysias, Strabo, XVI. II. 10, p. 753. SAMSIGERAMUS: Cic., *ad Att.*, II. 16, § 2, Strabo, loc. cit. ALCHAEDAMNUS, ETC.: Strabo, loc. cit. ANTIOCIUS OF COMMAGENE Appian, *Mith.*, 114, Strabo, XVI. II. 3, p. 749. CAESAR AND ANTIOCH: Malalas, p. 216, ed. Bonn. JULIA LAODICEA. Head, *Hist. Num.*, p. 781. Both these cities and Gabala adopted the Caesarean era, Head, *Hist. Num.*, pp. 778, 781; Antony's grant of freedom to Laodicea (Appian, *B.C.*, v. 7) after its capture by Cassius was probably only a renewal of Caesar's grant. ANTONY'S GIFT OF ARETHUSA, ETC. Plut., *Ant.*, 37. ANTONY AND ARAD: Cassius Dio, XLVIII. 24, 41, XLIX. 22 (capture of Arad in 38 B.C.). COINS OF BALANEAE UNDER ANTONY: Head, *Hist. Num.*, p. 780, coins of Leucas, *ib.*, p. 785 (era 38-37 B.C.); the identification rests on Steph. Byz., s.v. *Balavéai*, η νῦν *Λευκάς*. The identification of Leucas with Abila, which is accepted by most numismatists, rests only on the fact that there was a river Chrysorroas at both; but Chrysorroas is a common river name—there was another at Gerasa. The identification is impossible because 'Leucadi' occurs in Pliny's official list (*vid. inf.*, note 47). This list includes only north Syrian cities, and at the date when it was drawn up (30-20 B.C.) Abila was not a city but a part of the Ituraean tetrarchy. COINS OF MARATHUS. *B.M.C., Phoen.*, pp. xliv-lxv; of Paltus, Head, *Hist. Num.*, p. 782. DEPOSITION OF ALEXANDER. Cassius Dio, LI. 2, cf. Strabo, XVI. II. 10, p. 753. ERAS AT APAMEA, ANTIOCH, AND SELEUCIA. Head, *Hist. Num.*, pp. 779, 783, H. Seyrig, *Syria*, XXVII (1950), p. 18.
47. PLINY'S LISTS: *N.H.*, v. 81-2, 'Nunc interiora dicantur. Coele habet Apameam, Marsya amne divisam a Nazerinorum tetrarchia, Bambycen, quae alio nomine Hierapolis vocatur . . . Chalcidem cognominatam ad Belum . . . Cyrthum, Gazetas, Gindarenos, Gabenos, tetrarchias duas quae Granucomatitae vocantur, Hemesenos, Hylatas, Ituraeorum gentem et qui ex iis Baethaeni vocantur, Maramnitanos, tetrarchiam quae Maramnisea appellatur, Paradisum, Pagras, Penelenitas, Seleucias praeter iam dictam duas, quae ad Euphratem et quae ad Belum vocantur, Tardytenses. reliqua autem Syria habet exceptis quae cum Euphrate dicentur Arethusios, Beroeenses, Epiphanenses ad Orontem, Laodiceos qui ad Libanum cognominantur, Leucadios, Larisaeos, praeter tetrarchias in regna discriptas barbaris nominibus XVII.'
48. COINS OF NORTH SYRIAN CITIES: Head, *Hist. Num.*, pp. 776-85. THE DYNASTY OF ENESA: Iamblichus restored, Cassius Dio, LIV. 9; Samsigeramus in A.D. 44, Jos., *Ant.*, XIX. VII. 1, § 338; Azizus in A.D. 52, *ib.*, XX. VII. 1, § 139; Sohaemus in A.D. 69, Tac., *Hist.*, II. 81, in A.D. 72, Jos., *Bell.*, VII. VII. 1, § 226. ARISTOBULUS, KING OF CHALCIDICE: *vid. inf.*, note 60. NICOPOLIS IN CILICIA: Strabo, XIV. V. 19, p. 676, Ptol., V. VII. 7. TIGRANIS AND THE ARABS: Pliny, *N.H.*, VI. 142, 'Arabia . . . a monte Amane e regione Ciliciae Commagenesque descendit, ut diximus, multis gentibus eorum deductis illo a Tigrae magno'. The identifications of the Nazerini Gazetae, Gabeni, and Hylatae are due to Dussaud, *Topogr. hist. de la Syrie*, pp. 138, 195-6.
49. ANNEXATION IN A.D. 17: Tac., *Ann.*, II. 42, 56, cf. Jos., *Ant.*, XVIII. II. 5, § 53. RESTORATION OF ANTIOCHUS IV IN A.D. 38: Cassius Dio, LIX. 8; in A.D. 41, *id.*, LX. 8, Jos., *Ant.*, XIX. V. 1, § 276. ANNEXATION IN A.D. 72: Jos., *Bell.*, VII. VII. 1-3, §§ 219-43, Suet., *Vesp.*, 8. Κωμόν of COMMAGENE: *vid. Appendix II.* THE FOUR CITIES: *C.I.L.*, III. 6712 (= Dessau, 7204), 6713-14. SAMOSATA: I am not convinced by Honigsmann's argument (*P.W.*, Suppl., IV. 982-3) that Samosata was known to Eratosthenes and therefore must date to the early third century B.C. The passage of Strabo (XIV. II. 29, pp. 663-4) on which the argument rests is not

quoted verbally from Eratosthenes, and it is possible that Eratosthenes spoke only of τὸ κατὰ Κομμαγηνὴν ζεύγμα as in Strabo, xvi. i. 22, pp. 746-7, another passage quoted from Eratosthenes, and that Strabo inserted the name Samosata, which he presumably derived from Polybius or Artemidorus, whom he was also using; Samos, *O.G.I.*, 396, 402. IMPERIAL COINS OF SAMOSATA, GERMANICIA, DOLICHE: Head, *Hist. Num.*², p. 776. PERRHE: Steph. Byz., s.v. Πέρρη; it was a bishopric in the fourth century, Gelzer, *Patr. Nic. Nom.*, p. lxi, no. 82, Basil, *Ep.*, 118, Migne, *P.G.*, xxxii. 536, Ἰοβίνω ἐπισκόπῳ Πέρρης (A.D. 372). ANTIOCH ON TAURUS: Ptol., v. xiv. 8, Steph. Byz., s.v. Ἀντιόχεια (9), ἐπὶ τῷ Ταύρω ἐν Κομμαγηνῇ.

50. That the territories of the four cities embraced the whole country may be inferred from the fact that no other items are recorded by Hierocles or Georgius, cf. also John of Ephesus, *De beat. Or.*, 35, *Patr. Or.*, xviii, p. 621, 'they were divided over the territory of the Edessenes and the Samosatenes and the Per-rhenes and the men of Melitene', which implies that the territories of Samosata and Perrhe embraced the whole area between Mesopotamia and Armenia II. Samosata owned territory on the other side of the Euphrates, *Anal. Bolland.*, xxxii, 1913, p. 122, ἀπὸ Μεσοποταμίας ἐνορίας Σαμοσατῶν ἀπὸ κώμης σεμνῆς καλουμένης Μαραβῆ (Marasba) was a bishopric in the province of Edessa, see Table XXXI). This territory was presumably that given to Antiochus of Com-magene by Pompey (App., *Mith.*, 114, Strabo, xvi. ii. 3, p. 749). REGAL ADMINI-STRATION: *O.G.I.*, 383, lines 95-6, κατὰ κώμας καὶ πόλεις, Jalabert and Mouterde, *Inscr. gr. et lat. de la Syrie*, 86, στρατηγὸς Σύρων.
51. ANTONY'S ATTACK: Appian, *B.C.*, v. 9. The earliest epigraphic record of the city of Palmyra is in 44 B.C. (Starcky, *Palmyre*, p. 20). THE CLANS: Février, *Histoire de Palmyre*, pp. 9-10; the Palmyrene word for 'clan' is translated sometimes γένος (e.g. *C.I.S.*, II. 3950), more often φυλή (ib., II. 3966, 4120, &c.). THE FOUR TRIBES: Syria, 1932, pp. 279 and 289, αἱ τέσσαρες φυλαί. TRIBAL FEUDS: *C.I.S.*, II. 3915. DECREE OF COUNCIL: *I.G.R.*, III. 1056. FOUR TREASURERS: Wadd., 2627 (= *C.I.S.*, II. 3994). TERRITORY: Ptol., v. xiv. 19 (including Danaba, Euaria, Resapha, and Sura), cf. Appian, *Proem.*, 2, ἡ Παλμυρηνῶν ψάμμος ἐν αὐτῷ Εὐφρατῆν καθήκουσα, Pliny, *N.H.*, v. 87, 89, vi. 125, 143, 'Palmyrenae solitudines', and *C.I.S.*, II. 3973, Syria, 1933, p. 179 (Palmyrene *strategi* of Hirtha and Ana and of Ana and Gamala). TARIFF: *I.G.R.*, III. 1056 (= *O.G.I.*, 629 and *C.I.S.*, II. 3913); farmer, *I.G.R.*, III. 1539 (= *C.I.S.*, II. 4235).
52. For a discussion of the date of the annexation see Seyrig, Syria, 1932, pp. 266-77 (where the dedication to Tiberius and the milestone of A.D. 75 are published). BUFFER STATE: Pliny, *N.H.*, v. 88. GERMANICUS AND THE TARIFF: *I.G.R.*, III. 1056. Iva, line 42, Γερμανικοῦ Καίσαρος διὰ τῆς πρὸς Στατεῶλι[ον ἐπι]στολῆς διασαφή-σαντος, &c.; cf. also Syria, 1931, p. 139 (dispatch of a Palmyrene by Germanicus on a mission to Mesene). Later signs of Roman supremacy are the Claudian tribe (Wadd., 2613) and Corbulo's regulation of the tariff (*I.G.R.*, III. 1056. Iva, line 56, ὡς καὶ Κορβούλων ὁ κράτιστος ἐσημῶσατο ἐν τῇ πρὸς Βάρβαρον ἐπιστολῇ). SURNAME HADRIANE: *I.G.R.*, III. 1056. COLONY: *Dig.*, L. xv. 1, § 5 (Ulpian); that Severus granted Palmyra colonial rights is inferred from the frequency of the name Septimius in the city (e.g. *I.G.R.*, III. 1027-8, 1030-2, 1034-5, 1040-2, 1044); the title first appears on the inscriptions in *C.I.S.*, II. 3932 (not in the Greek text, *I.G.R.*, III. 1013), which is dated 242 but records an event of A.D. 229; colonial status is implied by the record of two στρατηγοί (the normal Greek rendering of *duoviri*) in *I.G.R.*, III. 1046 (A.D. 224). THE PALMYRENE ARMY: Syria, 1933, p. 179, *C.I.S.*, II. 3973, cf. Syria, 1932, pp. 279 seqq. (recording a 'strategus who restored peace in the boundaries of the city', called in the Greek version [στρατηγὸς ἐπὶ τῆς (?) εἰρήνης], p. 289 (honours paid to a Palmyrene διὰ τὰς συνεχεῖς τὰς κατὰ τῶν νομῶδων στρατηγίας). ROMAN TROOPS AT PAL-MYRA: Seyrig, Syria, 1933, pp. 152-68 (including a unit at Suhne on the Palmyra-Syria road); cf. Poidebard, *La Trace de Rome dans le désert de Syrie*, p. 52 (*castella* of Trajanian type on the Damascus-Palmyra road); Roman commander at Palmyra, *I.G.R.*, III. 1056. IIB, line 35, τῷ ἐν Παλμύροις τεταγμένῳ. The financial position of Palmyra was, I think, peculiar only in that it was allowed to control a frontier tariff; city tariffs are implied to have been quite regular in

the Palmyrene tariff itself (19a, line 53, *ὡς καὶ ἐν ταῖς λοιπαῖς γέινεται πόλει*). That the whole revenue from the customs dues went to the city cannot be proved but is, I think, highly probable in view of the fact that the farm included not only the customs dues but also various miscellaneous taxes, especially the water-rate, which were normally municipal. The occasional interventions of the imperial government do not prove that the fiscus had any interest in the revenue, for all city *vectigalia* were subject to imperial control. It may be noted that the Palmyrenes presumably paid tribute before they gained the *ius Italicum*. Palmyra was still an important fortress in the Byzantine period (*Not. Dig. Or.*, xxxii. 30, *Proc., Aed.*, ii. 11) and a bishopric (See Table XXXVII, 6).

53. SEVERUS AND ANTIOCH AND LAODICEA: Herodian, III. vi. 9, Malalas, p. 294, ed. Bonn, *Dig.*, L. xv. 1, § 3, 8, § 3. CARACALLA AND EMESA: *Dig.*, L. xv. 1, § 4, 8, § 6; and Antioch, *Dig.*, L. xv. 8, § 5. RAPHANAEA: Head, *Hist. Num.*, p. 782. It was the seat of Legio XII Fulminata before the Jewish war (*Jos., Bell.*, vii. i. 3, § 18) and of Legio III Gallica in the mid-second century (*Ptol.*, v. xiv. 12). It may be inferred from Herodian, v. iii. 9, that it was still a legionary camp in the early third century.
54. For Hierocles, Georgius Cyprius, the Notitia of Anastasius, and the principal conciliar lists see Tables XXXIII-XXXV, XXXVI, 10-12; XXXVII, 1-2, 6-9, 12-13. CESSATION OF MARATHENE COINAGE: *B.M.C.*, *Phoen.*, p. xlv. Antaradus, which seems to be identical with Carne (cf. Strabo, xvi. ii. 12, p. 753), is first mentioned by Ptolemy (v. xiv. 12). Its elevation to city rank may be inferred from Soz., *H.E.*, II. 5 and Eus., *Vit. Const.*, IV. 39, combined with Hierocles, 716, 6-7, *Ἀντράδος, Κωνσταντῖναι*, and Schwartz, *Act. Conc. Oec.*, Tom. II, vol. v, p. 44, 'Aradi et Constantiae'. ERAGIZA: the name and position are given by Ptol., v. xiv. 10. SCENARCHIA: Scenite Arabs in this region are alluded to by Strabo, II. v. 32, p. 130, Pliny, *N.H.*, v. 87 and 143, Evagrius, *H.E.*, III. 36. EUARIA: military post, *Not. Dig. Or.*, xxxii. 19; made city in 573, John of Ephesus, *H.E.*, III. 40. Salamis was an archbishopric in the sixth century but does not seem to have been even a bishopric earlier; this suggests that like Barcusa it was founded by Justinian. BARCUSA-JUSTINIANOPOLIS: Mansi, VIII. 919-20, *τῆς ποτὲ Βαρκοῦσων νῦν δὲ Ἰουστινιανουπόλεως*, ix. 391, 'Iustinianopolitanorum sive Barcusenae civitatis'; the only other evidence on Barcusa is that it was an archbishopric in the patriarchate of Antioch and in Phoenice (Steph. Byz., s.v. *Βαρκοῦσιοι*, ἐστὶ καὶ Βάρχουσα μικρὰ πόλις Φοινίκης); Georg. Cypr., 991, *Ἐὐάριος ἦτοι Ἰουστινιανουπόλις*, as Honigsmann points out (*Byz. Zeitschr.*, 1925, p. 76) must be a blunder (it is, in my opinion, a gloss by Basil of Ialimbanon, see Appendix III), but proves that Barcusa was in Phoenice Libanensis. RESAPHA: military post, *Not. Dig. Or.*, xxxiii. 27; fame of Sergius and foundation by Anastasius, Georg. Cypr., 883, *Σεργίουπόλις ἦτοι Ἀναστασιούπολις, ἡ σήμερον Ῥατταφά, ἐνθα ἐμαρτύρησεν ὁ ἅγιος Σέργιος* (the notes are probably a gloss by Basil), Mansi, v. 915, 'pervasisit vero et martyrium sancti et boni victoris Sergii martyris quod sub Hieropolitana erat ecclesia et noviter illic contra morem ordinavit episcopum'. NEOCAESAREA: military post, *Not. Dig. Or.*, xxxiii. 26; bishop in 325, Gelzer, *Patr. Nic. Nom.*, p. lxi, no. 66, in 341, Mansi, II. 1308; it is sometimes called Neocaesarea or Caesarea Augusta (Mansi, VII. 712, v. 768). ANASARTHA: Malalas, p. 444, ed. Bonn, *τὸ κάστρον τὸ λεγόμενον Ἀνάσαρθον μετεκάλεσε Θεοδουραῖδα . . . παρεσχηκώς καὶ δίκαια πόλει*; the form Theodoropolis given in the Notitia of Anastasius seems preferable. I add a note on the ecclesiastical organization of Syria in the sixth century. All the cities were bishoprics except Nicopolis, a curious exception to Zeno's law. The *salvus* of Eragiza had a bishop. There were, in addition, a number of sees which were not civil units—in the province of Antioch Gabbula, in the province of Hierapolis Barbalissus and Sura, in the province of Damascus Danaba and the Saracens (which might correspond to the Eastern *clima*), in the province of Resapha Agrippiass, Zenobia, Orisa, Erigene, and Orthalea (the last is found only in the Syriac copy of the Notitia). The suffragan sees of Resapha did not exist in A.D. 451, for in the Sixth Action of Chalcedon we have a complete list of the sees of the province of Hierapolis (to which Resapha then belonged) and these sees (and Eragiza) are missing (Schwartz, *Act. Conc. Oec.*, Tom. II, vol. i, pp. 145

- [341], 154-5 [350-1]; the name of the see of one bishop has dropped out, but it must be Barbalissus, which appears at Ephesus). They were presumably created by Anastasius when he raised Resapha to metropolitan rank. It may be noted that most of the sees which were not cities were military posts; Barbalissus, Sura, Danaba, and Orisa all figure in the *Nat. Dig. Or.* (XXXIII. 25, 28, XXXII. 31, XXXIII. 23) and Agrippias is perhaps only a hellenized version of Occariba (ib., XXXIII. 17).
55. TERRITORIES OF CHALCIS, ETC.: Theodoret, *H.E.*, iv. 28; of Cyrrhus, *id.*, *Ep.*, 42, Migne, *P.G.*, LXXXIII. 1217-20, τῆς γὰρ ἡμετέρας χώρας τεσσαράκοντα μὲν σημείων τὸ μήκος ἐστί, τοσούτων δὲ τὸ εὖρος. GINDARUS: *id.*, *Hist. Relig.*, II, Migne, *P.G.*, LXXXII. 1313, ἐν τοῖς περὶ τὴν Γίνδαρον χωρίοις, κώμη δὲ αὐτῆς μεγίστη τελεῖν ὑπὸ τὴν Ἀντιόχειαν τεταγμένη; bishops of Gindarus, Gelzer, *Patr. Nic. Nom.*, p. lxi, no. 69 (325), Mansi, II. 1307 (341). THE AULON: Soz., *H.E.*, VII. 15, ἐν τῷ Αὐλῶνι, κλίμα δὲ τοῦτο τῆς Ἀπαμείων χώρας. TARUTIA: *Z.D.M.G.*, 1887, p. 302, ἀπὸ κώμης Ταρουτίας ἐμπόρων τῆ(ς) Ἀπαμείων ἑνορίας (A.D. 558).
56. ANTIPATER AND CAESAR: Jos., *Ant.*, XIV. viii. 1, 2, §§ 127-36, *Bell.*, I. ix. 3, 4, §§ 187-92. ANTIPATER MADE PROCURATOR: *id.*, *Ant.*, XIV. viii. 5, § 143, *Bell.*, I. x. 3, § 199. Hyrcanus is styled high-priest only in the first of Caesar's decrees, ethnarch in the rest; these decrees (*Ant.*, XIV. x. 2-7, §§ 190-217) are admirably analysed by Momigliano, 'Ricerche sull'organ. della Gi: 'ca', *Ann. R. Scuol. Norm. Sup. Pisa*, ser. II, vol. iii (1934), pp. 10 seqq. RESTORATION OF JOPPA: Jos., *Ant.*, XIV. x. 6, §§ 202-10.
57. HEROD MADE KING: Appian, *B.C.*, v. 75, Ἰδουμαίων δὲ καὶ Σαμαρέων Ἡρώδην, Jos., *Ant.*, XIV. xiv. 4, §§ 381-5, *Bell.*, I. xiv. 4, §§ 282-4. No details are given by Josephus, but we know that Herod later held in addition to Hyrcanus' ethnarchy and to the cities and districts given to him by Augustus (which are enumerated in detail by Josephus) not only Idumaea (where the two cities of Marisa and Adora disappear) but Gabae, Azotus, and Jamnia; from Jos., *Ant.*, xv. vii. 9, §§ 253-8, it further appears that Herod held Gaza under Antony. It is probable, therefore, that these cities were given to him by Antony, about whose actions Josephus is much less well informed than about the actions of Augustus. The loss of Joppa and Gaza is inferred from Augustus granting them to Herod; they were perhaps included among the coastal cities up to the Eleutherus (Jos., *Ant.*, XV. IV. 1, § 95, *Bell.*, I. xviii. 5, § 361), which Antony gave to Cleopatra. HEROD AND AUGUSTUS: Jos., *Ant.*, XV. vi. 6-7, § 187-95, *Bell.*, I. xx. 1-3, §§ 386-93. GRANT OF ANTHEDON, ETC.: *id.*, *Ant.*, XV. vii. 3, § 217, *Bell.*, I. xx. 3, § 396.
58. GRANT OF BATANAEA, ETC.: Jos., *Ant.*, XV. x. 1, §§ 343-5, *Bell.*, I. xx. 4, §§ 398-9. DEATH OF PTOLEMY: *id.*, *Ant.*, XIV. xiii. 3, § 330, *Bell.*, I. xiii. 1, § 248. EXECUTION OF LYSANIAS: *id.*, *Ant.*, XV. iv. 1, § 92, *Bell.*, I. xxii. 3, § 440, Cassius Dio, XLIX. 32. HEROD FARMS TERRITORIES GRANTED TO CLEOPATRA: Jos., *Ant.*, XV. iv. 2, § 96, 4, §§ 106-7, *Bell.*, I. xviii. 5, § 362. COINS OF ZENODORUS, PTOLEMY, AND LYSANIAS: Head, *Hist. Num.*, pp. 783-4. ZENODORUS' ROUBERIES AND DAMASCENES' COMPLAINTS: Jos., *Ant.*, XV. x. 1, §§ 344-5, *Bell.*, I. xx. 4, § 398, Strabo, XVI. II. 20, p. 756.
59. GRANT OF ULATHA, ETC.: Jos., *Ant.*, XV. x. 3, § 360, *Bell.*, I. xx. 4, § 400; Josephus does not name Gaulanitis but it is implied in the statement that Zenodorus held everything between the Trachon and Galilee. THE COLONY OF BERYTUS: Head, *Hist. Num.*, p. 790, Strabo, XVI. II. 19, p. 756; it had the *ius Italicum*, *Dig.*, I. xv. 1, § 1, 7, 8, § 3. TERRITORIES OF SIDON AND DAMASCUS: Jos., *Ant.*, xviii. vi. 3, § 153; of Tyre, *id.*, *Bell.*, II. xviii. 1, § 459 (Cedasa a Tyrian village), III. III. 1, §§ 38-9, Mark VII. 24 and 31. ABILENE: Luke III. 1, cf. *I.G.R.*, III. 1085, 1086. CHALCIS: Jos., *Ant.*, XIX. v. 1, § 277, *Bell.*, II. xi. 5, § 217.
60. DIVISION OF HEROD'S KINGDOM: Jos., *Ant.*, XVII. xi. 4 and 5, §§ 317-21, *Bell.*, II. vi. 3, §§ 93-8; cf. Herod's will, *id.*, *Ant.*, XVII. viii. 1, §§ 188-9. SALOME'S BEQUEST TO LIVIA: *id.*, *Ant.*, XVIII. II. 2, § 31, *Bell.*, II. ix. 1, § 167. DEPOSITION OF ARCHELAUS: *id.*, *Ant.*, XVII. xiii. 2, § 344, *Bell.*, II. vii. 3, § 111. ANNEXATION OF PHILIP'S TETRARCHY: *id.*, *Ant.*, XVIII. IV. 6, § 106. GRANT OF PHILIP'S AND ANTIPAS' TETRARCHIES TO AGRIPPA: *id.*, *Ant.*, XVIII. VI. 10, § 237, VII. 2, § 252, *Bell.*, II. ix. 6, §§ 181-3; in the *Antiquities* Josephus adds Abilene. GRANT OF HEROD'S KINGDOM

- TO AGRIPPA: *id.*, *Ant.*, XIX. v. 1, §§ 274-5, *Bell.*, II. xi. 5, § 215; Josephus mentions Abilene in both passages and adds *ὅπου ἐν τῷ Λιβάνῳ ὄρει* in the *Antiquities*; the tetrarchy of Arca is presumably meant, but its tetrarch Sohaemus did not die till A.D. 49. ANNEXATION OF THE KINGDOM: *id.*, *Ant.*, XIX. ix. 2, § 363, *Bell.*, II. xi. 6, § 220. GRANT OF CHALCIS TO AGRIPPA II: *id.*, *Ant.*, XX. v. 2, § 104, *Bell.*, II. xii. 1, § 223. GRANT OF PHILIP'S TETRARCHY, ETC., TO AGRIPPA II: *id.*, *Ant.*, XX. vii. 1, § 138, *Bell.*, II. xii. 8, § 247; the passage in the *Antiquities* is confused and omits the tetrarchy of Arca. GRANT OF THE FOUR TOPARCHIES TO AGRIPPA II: *id.*, *Ant.*, XX. viii. 4, § 159, *Bell.*, II. xiii. 2, § 252. ARISTOBULUS KING OF CHALCIDICE: *id.*, *Bell.*, VII. vii. 1, § 226; if this Chalcidice was the northern Chalcis, Aristobulus would have died in A.D. 92 when Chalcis started a new era (Head, *Hist. Num.*², p. 778). The date of Agrippa II's death is disputed; I follow Rosenberg (*P.W.*, x. 149-50), and add to his evidence *I.G.R.*, III. 1176 (an inscription at Ahire in Agrippa's kingdom dated not by his regnal year but by the emperor Nerva's in A.D. 96).
61. GAZA UNDER THE GOVERNOR OF IDUMAEA: *Jos.*, *Ant.*, xv. vii. 9, § 254. COMPLAINTS OF THE GADARENES: *id.*, xv. x. 2, 3, §§ 351-8. ANTHEDON-AGRIPPAS: *id.*, *Bell.*, I. xxi. 8, § 416, cf. *Ant.*, XIII. xiii. 3, § 357, *Bell.*, I. iv. 2, § 87. SAMARIA-SEBASTE: *id.*, *Ant.*, xv. viii. 5, §§ 296-8, *Bell.*, I. xxi. 2, § 403; Head, *Hist. Num.*², p. 803. STRATO'S TOWER-CAESAREA: *Jos.*, *Ant.*, xv. ix. 6, §§ 331-41, *Bell.*, I. xxi. 5-7, §§ 408-14, Head, *Hist. Num.*², p. 802; disputes under Nero, *Jos.*, *Ant.*, xx. viii. 7, §§ 173-8, and 9, § 183, *Bell.*, II. xiii. 7, §§ 266-70 and xiv. 4, § 284. The anti-semitism of both Caesarea and Sebaste is illustrated by their scandalous conduct on Agrippa I's death (*Ant.*, XIX. ix. 1, 2, §§ 356-65).
62. For toparchies (or nomes) in the second century B.C. *vid. sup.*, note 19. ACRA-BATTENE: I Macc. v. 3. GOPHNA, ETC., UNDER HYRCANUS: *Jos.*, *Ant.*, XIV. xi. 2, § 275, *Bell.*, I. xi. 2, § 222. The Gophnitic toparchy is mentioned by Josephus at the time of Judas Maccabaeus (*Bell.*, I. i. 5, § 45), but this is probably an anachronism. VILLAGE CLERK: *Jos.*, *Ant.*, xv. vii. 3, § 203 (Herod's children by Mariamme threaten, when they come into power, *κοινωνησόμεθα τοῖς καταστήμασι* his children by his other wives). PTOLEMY, STRATEGUS OF JERICHO: I Macc. xvi. 11. Other similarities with the Ptolemaic system are the title of the finance minister (*Jos.*, *Ant.*, XVI. vii. 2, § 191, *διοικητῆς τῶν τῆς βασιλείας πραγμάτων*), the royal banks (*id.*, *Vita*, 9, § 38, *τῆν βασιλικὴν τράπεζαν*), and the public granaries (this last under the Romans) (*id.*, *Bell.*, II. xx. 3, § 564, *τῶν δημοσίων θησαυρῶν*). The mention of the last shows that, as in Egypt, corn taxes were collected in kind; this is also implied in *Jos.*, *Vita*, 13, § 71, *τὸν Καίσαρος σίτον κείμενον ἐν ταῖς τῆς ἁγίων Γαλιλαίας κώμαις*.
63. Josephus' list of toparchies (*Bell.*, III. iii. 5, §§ 54-5) refers to the reign of Nero. Pliny's (*N.H.*, v. 70, 'Reliqua Iudaea dividitur in toparchias decem quo dicemus ordine: Hiericentem . . . Emmaum, Lyddam, Iopicam, Acrabatenam, Gophaniticam, Thamniticam, Betholeptephenen, Orinen . . . Herodium') dates, I think, to A.D. 6 (see Appendix I); if so, it has been revised (cf. the references to the destruction of Jerusalem). BETILEPTAPHENE: *Jos.*, *Bell.*, IV. viii. 1, § 445. TOPARCHY OF JAMNIA: *Jos.*, *Ant.*, XVIII. ii. 2, § 31, *Ἰάμνειαν τε καταλείπει καὶ τὴν τοπαρχίαν*, *Bell.*, II. ix. 1, § 167, *τὴν τε αὐτῆς τοπαρχίαν καὶ Ἰάμνειαν*. PROCURATOR OF JAMNIA: *id.*, *Ant.*, XVIII. vi. 3, § 153; Strabo calls Jamnia a village despite its size (XVI. ii. 28, p. 759).
64. TOPARCHIES OF JULIAS AND ABILA: *Jos.*, *Bell.*, II. xiii. 2, § 252, *τέτταρας πόλεις . . . σὺν ταῖς τοπαρχίαις, Ἄβιλα μὲν καὶ Ἰουλιὰδα κατὰ τὴν Περαιάν, Ταριχάϊας δὲ καὶ Τιβεριάδα τῆς Γαλιλαίας*, cf. *Ant.*, XX. viii. 4, § 159, *Ἰουλιὰδα πόλιν τῆς Περαιᾶς καὶ κώμας τὰς περὶ αὐτῆς τεσσαρεσκαίδεκα* (Abila is omitted). THE 'REGIONS': *Geogr. Cypri.*, 1016, 1018, 1089. The evidence for the identity of Betharampha with Julius is *Jos.*, *Ant.*, XVIII. ii. 1, § 27, with Livia is *Eus.*, *Onom. Sac.*, ed. Larsow and Parthey, pp. 112-13; the reason for the change from Livia to Julius is inferred. GADARA, CAPITAL OF THE PERAEA: *Jos.*, *Bell.*, IV. vii. 3, § 413. RIOTS AT AMATHUS: *id.*, *Ant.*, XVII. x. 6, § 277; at Betharampha, *Jos.*, *Bell.*, II. iv. 2, § 59. The toparchic capital Abila is probably the Abella of *P. Zen. Cairo*, 59004 (itinerary Strato's Tower—Jerusalem—Jericho—Abella); it is also mentioned in *Jos.*, *Bell.*, IV. vii. 6, § 438. Josephus sometimes speaks of Esbonitis as a part of

- the Peraea (*Ant.*, xv. viii. 5, § 294), sometimes as a district adjacent to it (*Bell.*, II. xviii. 1, § 458, III. iii. 3, § 47); this shows that it had been partitioned. The city of Esbus was in Arabia (*Ptol.*, v. xvi. 4): this shows that it was in the Nabataean kingdom. The Peraea stretched southwards as far as Machaerus (*Jos.*, *Bell.*, III. iii. 3, § 46).
65. NARBATENE: *Jos.*, *Bell.*, II. xviii. 10, § 509. TIBERIAS AND TARICHEAE: *vid. sup.*, note 64. SEPPHORIS, CAPITAL OF GALILEE: *Jos.*, *Vita*, 9, §§ 37-8. CONTRAST OF CITIES AND VILLAGES: *Jos.*, *Vita*, 37, § 188. UPPER AND LOWER GALILEE: *Jos.*, *Bell.*, III. iii. 1, § 35, &c.
66. HEROD'S GIFTS TO OUTSIDE CITIES: *Jos.*, *Ant.*, XVI. v. 3, §§ 146-9, *Bell.*, I. xxi. 11, §§ 422-5. GABAE: *id.*, *Ant.*, xv. viii. 5, § 294, *Bell.*, III. iii. 1, § 36; *vid. sup.*, note 42. HERODIUM: *Jos.*, *Ant.*, XIV. xiii. 9, § 360, *Bell.*, I. xiii. 8, § 265. PHASAEUS: *id.*, *Ant.*, XVI. v. 2, § 145, *Bell.*, I. xxi. 9, § 418. ANTIPATRIS: *id.*, *Ant.*, XVI. v. 2, §§ 142-3, *Bell.*, I. xxi. 9, § 417, *cf. Bell.*, II. xix. 1, §§ 513 and 515, *Head, Hist. Num.*², p. 802.
67. ARCHELAIS: *Jos.*, *Ant.*, XVII. xiii. 1, § 340. JULIAS-LIVIAS-BETHARAMPHA: *vid. sup.*, note 64. TIBERIAS: *Jos.*, *Ant.*, XVIII. ii. 3, §§ 36-8, *Bell.*, II. ix. 1, § 168, *Head, Hist. Num.*², p. 802; *agoranomus*, *Jos.*, *Ant.*, XVIII. vi. 2, § 149; council, *Bell.*, II. xxi. 9, § 641; *Secaproti*, *Vita*, 13, § 69, *Ant.*, 57, § 296; archon, *ib.*, 27, § 134, 54, § 278, 57, § 294; Jewish aristocracy, *ib.*, 9, §§ 32-6; formed of officials, *id.*, *Ant.*, XVII. ii. 3, § 37, τῶν δὲ καὶ τῶν ἐν τέλει, *cf. Vita*, 9, § 33 (Crispus a prefect of Agrippa II); few Greeks, *ib.*, 12 § 67. SEPPHORIS: *Jos.*, *Ant.*, XVIII. ii. 1, § 27, II. Seviris, 'Irenopolis-Neronias-Sepphoris', *Num. Chron.*, 1950, p. 284; population Jewish. *Jos.*, *Vita*, 67, § 377; pro-Roman, *ib.*, 8, §§ 30-1, 67, § 373. RIVALRY OF TIBERIAS AND SEPPHORIS: *ib.*, 9, §§ 37-9.
68. VESPASIAN FOUNDS NO CITIES: *Jos.*, *Bell.*, VII. vi. 6, § 217. JOPPA: *Head, Hist. Num.*², p. 803; destroyed in the war, *Jos.*, *Bell.*, II. xviii. 10, §§ 507-9, III. ix. 2-3, §§ 414-27. NEAPOLIS: *Pliny, N.H.*, v. 69 (Mamortha), *Jos.*, *Bell.*, IV. viii. 1, § 449 (Μαβάρθα), *Head, Hist. Num.*², p. 803; Samaritan population, *vid. sup.*, p. 279 territory, *J.R.S.*, 1931, plate vii. MILITARY COLONY AT EMMAUS: *Jos.*, *Bell.*, VII. vi. 6, § 217, οὐ γὰρ καθίσκων ἐκεῖ πόλιν . . . ἀκτακοῦσις δὲ μόνος ἀπὸ τῆς στρατιᾶς διαφευγόντος χωρίον ἔδωκεν εἰς κατοίκωσιν ὃ καλεῖται μὲν Ἀμμαοὺς ἀπέχει δὲ τῶν Ἱεροσολύμων σταδίων τριάκοντα. This Emmaus is probably that of Luke xxiv. 13; it is not the toparchic capital, the later Nicopolis, which was much farther from Jerusalem. COLONY AT CAESAREA: *Pliny, N.H.*, v. 69, *Dig.*, L. xv. 1, § 6, 8, § 7, *Head, Hist. Num.*², p. 802.
69. DESTRUCTION DURING THE LAST JEWISH WAR: Cassius Dio, LXIX. 14. AELIA CAPITOLINA: *Head, Hist. Num.*², p. 803; *Dig.*, L. xv. 1, § 6, 8, § 7, *Chron. Pasch.*, I, p. 474, ed. Bonn (an interesting list of public buildings); foreign population, Cassius Dio, LXIX. 12, *Eus.*, *H.E.*, IV. 6; exclusion of Jews, *Eus.*, loc. cit., τὸ πᾶν ἔθνος ἐξ ἐκείνου καὶ τῆς περὶ Ἱεροσόλυμα γῆς πάμπαν ἐπιβαίνειν εἰργεται νόμου δόγματι καὶ διατάξειν Ἀδριανοῦ; territory, *J.R.S.*, 1931, plate vii.
70. NEAPOLIS: coins, *B.M.C.*, *Pal.*, pp. 45-9; temple of Zeus Hypsistus, Photius, *Bibl.*, 242, *Migne, P.G.*, CIII. 1284. SEPPHORIS: coins, *B.M.C.*, *Pal.*, pp. 1-4; territory, *J.R.S.*, 1931, plate vii. TIBERIAS: coins, *B.M.C.*, *Pal.*, pp. 5-10; Hadrianeum, Epiphanius, *adv. Haer.*, xxx, *Migne, P.G.*, xli. 425; territory, *J.R.S.*, 1931, plate vii. The synagogues of Galilee are published in Sukenik, *Ancient Synagogues in Palestine and Greece*. Jewish control of Sepphoris and Tiberias in the fourth century, Epiphanius, loc. cit., *cf. Soc.*, *H.E.*, II. 33 (revolt of the Jews of Diocæsarea).
71. ELEUTHEROPOLIS: *Head, Hist. Num.*², p. 804; identification with Baitogabra, Neubauer, *La Géogr. du Talmud*, pp. 122 seqq.; importance, *Amm. Marc.*, XIV. viii. 11; territory, *J.R.S.*, 1931, plate vii; *cf. also* for Gerara, Theodoret, *Quaest. I in Paralip. II*, chap. xv, *Migne, P.G.*, LXXX. 828; and for Birzaba, *Rev. bibl.*, 1904, p. 266-70. DIOSPOLIS: *Head, Hist. Num.*², p. 802; identification with Lydda, *Medaba map*, *Λύδ(δ)α ἢ κ(αι) Διόσπολις*; territory, *J.R.S.*, 1931, plate vii. COLONY OF SEBASTE: *Dig.*, L. xv. 1, § 7; *Head, Hist. Num.*², p. 803; territory, *J.R.S.*, 1931, plate vii.

72. NICOPOLIS: Eus., *Chron.*, p. 224, ed. Karst, Hieron., *Chron.*, p. 214, ed. Helm. Sozomenus (*H.E.*, v. 21) attributes its foundation to Vespasian, and Hill (in *B.M.C.*, *Pal.*, pp. lxxix-lxxxii) accepted his version on the ground of certain coins of Nicopolis of Marcus Aurelius and Lucius Verus dated by an era of approximately A.D. 70, and of other coins of Diva Faustina bearing the legend *NI BO* (interpreted as 'of Nicopolis', 'year 72'). The second series he now attributes to Bostra. The first I would attribute to Nicopolis of Armenia Minor, which used the era of A.D. 72 and which used the same type (Zeus seated right holding a victory) which appears on the supposed coins of the Palestinian Nicopolis. Mr. Robinson of the British Museum informs me that, though there are difficulties in the way of my attribution, viz. that the supposed coins of the Palestinian Nicopolis are of a totally different fabric from those of Nicopolis of Armenia Minor and have a different legend (*Νικοπολιτῶν* instead of *Νικολόλευς*), he does not consider these objections of sufficient weight to counterbalance the indications of era and type and above all the historical evidence. Josephus' statement that Vespasian founded no city in Judaea and Eusebius' record of the foundation of Nicopolis in A.D. 222-3 seem to me conclusive. Sozomenus' story is presumably a very natural misinterpretation of Josephus' statement about Vespasian's military settlement at Emmaus in the light of the existence of a city of Emmaus-Nicopolis in his own day. OFFICIAL STYLE OF NICOPOLIS: *B.M.C.*, *Pal.*, loc. cit.; territory, *J.R.S.*, 1931, plate vii. MAXIMIANOPOLIS: Hierocles, 720, 10, George. Cypr., 1034; identified with Caparcotnei (Ptol., v. xv. 3), *Mishna, Gittin*, 2. 5, 7. 7, or with Adrademmon, Hieron., in *Zach.*, chap. xii. HELENOPOLIS: Hierocles, 720, 8, George. Cypr., 1038, Soz., *H.E.*, II. 2.
73. COLONY OF PTOLEMAIS: Pliny, *N.H.*, v. 75, Head, *Hist. Num.*², pp. 793-4; it had no *ius Italicum* (*Dig.*, l. xv. 1, § 3) but seems to have been a genuine colony, cf. the mention of the four Syrian legions on the coins. Various other cities in this area became colonies at a late date, Neapolis under Philip (Head, *Hist. Num.*², p. 803), Gerasa in the late third century (*J.R.S.*, 1930, pp. 49-50), Ascalon (*B.G.U.*, 316), and Gaza (*I.G.R.*, III. 1212) then or later, Gadara under Valens (*C.I.L.*, III. 181). For Hierocles, Georgius Cypricus, and the principal conciliar lists see Tables XXXVI, 2; XXXVIII, 4, 7, 9; XXXIX; XL (except 13); XLI, 7, 9, 10. DIOCLETIANOPOLIS: Alt (*Z.D.P.V.*, 1931, pp. 171-82) has made it very probable that Sariphaea and Maiuma of Ascalon are identical; his further identification with Diocletianopolis is more doubtful but is supported by Hierocles' order. BITTYLIUS: Soz., *H.E.*, v. 15, ἐν Βηθελλὰ κώμῃ Γαζαία, VI. 32, ἀμφὶ Βηθελλεῶν κώμην τοῦ νομοῦ Γάζης. See also Alt, *Zeitschr. d. deutschen Palästina-Vereins*, 1940, pp. 224-7. MAIUMA OF GAZA: Soz., *H.E.*, II. 5 and v. 3. Azotus-by-Sea, Sycamazon, and Bitylius are marked on the Medaba map.
74. ONO: P. Oxy., 1205, Ὀνειῶν τῆς Συρίας Παλαιστίνης (A.D. 291); M. Avi Yonah (*Quarterly Dep. Ant. Pal.*, v, p. 155) deduces its secession from Diospolis from a Talmudic source which I cannot verify. ELUSA AND MAPSIS IN IDUMAEA: Ptol., v. xv. 7; for Elusa see Libanius, *Ep.*, 101, 532. COREATHAS: Eus., *Onom. Sac.*, ed. Larsow and Parthey, pp. 250-1. Bilbanus, *ib.*, pp. 102-3. The Saltus Constantinianus is mentioned in the Beersheba inscription (*Rev. bibl.*, 1906, pp. 87 seqq.). The Saltus Gerariticus is marked on the Medaba map and mentioned in Theodoret, loc. cit. (note 71); Barsama, Ptol., v. xv. 7, *Not. Dig. Or.*, xxxiv. 22, *Cod. Theod.*, VII. iv. 30. It may be useful to summarize what is known of the ecclesiastical organization of the region. Ptolemais and Gerasa, Philadelphia, and Dium, being in Byzantine Phoenicia and Arabia respectively, were in the patriarchate of Antioch. From the Notitia of Anastasius it appears that Dium, despite Zeno's law, had no bishop. The rest of the area was in the patriarchate of Jerusalem of which we have no Notitia. Bishops are known of all the cities except Ono, Azotus-by-Sea, Mapsis, and Birosaba. The four 'regions' and the Saltus Gerariticus had bishops; the last appears as Gerara at Chalcedon, and is perhaps also equivalent to the Orda of the later councils (*J.P.O.S.*, 1931, pp. 204-15). None are known of Toxos, Ariza, the Saltus Constantinianus, or the villages, unless the see of Exalo be equivalent to the village of Nais—they lie close together. On the other hand, the Maiuma of Gaza was an independent see. Other sees were Menois, a military post near

- Gaza (*Not. Dig. Or.*, XXXIV. 19, *Cod. Theod.*, VII. iv. 30), 'the camp' or 'the Saracens' (in the Judaea desert), and Bacatha, stated by Epiphanius (*Adv. Haer.*, LVIII, *Anaceph.*, I. ii, Migne, P.G., XLI. 1012, XLII. 865) to have been a *metrocomia* in the territory of Philadelphia. It is odd that Bacatha should have belonged to the patriarchate of Jerusalem seeing Philadelphia was in that of Antioch, but Marathas is a partial parallel (*vid. sup.*, note 50).
75. CAESAREA UNDER LIBANUS: Head, *Hist. Num.*², pp. 791-2: identification with Arca, Aur. Victor, *de Caes.*, 24; boundary with Gigarta, *C.I.L.*, III. 183 (= Dessau, 5974). SALTUS GONAITICUS: Georg. Cypr., 98r, *Γοναίσιτοσάτων*, 994, *Σάλων Γοναίτικόν*, cf. *Cod. Just.*, XI. lxix. 2; it may be noted that Chalchis seems to have reverted to its native name in the Byzantine period, *S.E.G.*, I. 545; ἀπό κώμης Αἰν[γ]α[ρρ]ίας (from near Anjar). ABILENE: inscription of Agrippa II at Iabruḍa, Clermont-Ganneau, *Rec. arch. or.*, VII, pp. 54-76. ABILA AND THE CLIMATA: Georg. Cypr., 988, 990, 993; *C.I.L.*, III. 199 (= Dessau, 5864), 'impendiis Abilenorum', does not necessarily imply that Abila was already a city at this date (Aurelius and Verus).
76. BETHSAIDA-JULIAS: Jos., *Ant.*, XVIII. ii. 1, § 28, *Bell.*, II. ix. 1, § 168. CLIMA OF GAULANE: Georg. Cypr., 1041. CAESAREA-PANEAS: Jos., *Ant.*, loc. cit., *Bell.*, loc. cit., Head, *Hist. Num.*², pp. 785-6; mixed population, Jos., *Vita.*, II. § 53, § 59, § 61, 13, § 74; territory, Mark VIII. 27 and Schauk and Alt, *Pal. Jahrb.*, 1933, pp. 101-3 (inscriptions at Kuneitra dated by the era of Panca); the city was improved and renamed Neronias by Agrippa II (Jos., *Ant.*, XX. ix. 4, § 211).
77. REBELLIONS OF THE TRACHONITIS AND THE IDUMAËAN COLONY: Jos., *Ant.*, XVI. ix. 1-3, §§ 271-92. THE BABYLONIAN COLONY: ib., XVII. ii. 1-3, §§ 23-30. PHILIP'S RULE: ib., XVIII. iv. 6, §§ 106-7. AGRIPPA'S EDICT: *J.G.R.*, III. 1223 (= *O.G.I.*, 424).
78. SOCIAL CONDITIONS IN BATANAEA, ETC.: Strabo, XVI. ii. 20, p. 756, Jos., *Ant.*, XV. x. 1, § 344 seqq., XVI. ix. 1, § 271 seqq. BEDOUIN: *J.G.R.*, III. 1254, οἱ ἀπό ἔθνους νομάδων, *Am. Exp. Syr.*, III. 383, *συνδικου νομῶδων*. SHEIKHS: *J.G.R.*, III. 1247, Dussaud et Macler, *Voyage arch. au Safâ et dans le Djebel Druḍ*, p. 147, no. 7. DEDICATIONS, ETC., BY TRIBES: *J.G.R.*, III. 1171, 1298, Wadd., 2220, 2427, 2537d, *Princeton Exp. Syria*, IIIA. 7863, *Rev. bibl.*, 1932, p. 564, no. 76, p. 574, no. 115. Instances of the use of the tribe, with or without the village, are collected in *J.R.S.*, 1931, p. 269, notes 7 and 8. For the splitting of a tribe, cf. Wadd., 2393, κωμ. Μερδόχων φυλ. Αὐδηνῶν, and 2396, μη]τροκωμίας Βορεχάθ Σαβῶων φυλῆ[ς Α]ἰδην[ῶν].
79. TOPARCHY OF BATANAEA: Jos., *Ant.*, XVII. ii. 1, § 25. PREFECTS (ἐπαρχοί): *J.G.R.*, III. 1136, 1194, 1338, cf. Jos., *Vita.*, 9, § 33. CENTURIONS: Aurelius Quirinalis Gemellus at Mismiya, *J.G.R.*, III. 1114, at Ahira, ib., 1179, at Mushennef, ib., 1261; Petusius Eudemus at Shuhba, ib., 1195, at Kefr, ib., 1290, honoured at Mismiya, ib., 1121; Egnatius Fuscus at Mismiya, ib., 1113; Apicius Romanus at Mushennef, ib., 1262.
80. VILLAGE STRATEGI: *J.G.R.*, III. 1125 (three), 1137, 1195, 1213; cf. Ewing, *P.E.F.Q.S.*, 1895, p. 346, no. 163, *Μάγνος Φιλίππου ἐκγονος Μάγνου στρατηγού* (A.D. 334). LATER MAGISTRATES: elective, Wadd., 2188, *τούτους πάνυ σπουδαίους κώμης ἐπελέξατο δῆμος*; annual, Wadd., 2462-3 (lists of magistrates for the same village in two consecutive years): the titles are discussed in my article, *J.R.S.*, 1931, pp. 270-1.
81. VILLAGE ASSEMBLY: *J.G.R.*, III. 1192, *ὄχλου γενομένου τῆς κώμης ἐν τῷ θεάτρῳ*, Wadd., 2505, *ἔδοξε τοῖς ἀπό . . . κώμης ἐκ κοινῆς α[ὐτῶν] εὐδοκῆσ[ews]*. VILLAGE FUNDS AND PUBLIC BUILDINGS: *J.R.S.*, 1931, p. 270. TEMPLE FUNDS AND MAGISTRATES: ib., p. 272.
82. CANATHA: *vid. sup.*, notes 44-5; cohorts of the Canathenes, Cheesman, *Auxiliaries of the Roman Imperial Army*, p. 181. PHILIPPOPOLIS: Aur. Victor, *de Caes.*, 28, Head, *Hist. Num.*², p. 812; inscription of year 1 of the city, *J.G.R.*, III. 1196; cult of Marinus the father of Phillip, *J.G.R.*, III. 1199, 1200. MAXIMIANOPOLIS: *S.E.G.*, VII. 1055, which fixes the site at Shakka, where many city inscriptions have been found. The date of the foundation is fixed (within the reign of Maximian) by the equations of the city era with the indictions (see *J.R.S.*, 1931,

- pp. 273-4) to either 287 or 302. COLONY: *I.G.R.*, III. 1189. The identification of Shakka with Ptolemy's *Σακκαία* (v. xiv. 20) is obvious; the (Σ)ακκαῖωται made a dedication to Philip at Philippopolis, *I.G.R.*, III. 1198. The importance of the village of Saccaca is shown by its possessing a theatre, *I.G.R.*, III. 1192. It is curious that Maximianopolis, though recorded at Chalcedon and in the Notitia of Anastasius, is omitted in both Georgius and Hierocles. It must, I think, be represented by Hierapolis, which is unknown to the ecclesiastical sources, though why the official name of the city should have been changed is obscure. CONSTANTINE-CONSTANTIA: see Table XXXVIII, 16; inscriptions at Burak, Wadd., 2537a and b. DIONYSIAS: *I.G.R.*, III. 1278. The modern name Suweida is obviously to be identified with the Σοαδηνοί of Wadd., 2370 (= *S.E.G.*, VII. 1233) and *I.G.R.*, III. 1275. There are other inscriptions at Suweida set up by a city in the reigns of Trajan and Commodus, but I shall endeavour to prove later (p. 293) that the city in these inscriptions is Bostra. If the change of name from Soada to Dionysias is to be associated with promotion from village to city, *I.G.R.*, III. 1275, proves that there was no city at Suweida in A.D. 149. NEAPOLIS: see Table XXXVIII, 10; inscription at Sheikh Miskin, Wadd., 2413. It is curious that Neapolis, recorded as a city in Georgius and Hierocles and as a bishopric at Const. I and Chalcedon, is omitted in the Notitia of Anastasius. If this is not a mere slip, Neapolis must be recorded under its native name. PHAENA: see Table XXXVIII, 14; a *metrocomia*, *I.G.R.*, III. 1119. Phaena is perhaps recorded at Chalcedon (Αἴνου); it is omitted in the Notitia and perhaps concealed in the otherwise unknown Chrysopolis. NEVE: see Table XXXVIII, 19; Jewish carvings at Nawa, Schumacher, *Across the Jordan*, pp. 167-80, cf. also Eus., *Onom. Sac.*, ed. Larsow and Parthey, pp. 302-3, ἐστὶ δὲ καὶ Ἰουδαίω ἐἰς ἐτι νῦν πόλις Ννευῆ καλουμένη περὶ τὴν Γωϊαν τῆς Ἀραβίας; Herod's colony, Jos., *Ant.*, XVII. ii. 1 and 2, §§ 23-8.
83. BOUNDARY STONES: *S.E.G.*, VII. 1055, *I.G.R.*, III. 1278. CITY CONSTITUTIONS: the title of *πρόεδρος* seems to be peculiar to the cities; it is found at Canatha (*I.G.R.*, III. 1235), Philippopolis (ib., 1196), and Dionysias (*Rev. bibl.*, 1905, p. 95, no. 8), also at Bostra (*I.G.R.*, III. 1321, 1325) and Adraa (ib., 1286-7).
84. For instances of *βουλευταὶ* in villages see *I.G.R.*, III. 1131, 1134, 1152, 1187, Wadd., 2019, 2204, 2216, *Princeton Exp. Syria*, III. 787². Rostovtzeff (*The Social and Economic History of the Roman Empire*, p. 570) and Harper ('Village Admin. in the Rom. prov. of Syria', *Yale Classical Studies*, I (1928), pp. 143-5) assume that they were members of the village council. VILLAGE DECREES: *vid. sup.*, note 81; letter to the Phaenestii, *I.G.R.*, III. 1119. For the analogy of *οὔετρανοὶ* and *οὔετρανικοί* with *βουλευταὶ* and *βουλευτικοί* see *I.G.R.*, III. 1187, διὰ Οὐλπίου Κασσιανοῦ οὔετρανικοῦ καὶ Γαδούρου Σαούρου βουλευτοῦ Νιγρεινοῦ Μαρρῖνου οὔετρανικοῦ προνοητῶν. THAEMUS JULIANUS: *I.G.R.*, I. 25.
85. For Hierocles, Georgius Cyprius, the Notitia of Anastasius, and the principal conciliar lists see Tables XXXVI, 1, 3-9, 13-20; XXXVII, 3-5, 10-11, 14-18; XXXVIII, 2, 5, 10-22; XL, 13. COLONY OF DAMASCUS: Head, *Hist. Num.*, p. 784; for Chonochora see Table XXXVII, 15. COLONY OF TYRE: *Dig.*, L. xv. 1, 8, § 4, Head, *Hist. Num.*, p. 801; Roman settlers may be deduced from the record of III Gallica on the coins. COLONY OF SIDON: Head, *op. cit.*, p. 798; for Rachla see Table XXXVI, 20, cf. the era used in two inscriptions of Rachla and one at the neighbouring village of Deir el 'Ashayir (Brünnow and Dornaszewski, *Die Prou. Arabia*, II, pp. 247-8); by the Sidonian era the dates work out A.D. 283, A.D. 293, and A.D. 131; by the Seleucid era, the only alternative, they are impossibly early. HELIOPOLIS: for the original territory of the colony of Berytus, Strabo, *XVI. ii. 19*, p. 756, ἀνελήθη δὲ νῦν ὑπὸ Ῥωμαίων δεξαμένη δύο τάγματα ἃ ἴδρυσεν Ἀγρίππας ἐναυθὰ προσθεῖς καὶ τοῦ Μασσούου πολλὴν μέγρι καὶ τῶν τοῦ Ὀρόντου πηγῶν. The identity of style (Iulia Augusta Felix) proves the two colonies to be of common origin. The separation of Heliopolis from Berytus by Severus is indicated by the coinage—that of Berytus begins under Augustus, that of Heliopolis under Severus (Head, *Hist. Num.*, pp. 790, 785), and by Ulpian (*Dig.*, L. xv. 1, § 2, 'Heliopolitana quae a divo Severo per belli civilis occasionem Italiae coloniae rempublicam accepit'); the allusion to the civil war is explained by Herodian,

- iii. iii. 3-5, whence it appears that the separation of Heliopolis was a punishment to Berytus for siding with Niger. The inscriptions of Heliopolis do not contradict my thesis. In *C.I.L.*, III. 14387 and 14387a (= Dessau, 8957-8) the colony (which is not named) is probably Berytus. *C.I.L.*, III. 14387b (= Dessau, 8912), 'Sabinae imp. Antonini Aug. fil. Heliopolitani', seems to me in my favour; the Heliopolitans at that date (late second century) were evidently not a colony, or they would have said so; they were still merely a village of Berytus. Cf. also *C.I.L.*, x. 1634 (= Dessau, 300), 'cultores Iovis Heliopolitani Berytenses qui Puteolis consistunt' (A.D. 115). It does not seem to me significant that three Antonine veterans give their *domus* as Heliopolis (*Bull. Mus. Beyrouth*, XVI (1901), p. 112). For the *domus* of a soldier is not always constitutionally accurate.
86. GIGARTA: Strabo, XVI. ii. 18, p. 755, *C.I.L.*, III. 183 (= Dessau, 5974), 'Gigartenos de vico Sidonior(um)'. TRIENS: Scylax, 104, Polyb., v. 68, Strabo, XVI. ii. 15, p. 754.
87. NEILA: Eus., *Onom. Sac.*, ed. Larsow and Parthey, pp. 300-1. GONIA: *ib.*, pp. 80, ἐν τῇ καλουμένῃ Γωνίᾳ τῆς Βατανίας, 302 (cited in note 82). AERITA: *I.G.R.*, III. 1179. EUTIME: *P.E.F.Q.S.*, 1895, p. 52, no. 30. AERE: *I.G.R.*, III. 1128. ZORAVA: *ib.*, 1154-6. DUREA: Wadd., 2412 n. SALTUS BATANEA: for the extension of the term Batanaca in the Roman period, cf. Ptol., v. xiv. 20, who includes the Trachonite Arabs and Saccaea (in northern Auranitis) in Batanaea. I add a note on the ecclesiastical organization of the area I have been discussing. All the cities are given with the exception of Hierapolis and Phaena, which are probably, as I have suggested, concealed under Maximianopolis and Chryso-polis, and also of Neapolis; this must, I think, be an error since Neapolis was certainly a bishopric as the Acta of Const. I and Chalcedon show. Besides the cities there are (i) in the province of Damascus, the *clima* of Iabruda and the villages of Chonochora, Harlana, and Coradea (the villages were probably in the territory of Damascus; they are called villages of Damascus by Yaqut, ii. 244, iv. 56, 314), (ii) in the province of Tyre, Rachla and Porphyreon (probably in the territory of Sidon), and Sarepta (probably in the territory of Tyre), (iii) in the province of Bostra, seven villages, Zoronia, Erre, Neila, Durea, Eutime, Dal-munda, and Alamusa, and a camp of the Bedouin.
88. NABATAEAN KINGDOM: auxiliaries, Caesar, *Bell. Alex.*, 1, Strabo, XVI. iv. 22-4, pp. 780-2 (Aelius Gallus), Jos., *Ant.*, XVII. x. 9, § 287, *Bell.*, II. v. 1, § 68 (riots after Herod's death), Tac., *Hist.*, v. 1 (the Jewish war); frontier disputes, Jos., *Ant.*, XVI. ix. 1-4, §§ 275-9, x. 8-9, §§ 335-55 (Obedas and Herod), *ib.*, XVIII. v. 1 and 3, §§ 109-15, 120-5 (Aretas IV and Antipas). Augustus thought of giving the Nabataean kingdom to Herod (Jos., *Ant.*, XVI. x. 9, § 353); this shows that it was reckoned as a vassal kingdom of the empire. The extent of the kingdom can be deduced from (a) inscriptions dated by the regnal years of Nabataean kings; these have been found at Dumeir (*C.I.S.*, II. 161), at Bostra (*ib.*, 174), at Medaba in the southern foot-hills of Jebel Hauran, Salkhad (*ib.*, 182, 183), Irmtan (*Rep. épigr. sem.*, I. 83), Tell Ghariya (*ib.*, 86), and Umm el Qutein (*ib.*, 468), at Medaba (*C.I.S.*, II. 196) and Umm er Rusas (*ib.*, 195), and at Medain Salih in the extreme south (*C.I.S.*, II. 197 seqq.); (b) Strabo, XVI. iv. 23, p. 780, εἰς Λευκὴν κόμην τῆς Ναβαταίων γῆς, 24, p. 782, μέχρι Ἐγρᾶς κόμης· ἐστὶ δὲ τῆς Ὀβόδα (Egra is identified with Medain Salih); (c) Ptolemy, v. xvi, who assigns to Arabia Petraea the greater part of the peninsula of Sinai and the cities of Eboda, Aela, Petra, Zoara, Rabbathmoba, Esbus, Medaba, Bostra, and Adraa; (d) the use of the era of A.D. 105, at any rate during the second century, for Severus—and later Diocletian—enlarged the province to the north and the added districts adopted the provincial era (see Brünnow and Domszewski, *Die Prov. Arabia*, III, pp. 266-70). The Arabian era was used during this period at Adraa, Bostra (Head, *Hist. Num.*, pp. 811-12), the villages in the southern Hauran (see Brünnow and Domszewski, loc. cit.), and also in the Sinai peninsula (*C.I.S.*, II. 963, 964, 1325, also for the third century, 1491, 2666) and at Medain Salih (*Rep. épigr. sem.*, II. 1128 and for the third century 1175); it is interesting to note that the Roman province included these remote regions. NABATAEAN OCCUPATION OF DAMASCUS: 2 Cor. xi. 32; for the gap in the coinage of Damascus see *B.M.C., Galatia, &c.*, p. 283. INSCRIPTION OF DUMEIR: *C.I.S.*, II. 161.

89. STRATEGI: *C.I.S.*, II. 161, 213, 214, 224, 234, 235, 238, 287, *Rép. épigr. sémi.*, II. 1104, 1108. EPARCHI: *C.I.S.*, II. 173, 207, 214, 221, *Rép. épigr. sémi.*, II. 1104, 1108. ARETAS' DAUGHTER: *Jos., Ant.*, XVIII. v. 1, § 112. HEREDITARY TENURE: *C.I.S.*, II. 195, 196.

90. ANNEXATION: Cassius Dio, LXVIII. 14. NEA TRAIANA BOSTRA: Head, *Hist. Num.*², p. 812, *I.G.R.*, III. 1319. TRIBES: *I.G.R.*, III. 1276, *ἐπισκοπούσης φυλῆς Σομααθηνῶν*, 1277, *ἐπισκοπούτων βουλευτῶν φυλῆς Βιταινηῶν*. Bostra became a colony under Alexander Severus (Head, loc. cit.). INSCRIPTION OF MUSEFEIRE: *I.G.R.*, III. 1285; of Imtan, Wadd., 2034, *ἐπ' ἀγαθῶ πόλ[εω.]*; Imtan itself cannot be the πόλις for it is governed by πιστοί in this very inscription; that the πόλις is Bostra is made almost certain by *Rev. bibl.*, 1933, p. 247, no. 198, *ἐπὶ τοῦ θεοφιλεστ. ὄσω. Ἰωάννου ἀρχιεπισκ.* (at Imtan), which proves that Imtan was in the diocese of the archbishop of Bostra. The Nukra and the southern part of the Jebel Hauran belonged to Arabia from the beginning, see Brünnow and Domaszewski, loc. cit.; for the Nukra an inscription at Sijn on its northern edge dated by the Arabian era in A.D. 179 (*Rev. bibl.*, 1905, p. 95, no. 5) is decisive. INSCRIPTIONS OF PALMA: *I.G.R.*, III. 1289, 1291 (a full list is given in *Syria*, 1930, pp. 272-9). The identification of Canata with Kerak rests on Wadd., 2412d; *I.G.R.*, III. 1284 (*ἐκ φιλοτιμίας τῆς κάματος*) proves it was a village. The ἐπίσκοποι who figure in this inscription and in Wadd., 2412e are, I think, supervisors sent by the city—the ἐπίσκοπος in Wadd., 2412e is a βουλευτής. INSCRIPTIONS AT SUWEIDA: *I.G.R.*, III. 1273, 1276-7; Suweida itself was, it may be noted, in Syria, as the mention of Domitius Dexter in 1276 proves, and it therefore cannot be the city of the inscriptions, which must have owned Canata in Arabia. The springs were probably all in Syria. Caenatha is probably a variant of Canatha, which was certainly in Syria; one of the letters in *I.G.R.*, III. 1275, found at Suweida, is addressed [*Γαβεινίεω?*] τῶν ἐν Κανάθ[οις] ἀρ[χουσι] βου[λῆ] and it is tempting to connect these letters (unfortunately too fragmentary to yield any connected sense) with the springs with which all the other inscriptions of Suweida are concerned. 'Asine is close to Hebran which again was certainly in Syria. Brünnow (*Die Prov. Arabia*, III, p. 268) throws doubt on this despite the fact that the Arabian era does not come into use until the third century, but *C.I.S.*, II. 170, a Nabataean inscription at Hebran dated by the 7th of Claudius, proves that he is wrong; it shows that Hebran did not belong to the Nabataean kingdom but to the Agrippan, which was in A.D. 47 in abeyance.

91. COINS OF ADRAA, ETC.: Head, *Hist. Num.*², pp. 811-12. For Hierocles, Georgius Cyprius, and the principal conciliar lists see Tables XXXVIII, I, 3, 6, 8; XLI (1-6, 8, 11-18). IDENTITY OF RABBATHMOBA AND AREOPOLIS: *Eus., Onom. Sac.*, ed. Larsow and Parthey, pp. 292-3. Baetarus, if it is to be identified with Betthoro (*Not. Dig. Or.*, XXXVII. 22), must have lain in the area transferred from Arabia to Palestine III between the date of the *Notitia Dignitatum* and Hierocles, since Betthoro is in Arabia and Baetarus in Palestine III. This area included Areopolis, which is in Arabia in the *Notitia Dignitatum* and in Palestine III in Hierocles. A suitable site would be Lejjun, seeing that Betthoro was a legionary camp. PETRA: Head, *Hist. Num.*², p. 812; religious centre, Brünnow and Domaszewski, op. cit., I, p. 220 (dedications at Petra of panegyriarchs of the Adraenes); metropolis, Head, loc. cit., *Ἀδριανὴ Πέτρα μητρόπολις*. ZOARA: Ibn Haukal, 124, Istakhri, 64; they mention in particular its Nicolaitan dates. EBODA: Head, loc. cit.; I include it in the Nabataean kingdom on the strength of Ptol., v. xvi. 4 and Steph. Byz., s.v. *Ὀβοδα, χωρίον Ναβαταίων . . . ὅπου Ὀβόδης ὁ βασιλεὺς ἐν θεοποιούσιν τέθλαται*; Obodas was presumably the founder. AELA: bishop at Nicaea, Gelzer, *Patr. Sac. Nam.*, p. lxi, no. 38. Mamopsora is probably the Mabsara of *Eus., Onom. Sac.* ed. Larsow and Parthey, pp. 278-9 (*κώμη μεγίστη Μαβουρά, ἐπὶ τῆς Γεβληνῆς ὑπεκώμου τῆς Πέτρα*). In Georgius (1090) the entry κλίμα Ἀνατολικῶν καὶ Δυτικῶν breaks abruptly into a list of villages in Arabia and is preceded by the meaningless entry ὀδ. which some scribes have emended into the equally meaningless Νεότης. Can it be a mark indicating that the following entry is misplaced? In one MS. a large number of Arabian villages have wandered into Palestine III and perhaps the κλίματα came with them on their return. For the Byzantine occupation of these districts see *Proc., Pers.*, I. 19 and *Aed.*, v. 8 (where Sinni is stated to be

ἐν...τῇ πάλαι μὲν Ἀραβία νῦν δὲ Ἰταλαιστὴν τρίτη καλουμένη). The ecclesiastical organization of this region is given partly by the Notitia of Anastasius (Bostra, Adraa, Medaba, Esbus). For the rest we are dependent on conciliar lists. These give bishops for Areopolis, Characmoba, Arindela, Petra, Zoara, Acla, and Augustopolis but not for Mamopsora, the Saltus, or villages. They also give bishops of the island of Iotabe, in the gulf of Aqaba, Pharan in the Sinai peninsula, and Phaeno, a mining-town between Petra and Zoara (Eus., *Onom. Sac.*, ed. Larsow and Parthey, pp. 360-3).

92. The materials for the social and economic condition of northern Syria in the Byzantine period are very abundant and I hope to treat the subject more fully in another work. I give a few references here. The economic self-sufficiency of the villages is strikingly attested by Libanius, *Or.*, xi. 230. For landlordism see Libanius, *Or.*, XLVII. 11, John Chrys., *Hom. in Matth.*, lxi. 3, *Hom. in Act.*, xviii. 4, Migne, *P.G.*, LVIII. 591-2, LX. 146-7, Theodoret, *Hist. Relig.*, xiv, Migne, *P.G.*, LXXXII. 1413. On the language question see John Chrys., *Hom. ad pop. Ant.*, xix. 1, Migne, *P.G.*, XLIX. 188. The indifference of the villagers to the cities is, I think, well illustrated by the tombstones of Syrian emigrants in the west (many are collected by L. Bréhier in *Byz. Zeitschr.*, 1903, pp. 1 seqq.): they always record their village, but name their city, if at all, merely as a geographical determinant.

ملحقات

TABLE XXXIII
SYRIA I

	<i>Hierocles</i>	<i>Georgius</i>	<i>Notitia</i>	<i>Chalc.</i>
1. Antioch	1	1	M 1	+
2. Seleucia	2	2	1. 5	+
3. Laodicea	3	1 M*	M 11	+
4. Gabala	4	4*	1. 4	+
5. Paltus	5	2*	1. 7	+
6. Beroea	6	3	1. 2	+
7. Chalcis	7	4	1. 3	+
8. Anasartha	1. 6†	+
9. Gabbula	1. 8	+

* In province Theodorias.

† Or Theodoropolis.

TABLE XXXIV
SYRIA II

	* <i>Hierocles</i>	<i>Georgius</i>	<i>Notitia</i>	<i>Chalc.</i>
1. Apamea	1	1 M	M	+
2. Epiphaneia	2	3	2	+
3. Arethusa	3	2	8	+
4. Larissa	4	4	4	+
5. Mariamme	5	5	6	+
6. Balaneae	6	3*	5	+
7. Raphaneae	7	7	7	+
8. Seleucia ad Belum	8	6	3	+

* In province Theodorias.

TABLE XXXV
EUPHRATENSIS

	<i>Hierocles</i>	<i>Georgius</i>	<i>Notitia</i>	<i>Chalc.</i>	<i>Other Councils, &c.</i>
1. Hierapolis	1	1	M I	+	
2. Cyrrhus	2	2	M II	+	
3. Samosata	3	3	1. 12	+	
4. Doliche	4	4	1. 8	+	
5. Zeugma	5	6	1. 2	+	
6. Germanicia	6	5	1. 9	+	
7. Perrhe	7	7	1. 6	+	
8. Nicopolis	8	9	
9. Scenarchia	9	10	
10. Eragiza	10 S*	14 S†	1. 11	..	
11. Urima	11	13	1. 7	+	
12. Europus	12	8	1. 10	+	
13. Neocaesarea	..	11	1. 5	+	
14. Resapha	+	
15. Anastasiopolis	..	12	
16. Sergiopolis	M III	..	
17. Sura	1. 3	+	
18. Barbalissus	1. 4	..	Ephesus
19. Agrippias	III. 2	..	
20. Zenobia	III. 3	..	
21. Orisa	III. 4	..	
22. Erigene	III. 5	..	
23. Orthalea	III. 6	..	

* Σαλγεορατίσεων.

† Εδντων.

TABLE XXXVI
PHOENICE

	<i>Hierocles</i>	<i>Georgius</i>	<i>Notitia</i>	<i>Chalc.</i>	<i>Other Councils, &c.</i>
1. Tyre	1	1 M	M I	+	
2. Ptolemais	2	3	1. 4	+	
3. Sidon	3	2	1. 5	+	
4. Berytus	4	4	M II	+	
5. Byblus	5	5	1. 6	+	
6. Botrys	6	9	1. 7	+	
7. Tripolis	7	6	1. 13	+	
8. Arca	8	7	1. 3	+	
9. Orthosia	9	8	1. 8	+	
10. Arad	10	11	1. 9	+	
11. Antaradus	..	12	1. 10	+	
12. Constantine	11*	Eph. (Arad and Antaradus), Ep. Leon. (Arad and Constantia)
13. Paneas	12	13	1. 11	+	
14. Gigarta	..	10 V	
15. Trieris	..	16 V	
16. Politiane	..	15 V	
17. Saltus Gonsaiticus	..	14 S†	
18. Porphyreon	1. 2	+	
19. Sarepta	1. 14	..	
20. Rachla	1. 12	..	Const. II

* Hierocles adds Παγωνίς to these two names.

† Γουασιτοσδλτων. The name is a gloss either here or in Table XXXVII, 14.

TABLE XXXVII
PHOENICE LIBANENSIS

	<i>Hierocles</i>	<i>Georgius</i>	<i>Notitia</i>	<i>Chalc.</i>	<i>Other Councils, &c.</i>
1. Emesa	1	1 M	M 11	+	
2. Laodicea	2	2	1. 5	+	
3. Damascus	3	5	M 1	+	
4. Heliopolis	4	3	1. 2	+	
5. Abila	5	4	1. 3	+	
6. Palmyra	6	9	1. 4	+	
7. Eusarie	..	7*	1. 6	+	
8. Justinianopolis	..	8*	A	..	} Const. 536, Const. II
9. Barcusa	
10. Isbruda	..	6 C	1. 8	+	
11. Maglula	..	10 C	
12. <i>κλίμα Ανατολικόν</i>	..	13 C	
13. Salamias	..	12	A	..	
14. Saltus Gonaiticus	..	11 S	
15. Chonochora	1. 7	+	
16. Danaba	1. 9	+	
17. Coradea	1. 10	+	
18. Harlana	1. 11	+	
19. Saracens	1. 12	..	Ep. Leon.

* Wrongly joined by *ἤτοι*.

TABLE XXXVIII
ARABIA

	<i>Hierocles</i>	<i>Georgius</i>	<i>Notitia</i>	<i>Chalc.</i>
1. Bostra	1	1 M	M	+
2. Neila	2 V	..	20	+
3. Adraa	3 and 17	2	4	+
4. Dium	4	3
5. Hexacomia	5 V	19 V
6. Medaba	6	4	5	+
7. Gersa	7	5	2	+
8. Ebus	8*	8	6	+
9. Philadelphia	9	7	3	+
10. Neapolis	10	9	..	+
11. Hierapolis	11	10
12. Maximianopolis	17	+
13. Philippopolis	12	11	18	+
14. Phaena	13	12	..	+†
15. Chrysopolis	19	..
16. Constantine	14	13	12	+
17. Dionysias	15	14	15	+
18. Canatha	16	17	16	+
19. Neve	..	6	10	+
20. Zorava	8	+
21. Erre	9	+
22. Eutime	13	+

* *Μαιώδος*.

† *Αἶνου*.

Note. The *Notitia* adds Dalmunda (7), Alamusa (11), Durea (21), and *Παραβολή* (14). *Georgius* adds Pentacomia (15), Tricomia (16), Enacomia (20), Saltus Bataneos (18), *κλίμα Ανατολικών και Δυσμών* (32), *Νεάτης* (?31), and twelve villages (21-30, 33-4).

TABLE XXXIX
PALESTINE I

	<i>Hierocles</i>	<i>Georgius</i>	<i>Jer. 518</i>	<i>Jer. 536</i>	<i>Other Councils, &c.</i>
1. Caesarea	1 M	1 M	+	+	
2. Dorā	2	2	+	..	
3. Antipatris	3	3	+	..	Latr., Chalc.
4. Diospolis	4	4	+	..	
5. Jamnia	..	5	+	+	
6. Nicopolis	..	6	..	+	
7. Azotus Paralus	5	22	..) +	
8. Azotus Hippinus	6	23	..		
9. Eleutheropolis	7	15	+	+	
10. Aelia	8	*	+	+	
11. Neapolis	9	16	+	+	
12. Sebaste	10	17	..	+	
13. Anhedon	11	13	+	+	
14. Diocletianopolis	12	14	
15. Sariphaea	+	
16. Maiuma of Ascalon	+	..	
17. Sycamazon	13	24	+	+	
18. Ono	14	7	
19. Sozusa†	15	8	+	+	
20. Joppa	16	9	+	+	
21. Gaza	17	11	+	+	
22. Maiuma of Gaza	+	..	
23. Raphia	18	12	+	+	
24. Ascalon	19	10	+	+	
25. Bittylius	21	25	..	+	
26. Amathus	..	18 R	+	+	
27. Jericho	..	19 R	+	+	
28. Livias	..	20 R	..	+	
29. Gadara	..	21 R	..	+	
30. Gerara	..	29 S	Chalc.
31. Orda	+	+	
32. Saltus Constantianus	..	28 S	
33. Menois	+	+	
34. Tricomia	..	26 V	
35. Bacatha	+	+	
36. Παρεμβολή	+	+	

* Out of order at the head of the list. † = Apollonia.
Note. Hierocles adds Ariza (20), Georgius Toxos (27), both otherwise unknown.

TABLE XL
PALESTINE II

	<i>Hierocles</i>	<i>Georgius</i>	<i>Jer. 518</i>	<i>Jer. 536</i>
1. Scythopolis	1	1 M	+	+
2. Pella	2	2	+	+
3. Gadara	3	3	..	+
4. Abila	4	5	+	+
5. Capitolias	5	4	+	+
6. Hippos	6	11	+	+
7. Tiberias	7	8	+	+
8. Helenopolis	8	10	..	+
9. Diocaesarea	9	7	+	+
10. Maximianopolis	10	6	+	+
11. Gabae	11	9	..	+
12. Tetracomia	..	12 V
13. Gaulane	..	13 C
14. Nais	..	14 V
15. Exalo	+

TABLE XLI
PALESTINE III

	<i>Hierocles</i>	<i>Georgius</i>	<i>Jer. 518</i>	<i>Jer. 536</i>	<i>Other Councils, &c.</i>
1. Petra	1	1 M	..	+	
2. Augustopolis	2	2	..	+	
3. Arindela	3	3	..	+	
4. Characmoba	4	4	..	+	
5. Areopolis	5	5	+	+	
6. Zoara	6	8	+	+	
7. Mapsis	7	6	
8. Bitarus	8	
9. Elusa	9	7	+	+	
10. Birosaba	..	9	
11. Aela	..	10	..	+	
12. Pentacomia	..	11 V	
13. Mamopsora	..	12	
14. Metrocomia	..	13 V	
15. Saltus	10 S	14 S	
Hieraticus					
16. Iotabe	+	
17. Phaeno	+	+	
18. Pharan	

Joh. Moschus,
Prat. Spir., 127
Migne, *P.G.*,
LXXXVII. 2987.

ثبت المصادر

Syria

History and Institutions. (a) Hellenistic Period.

- F. M. ABEL, *Les Livres des Maccabées*, Paris, 1949.
 — *Histoire de la Palestine*, i-ii, Paris, 1952.
 A. R. BELLINGER, 'The end of the Seleucids', *Trans. of the Connecticut Acad. of Arts and Sciences*, xxxviii (1949).
 E. R. BEVAN, *The House of Seleucus*, London, 1902.
 — 'Syria and the Jews', *C.A.H.*, viii. xvi.
 E. BIKERMAN, *Institutions des Séleucides*, Paris, 1938.
 A. BOUCHÉ-LECLERCQ, *Histoire des Séleucides*, Paris, 1913-14.
 O. EITSFELDT, *Tempel und Kulte syrischer Städte in hellenistisch-römischer Zeit*, 1941.
 U. KAHRSTEDT, 'Syrische Territorien in hellenistischer Zeit', *Abh. Ges. Göttingen*, Phil.-hist. Kl., n. F., xix (1926).
 E. T. NEWELL, *Western Seleucid Mints*, New York, 1941.
 W. O. E. OESTERLEY and T. H. ROBINSON, *History of Israel*, i-ii, Oxford, 1932.
 M. ROSTOVITZ, 'Syria and the East', *C.A.H.*, vii. v.

(b) Roman Period.

- M. AVI-YONAH, *Geschichte der Juden im Zeitalter des Talmuds*, Berlin, 1962.
 E. S. BOUCHIER, *Syria as a Roman Province*, Oxford, 1916.
 H. BUCHHEIM, *Die Orientpolitik des Triumvirn M. Antonius*, 1960.
 D. KRENCKER and W. ZSCHIEZSCHMANN, *Römische Tempel in Syrien*, 1938.
 R. MOUTERDE and A. POIDEBARD, *Le limes de Chalcis*, 1945.
 W. OTTO in *P.W.* s.v. Herodes.
 M. ROSTOVITZ, 'La Syrie romaine', *Rev. hist.*, 1935, p. 1.
 G. TCHALENKO, *Villages antiques de la Syrie du Nord*, Paris, 1953.

Topography.

- F. M. ABEL, *Géographie de la Palestine*, Paris, vol. i, 1933, vol. ii, 1938.
 M. AVI-YONAH, 'Map of Roman Palestine', *Quarterly Dep. Ant. Pal.*, v (1936), p. 139.
 — *The Holy Land. A Historical Geography*, Michigan, 1966.
 H. DELBRÜCK, 'Südasiatische Seefahrt im Altertum', *Bonner Jahrbücher*, clv (1958), pp. 8-58, 229-308.
 R. DUSSAUD, *Topographie historique de la Syrie antique et médiévale*, Paris, 1927.
 N. GLUECK, 'Explorations in ancient Palestine', *Annual of the American Schools of*

- Oriental Research*, xiii (1934), xv (1935), xviii/xix (1939), xxv/vii (1950).
 E. HONIGMANN, 'Historische Topographie von Nordsyrien im Altertum', *Z.D.P.V.*, 1923, p. 149, 1924, p. 1.
 O. LEUZE, *Die Satrapenteilung in Syrien von 520-320*, Halle a/S., 1935.
 H. LIEBESNY, 'Ein Erlass des Königs Ptolemaios II Philadelphos', *Aegyptus*, xvi (1936), pp. 259 seqq.
 J. SIMONS, *Handbook for the Study of Egyptian Topographical Lists*, Leiden, 1937.
 P. THOMSEN, *Loca Sancta*, Leipzig, 1906.

Inscriptions.

- J. JALABERT and R. MOUTERDE, *Inscriptions grecques et latines de la Syrie*, i-v, Paris, 1929-59.
 W. H. WADDINGTON, *Recueil des inscriptions grecques et latines de la Syrie*, Paris, 1870.

Special regions (a) Commagene.

- F. K. DOERNER and R. NAUMANN, *Forschungen in Kommagene*, Berlin, 1939.
 — and Th. GOELL, *Arsameia am Nymphaios*, Berlin, 1963.
 E. HONIGMANN, 'Kommagene', *P.W.*, Suppl. iv. 978.

(b) *Seleucis.*

- E. HONIGMANN, 'Syria', *P.W.*, iv A. 1549.
 This article contains a full bibliography. The following works are important:
 H. C. BUTLER, R. GARRETT, E. LITTMANN, and W. K. PRENTICE, *The Publications of an American Archaeological Expedition to Syria, 1899-1900*, New York, 1903-14.
 H. C. BUTLER, E. LITTMANN, and W. K. PRENTICE, *The publications of the Princeton University archaeological expeditions to Syria in 1904-5 and 1909 (Section B. Northern Syria)*, Leyden, 1920-34.
 F. CUMONT, *Études syriennes*, Paris, 1917.

(c) *Palmyrene.*

- J. CANTINEAU, *Inventaire des inscriptions de Palmyre*, Beirut, 1930-3.
 J.-B. CHABOT, *Choix d'inscriptions de Palmyre*, Paris, 1922.
 — *C.I.S.*, Pars II, vol. iii, Paris, 1926.
 J. G. FÉVRIER, *Histoire de Palmyre*, Paris, 1931.
 A. MUSIL, *Palmyrena*, New York, 1928.
 R. PFISTER, *Textiles de Palmyre*, i-iii, Paris, 1934-40.
 M. ROSTOVITZ, *Caravan Cities*, Oxford, 1932.
 D. SCHLUMBERGER, *La Palmyrène du Nord-Ouest*, Paris, 1951.
 — 'Bornes-frontières de la Palmyrène', *Syria*, xx (1939), p. 43.
 — 'Bornes milliaires de la Palmyrène', *Mél. Dussaud*, Paris, 1939, p. 547 seq.
 — 'Fouilles de Qasr el-Heir', *Syria*, xx (1939), p. 195.
 — 'Gentilices romains des Palmyréniens', *Bull. d'études orient.*, 1943, p. 53.
 — 'Le prétendu Camp de Dioclétien à Palmyre', *Mél. Univ. S. Joseph*, xxxviii, (1962), p. 79.
 H. SEYRIC, 'L'Annexion de Palmyre à l'empire romain', *Syria*, 1932, p. 266.
 — 'Les fils du roi Odaïnat', *Annales archéol. de Syrie*, xi, (1963), p. 20.
 Th. WIEGAND (and others), *Palmyra, Ergebnisse der Expeditionen von 1902 und 1917*, Berlin, 1932.

(d) *Phoenicia.*

- E. RENAN, *Mission en Phénicie*, Paris, 1864.

(e) *Ituraean lands.*

- M. ÅBEL and M. R. SAVIGNAC, 'Inscriptions grecques et latines', *Rev. bibl.*, 1905, p. 596.
- R. E. BRÜNNOW and A. VON DOMASZEWSKI, *Die Provincia Arabia*, Strassburg, 1904-9.
- H. C. BUTLER, R. GARRETT, E. LITTMANN, and W. K. PRENTICE, op. cit.
- H. C. BUTLER, E. LITTMANN, D. MAGIE, and D. R. STUART, *The Publications of the Princeton University Archaeological Expeditions to Syria in 1904-5 and 1909* (Section A. The Hauran), Leyden, 1907-21.
- P. COUPEL and E. FRÉZOULS, *Le Théâtre de Philppopolis en Arabie*, Paris, 1956.
- M. DUNAND, 'Kanata et Kanatha', *Syria*, 1930, p. 272.
- 'Nouvelles inscriptions du Djebel Druze et du Hauran', *Rev. bibl.*, 1932, pp. 397, 561, 1933, p. 235.
- *Le Musée de Souéida*, Paris, 1934.
- R. DUSSAUD, *La Pénétration des Arabes en Syrie avant l'Islam*, Paris, 1955.
- and F. MACLER, *Voyage arch. au Safâ et dans le Djebel ed-Drûz*, Paris, 1901.
- *Rapport sur une mission scientifique dans les régions désertiques de la Syrie moyenne*, Paris, 1903.
- W. EWING, 'Greek and other inscriptions collected in the Hauran', *P.E.F.Q.S.*, 1895, pp. 41, 131, 265, 346.
- G. M. HARPER, 'Village administration in the Roman province of Syria', *Yale Classical Studies*, 1928, p. 105.
- A. H. M. JONES, 'The urbanization of the Ituraean principality', *J.R.S.*, 1931, p. 265.
- D. SOURDEL, *Les Cultes de Hauran*, Paris, 1952.

(f) *Palestine.*

- G. CORRADI, 'Iudaea', *Dix. Epigr.*, iv. 123.
- A. H. M. JONES, 'The Urbanization of Palestine', *J.R.S.*, 1931, p. 78.
- W. KUBITSCHKE, 'Zur Geschichte von Städten des römischen Kaiserreiches', *Sb. Ak. Wien*, clxxvii (1916).
- A. MOMIGLIANO, 'Herod of Judaea', *C.A.H.*, x. xi.
- 'Ricerche sull' organizzazione della Giudea sotto il dominio Romano', *Ann. R. Scuol. Norm. Sup. Pisa*, ser. II, vol. iii (1934).
- E. SCHÜRER, *Geschichte des jüdischen Volkes im Zeitalter Jesu Christi*⁴, Leipzig, 1901.

(g) *Decapolis.*

- E. BÄMMEL, 'Die Neuordnung des Pompeius und des römisch-jüdische Bündniss', *Z.D.P.V.*, 1959, p. 76.
- H. BIETENHARD, 'Die Dekapolis von Pompeius bis Traian', *Z.D.P.V.*, 1963, p. 24.
- H. GUTHE, *Die griechisch-römischen Städte des Ostjordanlandes*, Leipzig, 1918.
- E. SCHÜRER, op. cit.
- H. SEYRIG, 'Temples, cultes, souvenirs historiques de la Decapolis', *Syria*, xxxvi (1959), p. 60.

(h) *Arabia.*

- R. E. BRÜNNOW and A. VON DOMASZEWSKI, op. cit.
- A. JAUSSEN and R. SAVIGNAC, *Mission arch. en Arabie*, Paris, 1909-22.
- A. KAMMERER, *Petra et la Nabatène*, Paris, 1929-30.
- A. MUSIL, *Arabia Petraea*, Vienna, 1907-8.
- J. STARCKY, 'Petra et la Nabatène', in *Supplément au Dictionnaire de la Bible*, vol. vii (1964), col. 886-1017.

Single Areas or Towns.

ABILA

- G. SCHUMACHER, *Abila of the Decapolis*, London, 1889.
H. SEYRIG, 'Temples de la Décapole,' *Syria*, xxxvi (1959), pp. 60-2, 75-6.

AELIA CAPITOLINA

- J. SIMONS, *Jerusalem in the Old Testament*, Leiden, 1952.
H. VINCENT and F. M. ABEL, *Jérusalem nouvelle*, Paris, 1912-22.

ALEXANDRIA AD ISSVM

- H. SEYRIG, 'Cachets publics des villes de la Syrie', *Mémoires de l'Université de Saint-Joseph*, xxiii (1940), p. 96.

ANTIOCH

- A. R. BELLINGER, 'The end of the Seleucids', *Trans. of the Connecticut Acad. of Arts and Sciences*, xxxviii (1949).
— *Antioch-on-the-Orontes*, i-iv, Princeton, 1924-58.
E. S. BOUCHIER, *A Short History of Antioch*, Oxford, 1921.
G. DOWNEY, *History of Antioch*, Princeton, 1961.
A. J. FESTUGIÈRE, *Antioche païenne et chrétienne*, Paris, 1959.
D. LEVI, *Antioch Mosaic Pavements*, Princeton, 1947.
K. O. MÜLLER, *Antiquitates Antiochenae*, Göttingen, 1839.
P. PETIT, *Libanius et la vie municipale à Antioche du 4^e siècle*, Paris, 1955.
V. SCHULZE, *Allchristliche Städte und Landschaften, Antiocheia*, Gütersloh, 1930.
H. SEYRIG, 'Ères de quelques villes de Syrie', *Syria*, xxvii (1950), p. 10.

ANTIPATRIS-PEGAE

- A. ALT, 'Pagai', *Z.D.P.V.*, 1922, p. 220.

APAMEA

- H. SEYRIG, 'Ères de quelques villes de Syrie', *Syria*, xxvii (1950), p. 18.

ARAD

- W. J. PHYTHIAN ADAMS, 'History of Askalon', *P.E.F.Q.S.*, 1921, p. 76.
H. SEYRIG, 'Questions Aradiennes', *Rev. num.*, 1964, pp. 9-50.

BEROEA

- J. SAUVAGET, *Alep*, Paris, 1941, pp. 33-53 'La Ville hellénistique et romaine'.

BERYTUS

- L. CHEIKO, *Beyrouth. Histoire et monuments*, Beirut, 1927.
R. MOUTERDE and J. LAUFFRAY, *Beyrouth, ville romaine*, Beyrouth, 1952.

BETHSAIDA

- G. SCHILLE, 'Die Topographie des Markus Evangeliums', *Z.D.P.V.*, 1957, p. 142.

CAESAREA

- A. FROVA, *Caesarea maritima*, Milan, 1959.
— 'Gli scavi della missione archeologica italiana a Cesarea (Israele)', *Annuario*, 1961/2, pp. 649 seqq.
H. KADMAN, *The Coins of Caesarea Maritima*, Jerusalem, 1957 (*Corpus Nummorum Palaestinensium*).
A. REIFENBERG, 'Caesarea, a study of the decline of a town', *Israel Exploration Journal*, i (1950/1), pp. 20 seqq.

CAESAREA PANEAS

- A. ALT, *Paläst. Jahrbuch*, xxix (1933), pp. 102 seqq.

CANATHA

- L. ROBERT, *Hellenica*, ii, p. 43.
D. SOURDEL, *Cultes du Hauran*, Paris, 1952.

CHALCIS AD BELUM

- P. MONCEAU and L. BROUSSE, 'Chalcis ad Belum', *Syria*, 1925, p. 339.

CYRRHUS

- E. FRÉZOULS, 'Inscription de Cyrrus', *Syria*, xxx (1953), pp. 247 seqq.
—— 'Les Théâtres romains de Syrie', *Annales archéol. de Syrie*, ii (1952), pp. 58 seqq.

DAMASCUS

- E. T. NEWELL, *Late Seleucid Mints*, New York, 1939.
J. SAUVAGET, 'Le Plan antique de Damas', *Syria*, xxvi (1949), pp. 314 seqq.
H. SEYRIG, 'Ères de quelques villes de Syrie', *Syria*, xxvii (1950), pp. 34 seqq.
G. WATZINGER and K. WULZINGER, *Damaskus, die antike Stadt*, Berlin, 1922.

DIOCAESAREA

- L. WATERMAN, ed., *Report on Excavations at Sepphoris*, Ann Arbor, 1937.

DIUM

- H. SEYRIG, 'Temples de la Decapole', *Syria*, xxxvi (1959), pp. 60-78.

DOLICHE

- P. MERLAT, *Répertoire des inscr. & monum. figurés du culte de Jupiter Dolichéniens*, Rennes, 1951.
—— *Jupiter Dolichenus*, Paris, 1960.

DORA

- J. GARSTANG, 'Tanturah (Dora)', *Bulletin Brit. School Archaeol. Jerusalem*, Nos. 4, 6, and 7.

EBODA

- A. NEGEV, 'A Nabataean inscription from Avdat (Eboda)', *Israel Exploration Journal*, ix (1960), pp. 127 seqq., xiii (1963), pp. 113 seqq.
—— 'Avdat, a caravan halt in the Negev', *Archaeology*, 1961, pp. 122 seqq.

ELEUTHEROPOLIS

- G. BEYER, 'Das Stadtgebiet von Eleutheropolis', *Z.D.P.V.*, 1931, pp. 209 seqq.

EMESA

- F. ALTHEIM, *Die Araber in der alten Welt*, Berlin, 1964, pp. 139-63.
—— 'Royal Necropolis', *Syria*, xxix (1952), pp. 204 seqq.
H. SEYRIG, 'Uranus Antonin', *Rev. num.*, 1958, pp. 51 seqq.

GABAE

- A. ALT, 'Die Reiterstadt Gaba', *Z.D.P.V.*, 1939, pp. 31 seqq.

GADARA

- K. STEUERNAGEL, *Der Adschlun*, Leipzig, 1925-7, pp. 492, 497-8, 504-9.

GAZA

- M. A. MEYER, *History of the City of Gaza*, New York, 1907.

GERASA

- J. W. CROWFOOT, *Churches at Jerash*, Brit. Sch. Jer., Supp. pap., iii (1931).
 R. O. FINK, 'Jerash in the first century', *J.R.S.*, 1933, p. 109.
 H. GUTHKE, *Gerasa*, Leipzig, 1919.
 C. KRAELING, ed., *Gerasa*, New Haven, 1938.
 M. ROSTOVITZEFF, *Caravan Cities*, Oxford, 1932.

HELIOPOLIS

- TH. WIEGAND (and others), *Baalbek, Ergebnisse der Ausgrabungen in den Jahren 1898-1905*, Berlin, 1921-5.

HIERAPOLIS

- G. GOOSSENS, *Hiérapolis de Syrie*, Louvain, 1943.
 D. G. HOGARTH, 'Hierapolis Syriae', *Ann. Brit. Sch. Ath.*, xiv (1907-8), p. 143.
 H. SEYRIC, 'Les Dieux de Hiérapolis', *Syria*, xxxvii (1960), pp. 233 seqq.

LAODICEA

- J. SAUVAGET, 'Le Plan de Laodicée sur mer', *Bull. d'études orient.*, iv (1934), pp. 81 seqq.

MADABA

- M. AVI-YONAH, *The Madaba Mosaic Map*, Jerusalem, 1954.

MAMPSIS

- G. E. KIRK, 'Archaeological exploration in the Southern Desert', *P.E.F.Q.S.*, 1938, pp. 211 seqq.

MAXIMIANOPOLIS-LEGIO

- A. ALT, 'Die Stätten des Wirkens Jesu in Galiläa', *Z.D.P.V.*, 1949, pp. 57-64.
 G. SCHUMACHER, 'Die Ausgrabungen auf dem Tell-el-Mutesellim', *Mitteil. und Nachrichten d. deutschen Palästinavereins*, 1904, p. 38; 1906, p. 68.

NEAPOLIS

- F. M. ABEL, 'Nablouse, essai de topographie', *Rev. bibl.*, 1923, pp. 120-32.

NICOPOLIS

- G. BEYER, 'Das Stadtgebiet von Nicopolis', *Z.D.P.V.*, 1933, pp. 241 seqq.
 H. SEYRIC, 'Cachets publics des villes de la Syrie', *Mél. Univ. S. Joseph*, xxiii (1940), pp. 94 seqq.

PELLA

- R. W. FUNK and H. N. RICHARDSON, 'The 1958 sounding at Pella', *Biblical Archaeologist*, xxi (1958), pp. 82-96.
 J. RICHMOND, 'Khirbet Fahil', *P.E.F.Q.S.*, 1934, pp. 18 seqq.

PETRA

- W. BACHMAN, G. WATZINGER, and TH. WIEGAND, *Petra*, Berlin, 1921.
 G. DALMAN, *Petra und seine Felsheiligtümer*, Leipzig, 1908.
 L. HARDING, *Antiquities of Jordan*, London, 1959, pp. 114-35.
 G. and A. HORSEFIELD, 'Sela-Petra. the Rock of Edom and Nabataea', *Quart. Dept. Antiq. Palestine*, vii (1938), pp. 2-42, viii (1939), pp. 115 seqq., ix (1941), pp. 105-204.
 A. B. W. KENNEDY, *Petra: its History and its Monuments*, London, 1925.
 P. J. PARR, 'Excavations at Petra, 1958-69', *P.E.F.Q.S.*, xcii (1960) pp. 124-35.
 M. ROSTOVITZEFF, *Caravan Cities*, Oxford, 1932.

- G. R. H. WRIGHT, 'Excavations at Petra, 1958-69', *P.E.F.Q.S.*, xciii (1961), pp. 8-37.

PTOLEMAIS

- L. KADMAN, *The Coins of Akko-Ptolemais*, Jerusalem, 1961 (Corpus Nummorum Palaestinensium).
N. MAKHOULY and C. N. JOHNS, *Guide to Acre*, Jerusalem, 1946.
H. SEYRIG, 'Le Monnayage de Ptolemais', *Rev. num.*, 1962, pp. 25 seqq.
— 'Divinités de Ptolemais', *Syria*, xxxix (1962), pp. 193 seqq.

SAMARIA

- G. A. REISNER, C. S. FISHER, and D. G. LYON, *Harvard Excavations at Samaria*, Boston, 1924.

SCYTHOPOLIS

- M. AVI-YONAH, 'Scythopolis', *Israel Exploration Journal*, 1962, pp. 123 seqq.
A. ROWE, *History and Topography of Beth-Shan*, Philadelphia, 1930.

SEBASTE

- J. W. CROWFOOT *et al.*, *Samaria-Sebaste*, i-iii, London, 1942-57.

SELEUCIA

- V. CHAPOT, 'Seleucie de Piérie', *Mém. Soc. nat. ant. de France*, lxvi (1906), p. 149.

SIDON

- F. C. EISELEN, *Sidon, a Study in Oriental History*, Univ. Columbia Or. Studies, iv, New York, 1907.
A. POIDEBARD, 'Recherches dans le port de Saïda', *Syria*, xxviii (1951), pp. 250 seqq.
H. SEYRIG, 'Divinités de Sidon', *Syria*, xxxvi, (1959), pp. 48 seqq.
E. WILL, 'Date du mithreum de Sidon', *Syria*, xxvii (1950), p. 261.

TIBERIAS

- M. AVI-YONAH, 'The foundation of Tiberias', *Israel Exploration Journal*, i (1950/1), pp. 160 seqq.
A. KINDLER, *Coins of Tiberias*, Tiberias, 1961.

TRIPOLIS

- D. SCHLUMBERGER, 'Gigarteni de vico Sidoniorum' *C.R. Ac. Insor.*, 1940, pp. 335 seqq.

TYRE

- W. FLEMING, *The History of Tyre*, New York, 1915.
A. POIDEBARD, *Un grand port disparu, Tyr*, Paris, 1939.

قائمة المختصرات

- A.E.* = *Année épigraphique.*
A.J.A. = *American Journal of Archaeology.*
Abh. Ak. Berlin = *Abhandlungen der (königlich-) preussischen Akademie der Wissenschaften.*
Abh. Ak. München = *Abhandlungen der (königlich-) bayerischen Akademie der Wissenschaften.*
Abh. Ges. Göttingen = *Abhandlungen der (königlichen) Gesellschaft der Wissenschaften zu Göttingen.*
Am. Exp. Syr. = *Publication of an American Archaeological Expedition to Syria in 1899-1900.*
Annuario = *Annuario della Regia Scuola archeologica di Atene.*
Anz. Ak. Wien = *Anzeiger der (kaiserlichen) Akademie der Wissenschaften (in Wien).*
Ἀρχ. Ἐφημ. = *Ἐφημερίς Ἀρχαιολογική.*
Ath. Mitth. = *Mittheilungen des deutschen archäologischen Instituts, Athenische Abteilung.*
B.C.H. = *Bulletin de correspondance hellénique.*
B.G.U. = *Ägyptische Urkunden aus den Museen zu Berlin, griechische Urkunden.*
B.I.F.A.O. = *Bulletin de l'Institut français d'Archéologie orientale.*
B.M.C. = *British Museum Catalogue of Coins.*
B.S.A.A. = *Bulletin de la Société archéologique d'Alexandrie.*
C.A.H. = *Cambridge Ancient History.*
Chr. d'Ég. = *Chronique d'Égypte.*
C.I.G. = *Corpus Inscriptionum Graecarum.*
C.I.L. = *Corpus Inscriptionum Latinarum.*
C.I.S. = *Corpus Inscriptionum Semiticarum.*
C. Or. Ptol. = *Corpus des Ordonnances des Ptolémées (M. T. Lenger).*
C.P. Herm. = *Studien zur Paläographie und Papyruskunde, Heft 5 (C. Wessely).*
C.P.J. = *Corpus Papyrorum Judaicarum.*
C.P.R. = *Corpus Papyrorum Raineri (C. Wessely, L. Mitteis).*
C.Q. = *Classical Quarterly.*
C.R. Ac. Inscr. = *Comptes rendus de l'Académie des inscriptions et belles-lettres.*
Chr. = *Chrestomathie der Papyruskunde (U. Wilcken, L. Mitteis).*

- Dessau = *Inscriptiones Latinae Selectae* (H. Dessau).
F. Gr. Hist. = *Fragmente der griechischen Historiker* (F. Jacoby).
F.H.G. = *Fragmenta Historicorum Graecorum* (C. Müller).
G.D.I. = *Sammlung der griechischen Dialektinschriften* (H. Collitz).
G.I.B.M. = *Greek inscriptions in the British Museum*.
I.G. = *Inscriptiones Graecae*.
I.G. Bulg. = *Inscriptiones Graecae in Bulgaria repertae* (G. Mihailov).
I.G.R. = *Inscriptiones Graecae ad res Romanas pertinentes* (R. Cagnat).
I.L.N. = *Illustrated London News*.
J.E.A. = *Journal of Egyptian Archaeology*.
J.H.S. = *Journal of Hellenic Studies*.
J.J.P. = *Journal of Juristic Papyrology*.
J.K.F. = *Jahrbuch für kleinasiatische Forschung*
J.P.O.S. = *Journal of the Palestine Oriental Society*.
J.R.S. = *Journal of Roman Studies*.
Jahresh. = *Jahreshefte des österreichischen archäologischen Instituts in Wien*.
M.A.M.A. = *Monumenta Asiae Minoris Antiqua*.
Michel = *Recueil d'inscriptions grecques* (C. Michel).
Mon. Linc. = *Monumenti antichi pubblicati per cura della Reale Accademia dei Lincei*.
Monber. Ak. Berlin = *Monatsberichte der (königlichen-)preussischen Akademie*.
Num. Chron. = *Numismatic Chronicle*.
O.G.I. = *Oriens Graeci Inscriptiones selectae* (W. Dittenberger).
O. Mich. = *Greek Ostraca in the University of Michigan Collection* (L. Amundsen).
O. Tait = *Greek Ostraca in the Bodleian Library at Oxford and various other collections* (J. G. Tait).
O. Theb. = *Theben Ostraca* (J. G. Milne).
Opusc. Arch. = *Opuscula archaeologica (Acta Instituti Romani Regni Sueciae)*.
Opusc. Ath. = *Opuscula Atheniensia (Acta Instituti Atheniensis Regni Sueciae)*.
P. Adler = *The Adler Papyri* (E. N. Adler, J. G. Tait, F. M. Heichelheim, F. L. I. Griffith).
P. Amh. = *The Amherst Papyri* (B. P. Grenfell, A. S. Hunt).
P. Antin. = *The Antinoopolis Papyri* (C. H. Roberts).
P. Baden = *Veröffentlichungen aus dem Badischen Papyrusammlung*, iv (W. Spiegelberg, F. Bilabel).
P. Beatty Panop. = *Papyri from Panopolis in the Chester Beatty Library, Dublin* (T. C. Skeat).
P. Brem. = *Die Bremer Papyri* (U. Wilcken).
P. Cairo Isid. = *The Archive of Aurelius Isidorus* (A. E. R. Boak and H. C. Youtie).
P. Cairo Preis. = *Griechische Urkunden des ägyptischen Museums* (F. Preisigke).
P.E.F.Q.S. = *Palestine Exploration Fund, Quarterly Statement*.
P. Eleph. = *Elephantine Papyri* (O. Rubensohn, W. Schubart, W. Spiegelberg).
P. Enteux. = *'Évreuxiens: requêtes et plaintes adressées au roi d'Égypte au III^e siècle avant J.-C.* (O. Guérard).
P. Erlang. = *Die Papyri der Universitätsbibliothek Erlangen* (W. Schubart).
P. Fayyum = *Fayûm Towns and their Papyri* (B. P. Grenfell, A. S. Hunt, D. G. Hogarth).

- P. Flor.* = *Papiri fiorentini* (G. Vitelli, D. Comparetti).
- P. Fouad.* = *Les Papyrus Fouad I* (A. Bataille, O. Guérard, P. Jouguet).
- P. Gen.* = *Les Papyrus de Genève* (J. Nicole).
- P. Giss.* = *Griechische Papyri im Museum des oberhessischen Geschichtsgereins zu Gissen* (O. Eger, E. Kornemann, P. M. Meyer).
- *B.G.U.*, v (W. Schubart).
- P. Gnomon*
P. Grenf. = *Greek Papyri* (B. P. Grenfell, A. S. Hunt).
P. Hal. = *Griechische Papyri im Museum des oberhessischen Geschichtsgereins zu Gissen* (O. Eger, E. Kornemann, P. M. Meyer).
- *Dikaionata, Auszüge aus alexandrinischen Gesetzen herausgegeben von der Graeca Halensis.*
- P. Hamb.* = *Griechische Papyrusurkunden der Hamburger Stadt- und Universitätsbibliothek* (P. M. Meyer).
- P. Harris* = *The Rendel Harris Papyri of Woodbrooke College, Birmingham* (J. E. Powell).
- *Papyri from Hermopolis; and other documents of the Byzantine period* (B. R. Rees).
- P. Hib.* = *The Hibeh Papyri* (B. P. Grenfell and A. S. Hunt).
- P. Iand.* = *Papyri Iandinae* (C. Kalbfleisch).
- P. Leit.* = *Leitourgia Papyri; documents on public service in Egypt under Roman rule* (M. Lewes).
- *Griechische Urkunden der Papyrussammlung zu Leipzig* (L. Mitteis).
- P. Lond.* = *Greek Papyri in the British Museum* (F. G. Kenyon, H. I. Bell).
- P.L. Bat.* = *Papyri Graeci Musei Antiquarii publici Lugduni Batavi* (C. Leemans).
= *Il papiro vaticano greco II* (M. Norsa, G. Vitelli).
- P. Marnarica* = *Papyri milanesi* (S. Dari).
- P. Med.* = *A descriptive catalogue of the Greek Papyri in the collection of W. Merton* (H. I. Bell and C. H. Roberts).
- P. Merton* = *Juristische Papyri* (P. M. Meyer).
- P. Meyer* = *Papyri in the University of Michigan collection* (C. C. Edgar, A. E. R. Boak, J. G. Winter).
- P. Mich.* = *Papyri Michaelidae; being a catalogue of the Greek and Latin papyri, tablets and ostraca in the library of Mr. Michaelides of Cairo* (D. S. Crawford).
- P. Michaelid.* = *Griechische Texte aus Ägypten* (P. M. Meyer).
= *Papyri Osloenses* (S. Eitrem, L. Amundsen).
= *The Oxyrhynchus Papyri* (B. P. Grenfell, A. S. Hunt and others).
- P. Neutest.* = *Notices et extraits des manuscrits grecs de la bibliothèque Impériale*, xviii (Brunet de Presle).
- P. Osl.* = *The Flinders Petrie Papyri* (J. P. Mahaffy, J. G. Smyly).
- P. Oxy.* = *Papyri in the Princeton University Collections* (A. C. Johnson, H. B. van Hoesen, E. H. Kase, S. P. Groorich).
- P. Paris* = *Revenue Laws of Ptolemy Philadelphus* (B. P. Grenfell, J. P. Mahaffy).
- P. Petrie* = *Papyri russischer und georgischer Sammlungen* (O. Krüger, G. Zereteli, P. Jernstedt).
- P. Princ.* = *Catalogue of the Papyri in the John Rylands Library, Manchester* (J. de M. Johnson, V. Martin, A. S. Hunt).
- P. Rev.* = *Publicazioni della Società Italiana per la Ricerca dei Papiri Greci e Latini in Egitto* (G. Vitelli and others).
- P. Ross. Georg.* = *Quelques Papyrus des collections de Gand et de Paris* (M. Hombert).
- P. Ryl.* = *Griechische Papyrus der kaiserlichen Universitäts- und Landesbibliothek zu Strassburg* (F. Preisigke).
- P. S.I.*
- P. Sorbonue*
- P. Strassb.*

- P. Tebt.* = *The Tebtunis Papyri* (B. P. Grenfell, A. S. Hunt, E. J. Goodspeed).
- P. Théad.* = *Papyrus de Théadelphie* (P. Jouguet).
- P. Tor.* = *Papyri Graeci Regii Taurinensis Musaei Aegyptii* (A. Peyron).
- P.W.* = *Real-Encyclopädie der classischen Altertumswissenschaft* (Pauly-Wissowa-Kroll).
- P. Würzb.* = 'Mitteilungen aus der Würzburger Papyrussammlung', *Abh. Ak. Berlin*, 1933 (U. Wilcken).
- P. Zen. Cairo* = 'Zenon Papyri', *Cat. gén. des ant. ég. du Musée du Caire* (C. C. Edgar).
- P. Zen. Michigan* = 'Zenon Papyri in the University of Michigan collection', *University of Michigan Studies*, xxiv (C. C. Edgar).
- R.E.A.* = *Revue des études anciennes.*
- R.E.G.* = *Revue des études grecques.*
- Rec. gen.* = *Recueil général des monnaies grecques d'Asie Mineure* (M. Babelon, Th. Reinach).
- Rend. Ac. Linc.* = *Rendiconti della Reale Accademia dei Lincei.*
- Rev. Ég.* = *Revue égyptologique.*
- R.I.D.A.* = *Revue internationale des droits de l'antiquité.*
- Riv. Fil.* = *Rivista di filologia.*
- Riv. st. Orient.* = *Rivista degli studi orientali.*
- S.E.G.* = *Supplementum Epigraphicum Graecum.*
- Sb. Ak. Berlin* = *Sitzungsberichte der (königlich-)preussischen Akademie der Wissenschaften.*
- Sb. Ak. Munchen* = *Sitzungsberichte der (königlich-)bayerischen Akademie der Wissenschaften.*
- Sb. Ak. Wien.* = *Sitzungsberichte der (kaiserlichen) Akademie der Wissenschaften in Wien.*
- SB.* = *Sammelbuch Griechischer Urkunden aus Ägypten* (F. Preisigke, F. Bilabel).
- S.P.P.* = *Studien zur Paläographie und Papyruskunde* (C. Wessely).
- Stud. Hell.* = *Studia Hellenistica.*
- Syll.* = *Sylloge Inscriptionum Graecarum* (W. Dittenberger).
- T.A.M.* = *Tituli Asiae Minoris.*
- U.P.Z.* = *Urkunden der Ptolemäerzeit* (U. Wilcken).
- Wadd.* = *Voyage archéologique en Grèce et en Asie Mineure* (P. Lebas, W. H. Waddington).
- Z.D.M.G.* = *Zeitschrift der deutschen morgenländischen Gesellschaft.*
- Z.D.P.V.* = *Zeitschrift des deutschen Palestina Vereins.*

الأسرة السلوقية

٣١٢ - ٢٨٠ ق.م.	سلوقس الأول
٢٦١ - ٢٨٠	أنطيوخس الأول سوتر
٢٤٦ - ٢٦١	أنطيوخس الثاني
٢٢٦ - ٢٤٦	سلوقس الثاني قلنيقس
٢٢٣ - ٢٢٦	سلوقس الثالث
١٨٧ - ٢٢٣	أنطيوخس الثالث الكبير
١٧٥ - ١٨٧	سلوقس الرابع
١٦٤ - ١٧٥	أنطيوخس الرابع إيفانس
١٦٢ - ١٦٤	أنطيوخس الخامس
١٥٠ - ١٦٢	ديمتريوس الأول سوتر
١٤٦ - ١٥٠	الكسندر بالاس الأول
١٢٥ - ١٢٨ ، ١٣٨ - ١٤٦	ديمتريوس الثاني نقاطر
١٤٢ - ١٤٤	أنطيوخس السادس
١٣٧ - ١٤٢	طريفون (المغتصب)
١٢٨ - ١٣٧	أنطيوخس السادس سديتس
١٢٢ - ١٢٨	الكسندر زيناس
١٢٥	سلوقس الخامس

٩٦ - ١٢٥	أنطيوخس الثامن غريبس
٩٦ - ١١٢	أنطيوخس التاسع قزقينس
٩٣ - ٩٦	سلوقس السادس إيفانس
٩٢ - ٩٤ ^(١)	أنطيوخس العاشر
٩٤ - ٩٥	أنطيوخس الحادي عشر إيفانس
٨٣ - ٩٢	فيليب الأول فيلادلفوس
٨٨ - ٩٥	ديمتريوس الثالث
٨٤ - ٨٨	أنطيوخس الثاني عشر
٦٩ - ٨٣	[فترة انقطاع]
٦٥ - ٦٩	أنطيوخس الثالث عشر
٦٤ - ٦٨	فيليب الثاني

(١) من هنا فترة فوضى تجزأت فيها سورية بين عدة حكام .

فهارس الكتاب

فهرس المصادر التي ذكرها المؤلف في المتن

- الانجيل ٨٥ .
 انجيل لوقا ٨٩ .
 التلمود ١٤ ، ١٨ ، ٢١ ، ٥٣ ، ٥٨ .
 رسائل تل العمارنة ١٥ ، ١٦ ، ١٧ ، ١٩ .
 سفر أخبار الأيام ١٥ ، ١٨ .
 سفر عزرا ١١ ، ٢٠ ، ٢٤ .
 سفر المكابيين الأول ٨٩ .
 سفر المكابيين الثاني ٤٦ .
 سفر المكابيين ٣٢ .
 سفر نحميا ١١ ، ٢٠ ، ٢٢ ، ٢٤ .
 الصعود لأريان ١٦ ، ٢٠ ، ٢٢ .
 الصعود لأكرنفون ١٠ ، ١٨ .
 المعهد القديم ١١ ، ١٤ ، ١٩ ، ٢٠ ، ٥٣ .
 كشاف سكايلاكس ١١ ، ١٤ ، ١٦ ، ٢٢ .
 مراسلات زينون ١٩ .
- ● ●
- [كتاب] أبفانيوس ٩٧ .
 أبيان ٤٠ ، ٤١ .
 استرابو ٣٠ ، ٣٥ ، ٣٦ ، ٣٨ ، ٧٢ ، ١٠٦ ، ١١٤ .
 اسطفانس البيزنطي ٢٧ ، ٣٨ ، ٤٠ ، ٤١ .
 ٥٣ ، ٥٨ .
 ألبان ١١٣ .
 أميانوس مارقلينس ٩٩ .
 إيليان ٤٠ .
 بطلميوس ٧٢ ، ٧٤ ، ١٠٢ ، ١١٦ .
- بلييني ٣٦ ، ٦٦ ، ٦٨ ، ٧٢ ، ٧٧ ، ٧٨ ، ٨١ ، ٨٢ ، ٨٩ ، ٩٠ .
 بوسيدونيوس ٣٥ ، ٣٦ ، ٣٨ ، ٤٤ ، ٥٧ .
 بوليبيوس ٢١ ، ٣٣ ، ٥٨ .
 جورجوس قيريوس ٧٤ ، ٧٩ ، ٨٠ ، ٨١ ، ١٠٠ ، ١٠٢ ، ١٠٣ ، ١٠٤ ، ١١٠ ، ١١١ ، ١١٣ - ١١٦ ، ١٢١ ، ١٢٢ .
 [كتاب] ديودور الصقلي ١٠ ، ١٥ ، ١٦ ، ٣٨ ، ٥٩ .
 سنقلس ٢٧ ، ٣٤ .
 سوزومينوس ٨٢ ، ١٠١ .
 سيمونيدس القويوسي ١٦ .
 فلوطارخس ٣٦ .
 قونتوس قورتويوس ٢٨ .
 مللاس ٢٩ ، ٣٤ .
 ميناندر الأفسوسي ١٦ .
 نيقوماخس الجرشني ٢٨ .
 هقطايوس الملطي ١٦ .
 هيرودوت ١٠ ، ١٤ ، ١٧ ، ٢٢ ، ٣٢ .
 هيروقلس ٧٤ ، ٧٩ ، ٨٠ ، ٨١ ، ١٠٠ ، ١٠٣ ، ١١١ ، ١١٤ ، ١٢١ ، ١٢٢ .
 يوسابيوس ٢٧ ، ٩٨ .
 يوستين ٥٩ .
 يوسيفوس ٢٤ ، ٢٥ ، ٣٢ ، ٣٨ ، ٦٣ ، ٦٤ ، ٦٧ ، ٧٥ ، ٨٤ ، ٨٥ ، ٨٩ ، ٩٠ ، ٩١ ، ٩٣ ، ٩٤ ، ٩٥ ، ١٠٥ ، ١٠٦ ، ١١٠ ، ١١٩ .

فهرس الأماكن

الأرسنواتية (الفيوم = بطولميس يورغيتس)
.٣٤

أرسنوي في الأولون ٣٣.
أرسوف (أبولونيا = ضوزوسا) ١٥، ١٤،
٤٣، ٦٠، ٦٣، ١٠١.

أرمينية ٣٧.
أرنديلا (غرندل) ١٢١.
الأرنط (نهر العاصي) ٧، ٨، ١٧، ٢٩، ٧٠،
٧٣، ٨٠، ٨٢، ٨٥.

إرة (إره = رها) ١١٦، ١٢٠.
أرواد (آراد) ١٦، ٢١، ٢٢، ٢٩، ٤١،
٤٢، ٥٠، ٦٠، ٦١، ٦٧، ٧٠، ٧٩.

أرواد البرية (أتارادس) ٧٩، ٨٠.
أريانة (أيريته) ١١٥.

أريحا ٦٤، ٨٣، ٨٩، ٩٢، ١٠٢.
أريزا ١٠٣.

أرينه = القدس.

استبوس = حسيان

استانبول ٤٦.

أسدرايلون = مرج ابن عامر.

أسدود (أشدود = آزوتس) ١٤، ٢٥، ٦٠،
٦٣، ٨٣، ٨٦، ٨٨، ٩٠، ٩٣، ١٠١.

أسدود الساحل ١٠١.

أسدود هينس ١٠١.

آزوتس = أشدود = أسدود.

آسيا الصغرى ٩.

آكة = (بطولميس = عكا).

أبسوس ٢٦.

أبفانية = حماة.

أبولونيا = (صوزوسا = أرسوف).

أبولونيا (تابعة أفامية) (٣٨).

أبيلا (سلوقيا أبيلا) ٥٨، ٥٣، ٥٩، ٦٣،
٦٦، ٦٧، ٨٦، ٩٠، ٩١، ١٠١،

١٠٢، ١٠٤، ١١٤، ١١٥.

أبيلين ٨٥، ٨٦، ١٠٤.

أثيلة ١١١، ١١٢.

أثينا ٢٣، ٢٩، ٤٧.

إجرا = الحجر.

أرخيليس (خرية العوجا التحتا) ٩٣.

أدورايم (دورة الخليل = أدوره).

أدوره ١٩، ٥٦، ٨٣، ٩٣.

أذرعات (درعا) ١٩، ١١٥، ١١٨، ١٢١.

أرثوزا (أرستن = رستن) ٤٠، ٦١، ٦٣.

٦٧، ٦٨، ٦٩، ٧٠، ٨٠، ٩٢.

أرثوزيا ١٦، ٥١، ٥٧، ٦٠، ١٠٣، ١١٣.

الأردن (نهر، وادي) ٧، ٥٨، ٦٣، ٦٤،

٨٥، ٩٠، ٩٢، ٩٣، ١٠٢، ١٠٤.

١٢٣.

- أسقلون = عسقلان .
 الاسكندرية ٣١ .
 إسوس ٢٦ ، ٤٠ .
 اغرياس = تيده = أنثيدون .
 أغسطس بولس (إبودة = عبدة) ١٢١ .
 أفامية (قلاوديا) ٣٥ - ٣٨ ، ٤٣ ، ٥٠ ، ٥٧ ،
 ٦١ ، ٦٨ ، ٧٠ ، ٧٢ ، ٧٣ ، ٨٠ ، ٨٢ ،
 ٨٣ .
 أفثانا (عفنة) ١٢٠ .
 أفايرما (الطيبة) ٨٨ ، ٨٩ .
 أقارون (عاقرة) ٥٥ ، ٨٩ .
 أقراباتين (عقربة) ٨٩ ، ٩٩ .
 أقلما الشرقية ٨٠ ، ٨١ .
 أكتيوم ٨٤ .
 الألة (الحولة) ٨٥ ، ١٠٤ .
 إلمايس ٤٥ .
 إلوذا (خلصنة) ١٠٢ .
 اليوثروبولس (بيتوجبرا = بيت جبيرين =
 لوقيا سبتيميا ساويريانا ٩٨ ، ٩٩ ، ١٠٢ .
 اليوثروس (النهر الكبير) ٨ ، ٢٧ ، ٦٥ .
 أمائس (عمته، تل عماتا) ٦٤ ، ٩٠ ، ٩١ .
 أمانوس = اللكام .
 أناصرتا (خناصره = تيودور بولس) ٨١ .
 أنتيباتريس (رأس العين) ٩٢ ، ٩٣ ، ٩٩ ،
 ١٠٢ .
 أنتيفونيا ٢٩ ، ٣٧ ، ٣٨ .
 أنثيدون (تيده = اغرياس) ٦٠ ، ٦٣ ، ٨٤ ،
 ٨٧ ، ٩٢ ، ١٠١ .
 أنطاكية ١٢ ، ٢٩ ، ٣٥ ، ٣٦ ، ٣٧ ، ٤٢ ،
 ٤٥ ، ٥٠ ، ٦٧ ، ٦٨ ، ٧٠ ، ٧٢ ، ٧٣ .
 ٧٩ ، ٨٠ ، ٨٢ .
 أنطاكية بجوار هبوس = سوزيثا (سوسة) .
 أنطاكية تحت لبنان = قيسارية تحت لبنان =
 عرقة .
- أنطاكية على طوروس ٧٤ .
 أنطاكية على الفرات = أوريمه .
 أنطاكية في بريسيس ٥٠ .
 أنطاكية في بطولميس = عكا .
 أنطاكية في بيرييا = أراس = أرواد .
 أنسطاسيورولس = رصافة .
 أوتوقراطوريس = صفورية .
 أوريله ١١١ .
 أوريمه = أنطاكية على الفرات ١٨ ، ٥١ ، ٧١ .
 أولمبيوس ٤٣ .
 أولون ٨٢ .
 أونو٢ ١٠٢ .
 إيدوميا ٤٥ ، ٥٩ ، ٦٣ ، ٦٥ ، ٨٧ ، ٨٨ ،
 ٨٩ ، ١٠٢ .
 أيرينوبولس النيرونية = صفورية .
 إيلات (أيلة = برنيقه) ١٩ ، ٣٣ ، ٣٤ ، ٥٩ ،
 ١١٧ ، ١٢١ ، ١٢٢ .
 إيليا = إيليا كابولينا = القدس .
 يابل ٢٦ ، ٧٥ .
 بالاناي (ليوقاس على خريسورھواس ٣٠ ،
 ٥١ ، ٥٥ ، ٦١ ، ٦٧ ، ٦٨ ، ٧٩ .
 بالطس ١٦ ، ٣٠ ، ٥١ ، ٦١ ، ٦٧ ، ٧٠ ،
 ٧٩ .
 بانياس ٨٥ ، ١٠٤ .
 بانيوم ٢٧ ، ٤٤ .
 بايتارس (بيت حورو) ١٢١ .
 البتراء (سلسع) ٨ ، ١٩ ، ٥٣ ، ٥٩ ، ١١٧ ،
 ١١٩ ، ١٢١ ، ١٢٢ .
 بتيلوس ١٠١ .
 البثنية ٢١ ، ٥٨ ، ٨٤ ، ١٠٥ ، ١٠٦ ، ١١٠ ،
 ١١٤ ، ١١٥ ، ١١٦ .
 بشيرة ١١٠ .
 البحر الأحمر ٨ ، ١٩ ، ٣٥ ، ٥٩ ، ١١٧ ،
 ١٢٢ .

بيرايا ٥٩، ٦٤، ٦٦، ٨٦، ٨٨، ٩٠، ٩١،
٩٣، ٩٥، ١٠٢، ١١٥.

بيروت (بريتس = لاذقية في فينيقيا = لاذقية
في كنعان = ١٥، ٥٠، ٥١، ٥٧، ٦٠،
٨٥، ١١٣.

بيروسابا (بير السبع) ٩٩، ١٠٢.

بيرويا = حربو = حلمن = حلب.

بيسان = بيتشان = سقيثوبولس.

بيغاي (رأس العين) ٥٦، ٦٣.

تارديتنس (تاروتينس) ٨٣.

تاروتيا ٧٣، ٨٣.

تدمر (بالميرا) ٨، ١٨، ٦١، ٧٣، ٧٥ - ٧٨،
٨٠، ٨١.

ترييرا ديسس ٢٦.

ترييرس ١١٣، ١١٤.

تغرانو قوميتاي ٦٩، ٧٢.

توكسس ١٠٣.

تيده = أغريياس = أثيدون.

ثبساقس ١٨.

ثساليا ٤٢.

ثمنة (خربة تبنة) ٨٩، ٩٨، ٩٩.

جازر (جزرة = تل الجزر) ١٤، ٥٦.

جبال الجليل ٧، ٨.

جبال القدس ٧، ٨.

جبع (جبع عند الكرمل) ٦٠، ٦٤، ٨٣،
٩٢، ٩٣، ١٠٢.

جبل حرمون ١١٣.

جبل حوران ١١٦، ١٢٠.

جيلة ١٦، ٥١، ٥٧، ٥٩، ٦٧، ٧٠.

جيل = بيلوس.

جدر (أنطاكية، سلوقيا، بومبيا) ٥٣، ٥٩،
٦٣، ٦٥، ٦٦، ٨٤، ٨٦، ٨٧، ٩٠،
١٠٠، ١٠٢.

جدر (الصلت) ٦٤.

البحر المتوسط ٧، ٨، ١٠.

البحر الميت ٥٩، ٩١، ١١٨، ١٢١.

بحيرة الجليل = بحيرة طبرية.

بحيرة سَمَاخوتس ١٠٤.

بحيرة طبرية ٣٣، ١٠٤.

براك = قسطنطية.

برثا ٣٢.

برسمة ١٠٢.

برغليس (جبال النصيرية) ٧.

برقوسة (جوستيتيانوبولس) ٨٠، ٨١.

برنيقه = إيلات.

برهه ٧٤، ٨٠.

برصى (الجديدة التراجانية) ١٩، ١١٥،

١١٨، ١١٩، ١٢٠.

بطوليس = آكة = عكا (أنطاكية في

بطوليس).

بعليك = هليوبولس.

بلا (برنيقه) ٣٣.

بلا (بيت ليتافا) ٨٩، ٩٩.

بلا (فحل) ٢٠، ٣٥، ٣٨، ٤٠، ٥٩، ٦٣،

٦٥، ١٠٠.

بلبانس ١٠٢.

ببيقه = قطسياس = هيرابولس = منيج.

بنطس ٦٢.

بوتريس ١٦، ٥١، ٦٠، ٦٥، ١١٣، ١١٤.

بوسيديوم ١٦، ٣٩.

بوليتيانه ١١٣، ١١٤.

بيلوس (جيل) ١٦، ٢١، ٢٢، ٥٠، ٦٠،

١١٣.

بيتارامفا (ليقياس = جولياس) ٩٠، ٩١، ٩٣.

بيت جبرين = اليوثروبولس

بيتشان = بيسان = سقيثوبولس.

بيت ليتافين ٩٠.

- جرا = عين الجر = عنجر = خلقيس .
 جرابلس = يوريس = قرقيش .
 جرارة (تل الشريعة) . ٩٩ .
 جرزيم . ٩٨ .
 جرش (أنطاكية على خريسورواس) . ٢٨ ،
 ٥٢ ، ٥٣ ، ٥٩ ، ٦٦ ، ١٠٠ ، ١١٥ ، ١١٨ .
 جرمانيقية = قيسارية جرمانيقية = مرعش .
 جزيرة الفيلة (جزيرة أسوان) . ١١ ، ٢٤ ، ٢٥ .
 حفنة . ٨٩ ، ٩٦ .
 جلعاد . ٨ ، ٢٨ .
 الجلعادية . ٣٢ ، ٥٩ .
 الجليل . ٢١ ، ٦٠ ، ٦٤ ، ٦٦ ، ٧٥ ، ٨٦ ، ٨٨ .
 ٩١ ، ٩٣ ، ٩٤ ، ٩٥ ، ٩٧ ، ٩٨ ، ١٠٠ .
 ١٠٢ .
 جوستيانوبولس = برقوسة .
 الجولان . ١١٤ .
 الجولانية . ٢١ ، ٣٢ ، ٥٩ ، ٦٥ ، ٨٥ .
 جولياس = لثياس = بيتارامفا .
 جولياس (بيت صيدا) . ٨٦ ، ٩٠ ، ١٠٤ .
 جيجارثة (زغرثة) . ٦٥ ، ١٠٣ ، ١١٣ ، ١١٤ .
 الحجر (إجرا) . ١١٧ .
 حربو = بيرويا = حلمن = حلب .
 حسان = حشبون = اسبوس . ١٩ ، ٦٠ ،
 ٩١ ، ١١٨ ، ١٢١ .
 الحشبنونية (الحسانية) . ٣٢ ، ٩١ .
 حلب = بيرويا . ٨ ، ١٧ ، ٤٠ ، ٤٤ ، ٦١ ،
 ٦٨ ، ٦٩ ، ٧١ ، ٨٠ .
 حماة = أفسانية . ١٢ ، ١٧ ، ٥١ ، ٦٨ ، ٧٠ ،
 ٧٢ ، ٨٠ .
 حمص . ٦١ ، ٦٧ - ٧١ ، ٧٩ ، ٨٠ .
 الحوراء (ليوثة قومه) . ١١٧ .
 حوران . ١٢٢ .
 حورانبة . ٢١ ، ٣٢ ، ٥٨ ، ٦٥ ، ٨٤ ، ١٠٥ ،
 ١٠٦ ، ١٠٩ ، ١١٥ ، ١١٦ ، ١١٨ .
 ١٢٢ .
 الحولة (وانظر الآتية) . ٧٩ .
 خلقيديقه . ٣٦ ، ٨٧ .
 خلقيديقه . ٣٦ ، ٦١ ، ٦٩ .
 خلقيس = جراً (عين الجر، عنجر) . ٢١ ، ٥٨ ،
 ٨٥ ، ١٠٣ ، ١٠٤ ، ١١٤ .
 خلقيس = قسرين (خلقيس تجاه بيلوم) . ٨ ،
 ١٨ ، ٣٦ ، ٤٠ ، ٤٤ ، ٦٩ ، ٧١ ، ٨٠ ،
 ٨١ ، ٨٢ ، ٨٦ ، ٨٧ .
 خليج أسوس . ٣٩ .
 الخليج الإيلاتي . ٥٩ .
 خليج العقبة . ١٩ ، ١٢٢ .
 خونخور (كنيكر) . ١١٢ .
 دمشق . ٨ ، ١٧ ، ١٨ ، ٢٣ ، ٣٣ ، ٥٣ ، ٥٧ ،
 ٥٨ ، ٥٩ ، ٦٦ ، ٧٧ ، ٨٤ ، ٨٥ ، ١١٢ ،
 ١١٨ ، ١٢٢ .
 دورة (الطنطورة) . ١٤ ، ٢٢ ، ٦٠ ، ٦٣ ،
 ١٠١ .
 دوريا (الدور) . ١١٦ .
 دوليخه (عينتاب) . ٧٤ ، ٨٠ .
 ديوسبولس = اللد (لوقيا سبتيميا ساويريانا)
 . ٨٨ ، ٨٩ ، ٩٢ ، ٩٨ ، ٩٩ ، ١٠٢ .
 ديوقلتيانوبولس = صريفيا (خربة الشراف) =
 ميناء عسقلان . ١٠١ .
 ديوقيسارية = صفورية .
 ديوم . ٢٧ ، ٢٨ ، ٥٩ ، ٦٣ ، ٦٥ ، ٦٦ ، ١٠٠ ،
 ١١٥ .
 ديونيسياس = السويداء (سواده) . ١٠٩ ،
 ١١٠ ، ١١١ ، ١١٤ ، ١٢٠ .
 رامتين (رنتيس) . ٨٨ ، ٨٩ .
 ربة عمون (عمان) = فيلادلفيا . ١٢ ، ١٩ ،
 ٣٣ ، ٣٤ ، ٥٩ ، ٦٠ ، ٦٦ ، ١٠٠ ،
 ١١٥ ، ١٦٨ .
 ربة موآب . ١٢١ .
 رصاقة (أنسطاسيوبولس) . ٨١ .
 رفع (رفيا) . ١٤ ، ٦٠ ، ٦٣ ، ١٠١ .

- سورا ٧٨ .
 سورية الجوفاء ٤٤ ، ٤٥ ، ٥٢ ، ٦٨ - ٧١ .
 سوزيثا = أنطاكية بجوار هبوس = سوسية
 ٥٣ .
 السويداء = ديونيسياس .
 سيقا مازن (سوق مازن) ١٠١ .
 شبه جزيرة سيناء ١١٧ ، ١٢٢ .
 شرق الأردن ٢٥ .
 شكا = مكسميانوبولس .
 شكيم = نيابولس (نابلس) .
 شهبه = فيلبوبولس .
 شيخ مسكين = نيابولس .
 صريفيا = ديوقلتيانوبولس .
 صفورية = أوتوقراطوريس = إيرينوبولس
 النيرونية = ديوقيسارية ٦٤ ، ٧٥ ، ٩١ ،
 ٩٤ ، ٩٥ ، ٩٧ ، ٩٨ ، ١٠٢ .
 صقلية ٣١ .
 صور ١٥ ، ٢١ ، ٢٢ ، ٢٣ ، ٢٧ ، ٣١ ، ٤٨ -
 ٥١ ، ٥٦ ، ٥٨ ، ٦٠ ، ٦٥ ، ٨٥ ، ١٠٤ .
 ١١٣ .
 صوزوسا = أبولونيا = أرسوف .
 صوفين ٣٧ .
 صيدا ١٠ ، ١٥ ، ٢١ ، ٢٢ ، ٢٣ ، ٢٩ ، ٣١ ،
 ٤٦ ، ٤٧ ، ٤٩ ، ٥٠ ، ٥٧ ، ٦٠ ، ٦٥ ،
 ٨٥ ، ١٠٤ ، ١١٣ ، ١١٤ .
 ضمير ١١٨ .
 طارنجيائي (مجدل) ٨٦ ، ٩١ .
 طبرية ١٢ ، ١٧ ، ٨٦ ، ٩١ ، ٩٣ ، ٩٤ ، ٩٧ ،
 ٩٨ ، ١٠٢ .
 طرابلس ١٦ ، ٢٢ ، ٥٠ ، ٦٠ ، ١٠٣ ، ١١٣ ،
 ١١٤ .
 الطراخونية (اللجاية) ٢١ ، ٣٢ ، ٥٨ ، ٨٤ ،
 ١٠٥ ، ١٠٦ ، ١١٠ ، ١١١ ، ١١٥ ،
 ١١٦ .
 طرسوس ٤٦ .
 طورس ٣٤ .
 رفة = كابتولياس ٦٦ .
 رفتيائي (رفنية) ٧٩ ، ٨٠ .
 رفا = رفح .
 رومة ١٠٥ ، ١١٧ ، ١٢٢ .
 زنزر (شيزر) = لارسا .
 زوارة (زعر) ١٢١ .
 زوراوة ١١٦ .
 زيوغها = سلوقيا على الجسر (الجسر) ٣٩ ،
 ٤١ ، ٧١ ، ٨٠ ، ٨٢ .
 ساردس ١٤ .
 السامرة = سبطة (سبطينية) = غاينينا ١٢ ،
 ٢٠ ، ٢٥ ، ٢٨ ، ٥٦ ، ٦٣ ، ٦٤ ، ٦٥ ،
 ٨٤ ، ٨٦ ، ٨٧ ، ٩٢ ، ٩٥ ، ٩٦ ، ٩٩ .
 السامرية ٢١ ، ٣٢ ، ٣٣ ، ٥٥ ، ٦٤ ، ٨٦ ،
 ٨٨ ، ٩١ ، ٩٥ ، ١٠٢ .
 ساموساط (شمشاط) = فلاثيا ٧٣ ، ٧٤ ،
 ٨٠ .
 سببطة = السامرة .
 سقيثوبولس = بيتشان (بيسان) = نيسا ٢٠ ،
 ٣٤ ، ٣٥ ، ٥١ ، ٥٦ ، ٦٣ ، ٦٦ ، ٩٥ ،
 ٩٩ ، ١٠٠ .
 سكيناركا (منطقة الخيام) ٨٠ ، ٨١ .
 سلوقس (منطقة) ٣٥ ، ٣٦ .
 سلوقيا ٣٥ ، ٣٧ ، ٣٩ ، ٥٠ ، ٥٧ ، ٦٣ ، ٦٨ ،
 ٧٠ .
 سلوقيا بجانب بيبولس ٤١ .
 سلوقيا تجاه بيلوم ٧٠ ، ٨٠ .
 سلوقيا على القرات = زيوغها (الجسر) .
 سلوقيا في بيريا ٤٢ ، ٤٣ ، ٦٧ .
 سلوقيا في الجولانية ٥٣ ، ٥٩ .
 السلوقية ٧٣ .
 سلمياس ٨٠ ، ٨١ .
 سميرة (سمرة) ١٦ ، ٣٠ ، ٦١ .
 سهل جزريل (زرعين) ١٠٠ .
 سهل شارون (سهل يافا) ١٤ ، ١٥ ، ٢٢ .

- لوروس ٧.
- لعاصي = الأرنت.
- عرة = أنطاكية تحت لبنان = قيسارية تحت لبنان = هرقلية في بيريا = قيسارية بطوريا ١٦، ٤١، ٤٢، ٦٠، ٦٥، ٨٦، ١٠٣، ١٠٤.
- مرنون (نهر الموجب) ١١٥.
- لعريش ٦٠.
- لعزبة الاراغيزية (أراغيزا) ٨١، ٨٠.
- عزبة بنية ١١٥، ١١٦.
- العزبة الجرارية ١٠٣.
- لعزبة الغونائيتية ١٠٣، ١١٤.
- عزبة قسطنطينانوس ١٠٢.
- لعزبة الهيراتية ١٢٢.
- عسقلان = أسقلون ١٤، ٢٢، ٥٠، ٥١، ٥٧، ٦٠، ٦٣، ٦٥، ٩٩، ١٠١.
- عكا = آكة = بطوليس = انطاكية في بطوليس ١٠، ١٢، ٣٣، ٣٤، ٥٠، ٦٠، ١٠٠، ١٠١.
- عمان = (ربة عمون = فيلادلفيا).
- العمانية ٣٢.
- عمواس (أنطونينيانا نيقوبولس) ٨٩، ٩٦، ١٠٠.
- عمون ٨.
- عين جدي ٨٩، ٩٩.
- غرانو قوميتياي (صوابه: تغرانو قوميتاي) غزة (سلوقيا) ١٤، ٢٢، ٢٧، ٥٢، ٥٩، ٦٠، ٦٣، ٨٣، ٨٦، ٨٧، ٩٩، ١٠١، ١٠٣، ١١٧، ١٢١.
- غندارس ٧٢، ٨٢.
- غنية ١١٥.
- غينا يقوبولس ٣٤.
- فاران ١٢٢.
- فاينه = مسمية ١١٠، ١١١، ١١٤.
- فحل = بلا.
- الفرات ٨، ١٨، ٣٩، ٤٢، ٦٨، ٧١، ٧٨، ٨٠.
- قرآته ١٠٠.
- الفراتية ٧٤.
- الفرما (بلوزيوم) ١١٧.
- فصايلس (خربة فصايل) ٩٢.
- فلافيا = ساموساط (شمشاط).
- فلافيا = يافا (يوبأ).
- فلافيانابولس = مبرثة = نيابولس (نابلس) = شكيم.
- فلسطين ٧، ٢٥، ٢٦، ٤٤، ٩٩، ١٠١، ١٠٠.
- فلسطين الأولى ١٠٢.
- فلسطين الثانية ١٠٠، ١٠٢.
- فلسطين الثالثة ١٢٢.
- فيلادلفيا = ربة عمون (ربة أمانا) = عمان.
- فيلوبولس = شهبه ١٠٩، ١١٠، ١١٤.
- فيلوتيريا (خربة كرك) ٣٣، ٣٥، ٦٠، ٦٣.
- فينيقيا ٢٦، ٢٧، ٣١، ٤٤، ٤٥، ١٠٤، ١١٣.
- قادش (قاديس) = اللاذقية تحت لبنان.
- قاسيانا ٣٨، ٤٣.
- قيرص ٥٧.
- القدس = إيليا = إيليا كابولينا = أرينه (أنطاكية) ١٢، ٢٠، ٤٥، ٤٦، ٥٢، ٥٥، ٦٤، ٨٩، ٩٢، ٩٦، ٩٩، ١٠٢.
- قورميش = جرابلس = يوريس ١٨، ٣٩، ٤٢، ٧١، ٨٠.
- قرنه ٣٠، ٦١.
- قرهستيقه ٨، ٣٦، ٦١، ٦٩.
- قروديلوبولس ٣٤.
- قلعة استراتو = قيسارية (قيصرية) ١٢، ١٤، ١٥، ٦٠، ٦٣، ٨٤، ٨٦، ٨٧، ٨٨، ٩١، ٩٢، ٩٦، ٩٩، ١٠١، ١١٣.

- قناتا = قنوات ٦٥، ٦٦، ١٠٩ - ١١٢،
١١٤، ١٢٠.
- قناتا ١٢٠.
- قنسرين = خلقيس.
- قنسطنطية = براك ١٠٩، ١١٠، ١١٤.
- قنوات = قناتا.
- قورياتاس ١٠٢.
- قوما جينه (ملاطيه) ٨، ٢١، ٣٦، ٣٧، ٥٥،
٦٠، ٦٧، ٧٣، ٧٤، ٧٥، ٧٩، ٨٠.
- قيرسس (قيرس = قورس) ٤٠، ٤١، ٥٤،
٧١، ٧٢، ٨٠، ٨٢.
- قيسارية = قلعة استراتو.
- قيسارية بانياس ١٠٤، ١١٣، ١١٤.
- قيسارية تحت لبنان = عرقة.
- قيسارية الجديلة (نيو قيسارية) ٨١.
- قيسارية جرمانيقية = مرعش ١٨، ٧٤، ٧٥، ٨٠.
- قيسارية فلمي = قيسارية بانياس.
- قيسارية بطوريا = قيسارية تحت لبنان = عرقة.
- قيليقية ٧٢.
- قينانا ١٢٠.
- كايتولياس = رفنه.
- كايتولياس (بيت راس) ٢٨، ١٠١.
- كرك (بالنقرة) ١٢٠.
- كر موآب = كرك موآب (الكرك) ١٩، ١٢١.
- الكرمل ٦٠.
- كفر سابا ٩٢.
- كفر قطني ١٠٠.
- اللاذقية (لاذقية على البحر = جوليا) ١٢،
٣٥، ٣٧، ٣٨، ٥٠، ٥٧، ٦٧، ٧٠،
٧١، ٧٢.
- لاذقية (بجانب) تحت لبنان ١٧، ٤١، ٦٨،
٦٩، ٧٠، ٧٩، ٨٠.
- لارسا = (زنزر، شيزر، سيزارا، سيجر).
٣٨، ٤٢، ٤٣، ٥٧، ٦٧، ٦٨، ٧٠،
٨٠.
- لبنان ٧، ٨، ٢١، ٥٧، ٨٥، ١٠٣.
- لبنان الشرقي ٧، ٨، ٢١، ٥٧، ٥٨، ٨٥،
١١٤.
- اللجا ١١٦.
- اللجارية = الطراخونية.
- اللد = ديوسبولس.
- اللكام (أمانوس) ٧، ٤٠، ٧٢.
- ليسياس ٦١، ٦٧، ٧٣.
- ليشياس = جولياس (تل الرامة) ٩٠، ٩٣،
١٠٢.
- ليوقاس ٦٨.
- ما بين النهرين ٩، ٦٧.
- مادبا ١٩، ٦٠، ١١٥، ١١٩، ١٢١.
- ميرثة = نابلس (نيابولس) = شكيم =
فلاقيانيابولس.
- ميسس (كرنب) ١٠٢.
- مجدل عشتارت ١٥.
- مجدولس (مجدو) ١٧.
- مجمع نيقية ٤٠، ٨١، ١٢٢.
- المدن العشر (الديكابولس) ٤٠، ٤٦، ١٠٠،
١٠٩.
- مراثس (عمريت) ١٦، ٢٢، ٣٠، ٦١، ٦٨،
٧٠، ٧٩.
- مرج ابن عامر = اسداريلون ٨، ٢٢، ٣٥.
- مرعش = جرمانيقية = قيسارية جرمانيقية.
- مريشة = مريسة (سند حنا) ١٩، ٥٦، ٦٣،
٦٥، ٨٣، ٩٠، ٩٣.
- مرجة ٢٠، ٢٢، ٧٠، ٨٠.
- مسمية = فايته.
- مسياس ٨٥، ١١٤.
- المسيقي ١٢٠.
- مصر ٧، ٩، ١٠، ٢٦، ٣٢، ٣٣، ٣٥، ٦٠،
٨٨، ١٠٧.
- مغارا (معة) ٣٨، ٤٣.
- مغولا ٥٨، ١٠٤، ١١٤.

- مغنيزيا ٤٥ .
 مقابيروس (الصواب : مقايروس = مقاور)
 ١١٩ ، ١٠٢ .
 مقدونية ٤٢ .
 مكسميانوبولس = شككا ١٠٩ ، ١١٠ ، ١١١ ، ١١٦ .
 مكسميانوبولس (اللجون) ١٠٠ ، ١٠٢ .
 مكسميانوبولس = هيرابولس (منبج) .
 ممسيا ٧٢ .
 موبسورا ١٢٢ .
 منبج = ممبيقه = قطسياس = هيرابولس .
 مواب ٨ ، ٥٩ .
 الموابية ٣٢ ، ٥٩ .
 موبسوهستيا (المصيصة) ٤٦ .
 ميرياندس ٣٩ .
 ميوما = ميناء عسقلان = صريفيا = ديوقلتيانوبولس .
 ميوما غزة = قسطنطينة ١٠١ .
 نابلس (نيابولس) = ميرثة = شكيم = فلاقيانيابولس ١٢ ، ٢٠ ، ٦٤ ، ٩٥ ، ٩٧ ، ٩٩ ، ١٠٢ .
 نربتين ٩١ ، ٩٦ .
 النقرة (سهل حوران) ١١٦ ، ١٢٠ .
 نوى ١١٠ ، ١١٤ ، ١١٥ .
 نيابولس = شيخ مسكين ١١٠ ، ١١٤ .
 نيس ١٠٢ .
 نيسا = سقيثوبولس .
 نيقيبولس (نيبولي) ٤٠ ، ٤١ ، ٤٣ ، ٧٢ ، ٨٠ ، ١٠٢ .
 نيلة ١١٤ ، ١١٥ .
 هبوس (قلعة الحصن) ٥٩ ، ٦٣ ، ٦٥ ، ٦٦ ، ٨٤ ، ٨٦ ، ٨٧ ، ١٠٠ .
 هليوبولس = بعلبك ٢١ ، ٣٤ ، ٥٨ ، ٨٤ ، ١١٣ .
 الهند ١١٧ .
 هيرابولس = ممبيقه (منبج) = قطسياس = مكسميانوبولس ١٨ ، ٢٣ ، ٤٠ ، ٤٢ ، ٤٣ ، ٤٩ ، ٥٠ ، ٦١ ، ٦٧ ، ٦٩ ، ٧١ ، ٨٠ ، ١١٤ .
 هيروديوم (الفريديس) ٨٩ ، ٩٢ ، ٩٦ .
 هيلانوبولس ١٠٠ ، ١٠٢ .
 وادي مسياس ١١٣ .
 وجه الرب ١١٤ .
 ولاية العربية ١٠٢ ، ١١٥ ، ١٢٠ ، ١٢٢ .
 ياقا (يوبسا) = فلايا ٢٢ ، ٥٦ ، ٦٣ ، ٨٣ ، ٨٦ ، ٨٨ ، ٩٠ ، ٩٣ ، ٩٥ ، ١٠١ .
 يبرودا (بيرود) ٥٨ ، ١٠٤ ، ١١٤ .
 بينا = يعنيا ١٤ ، ٥٦ ، ٦٣ ، ٨٣ ، ٨٦ ، ٩٠ ، ٩٣ ، ١٠١ .
 اليهودية ٥٥ ، ٦٤ ، ٦٥ ، ٨٦ - ٩٠ ، ٩٥ ، ٩٦ ، ٩٨ ، ١٠٢ ، ١٢٢ .
 يؤاريا (حوارين) ٨٠ ، ٨١ .
 يوبا = ياقا .
 يوتابه ١٢٢ .
 يوتيمة ١١٦ .
 يوريس على الفرات = جرابلس = قرقيش يونان ٤٢ ، ٤٩ .

فهرس الأعلام

- الكسندر بن سمي جرامس ٦٨ .
- الكسندر زيناس ٥٦ .
- الكسندر ينايوس ٣٣ ، ٣٤ ، ٥٣ ، ٥٩ ، ٦٠ ، ٦٥ ، ٦٣ .
- أمفيوخص ١٧ ، ٤٣ .
- أنباتر ٨٣ .
- أنثيباس بن هيرود ٨٦ ، ٩٠ ، ٩٣ ، ٩٤ .
- انتيفونس ١٩ ، ٢٦ ، ٢٧ ، ٢٩ .
- أندر وماخص ٢٨ .
- أنطونيو ٦٢ ، ٦٧ ، ٧٦ ، ٨٣ ، ٨٤ .
- أنطونيوس بيوس ٩٧ .
- أنطيوخس (صاحب قوماجينه) ٦٧ .
- أنطيوخس أبفانس ٣٨ ، ٤٢ ، ٤٥ ، ٤٦ ، ٤٩ - ٥٥ .
- أنطيوخس الثاني ٤١ ، ٤٤ .
- أنطيوخس الثالث ٢٧ ، ٣٧ ، ٥٠ ، ٧٣ ، ٧٤ ، ٧٥ .
- أنطيوخس الرابع ٤٥ ، ٤٦ ، ٧٣ ، ٧٤ ، ٧٥ .
- أنطيوخس السادس ٥٥ .
- أنطيوخس الثامن غريس ٥٦ ، ٥٧ .
- أنطيوخس التاسع قزيقيس ٥٦ ، ٥٧ .
- أنطيوخس الثاني عشر ٥٧ .
- أنطيوخس سيديتس ٥٦ .
- آخاب ١٦ .
- أبولونيوس ٥٥ .
- أحشويرش ١٠ .
- ادرامالك ٢٩ .
- أذينة ٧٩ .
- ارتاكسياس ٣٧ .
- أرخيلاوس بن هيرود ٨٦ ، ٨٧ ، ٩٣ .
- أردشير ٢٣ .
- أرسطوبولس بن الكسندر ينايوس ٥٦ ، ٦٠ .
- أرسطوبولس بن هيرود ٧١ ، ٨٦ ، ١٠٣ .
- أرطميدورس (عبد تانيت) ٤٧ .
- إروتيمس (حارثة) ٥٩ .
- استراتو (صاحب صيدا) ٢٣ .
- استراتو (عبد عشتارت) ١٥ ، ٤٧ .
- الاسكندر المقدوني ١٠ ، ١٦ ، ٢١ ، ٢٣ ، ٢٥ - ٢٩ ، ٤٠ ، ٤٧ .
- أغريبا الأول ٨٥ ، ٨٦ ، ٩٣ ، ١٠٥ .
- أغريبا الثاني ٨٦ ، ٨٧ ، ٩٠ ، ٩١ ، ٩٤ ، ٩٥ ، ١٠٤ ، ١٠٥ ، ١٠٩ .
- أغسطس (اكتافيان) ٦٥ ، ٦٧ ، ٦٨ ، ٦٩ ، ٧١ ، ٧٨ ، ٧٩ ، ٨٣ - ٨٧ ، ٩٠ ، ١١٢ .
- أفجنايا ٣٤ .
- أفروديسيوس (عبد عشتارت) ٤٧ .
- الكسندر بالاس ٥٤ ، ٥٥ ، ٦١ ، ٨٩ .

- أنطيوخس الكبير ٣٧، ٣٨، ٤٥، ٦١.
 أنطيوخس هيراكس ٣٠.
 أنيلس (عين إيل) ٢٩.
 أورليان ٧٩، ٨١.
 أونياس (منلاوس) ٤٨.
 أيا مبليوخوس (أيامبليخس) ٢٨، ٦٧، ٦٨، ٧١.
 إيشعل السوري ١٦.
 إيفورس ٤٦.
 إيلاغابالس ١٠٠، ١٠٣، ١١٣، ١٢١.
 الباغواس ٢٤.
 بت زيت (زنوبيا) ٧٩.
 بردقاس ٢٦، ٢٨، ٢٩، ٥٣.
 بطلمئوس (قاتل شمعون) ٨٩.
 بطلمئوس (ملك قبرص) ٥٧.
 بطلمئوس (مرزبان قوماجينه) ٥٥.
 بطلمئوس (مرزبان مصر) ٢٦.
 بطلمئوس الأول ٢٩.
 بطلمئوس سوتر ٢٦.
 بطلمئوس الطوري ٥٨، ٦٥.
 بطلمئوس بن خائيس (سحيم) ٦٥.
 بطلمئوس بن منايوس (معن) ٨٤.
 بولس (الرسول) ١١٨.
 يومي ٣٣، ٦٠، ٦٢، ٦٣، ٦٤، ٦٧، ٨٣، ٩٠، ١٠١، ١١٤، ١١٧.
 تايوس يوليانس ١١٢.
 تراجان ٧١، ٧٧، ١١٩، ١٢١.
 تغرانس ٥٧، ٧٢.
 تيطس ٩٦.
 تيودور بن زينون ٥٩، ٦٠، ٦٦.
 تيودورا ٨١.
 ثيملا (تيم اللات) ٦١.
 ثيودورت ٨٢.
 ثيوفيلس ٤٢.
 جرمانيقس ٧٨.
 جوستيان ٨٠، ٨١.
 جوليان ١٠١.
 حارثة (ملك الأنايط) ٥٨، ٥٩.
 حارثة الثاني ٥٩.
 حارثة الثالث ٥٩، ٦٠، ٦٤، ٨٤، ١١٨، ١١٩.
 الخايدامتن (الهيذام) ٦١، ٦٧.
 داريوس (دارا) ٢٥، ٤٠.
 دروسس ٧٨.
 دومتيان ٧٩.
 ديمتريوس (معتق بومبي) ٦٣.
 ديمتريوس الأول ٥٣، ٥٤، ٥٥.
 ديمتريوس الثاني ٥٦.
 ديمتريوس الثالث ٥٧.
 ديمتريوس بوليورقيطس ٣٦.
 ديمتريوس بن أنتيفونس ٥٩.
 ديودوتس طرفون ٣٨، ٤٣، ٥٦.
 ديوقلتيان ١٠٠، ١٠٢، ١٠٩.
 ديونييسيوس بن هراقليون ٦١.
 رب إيل ١١٨.
 زاريا درس ٣٧.
 زنودورس ٨٤، ٨٥.
 زينون قوطيلاس ٥٩.
 سالومه ٨٦، ٩٠.
 ساموس بن بطلمئوس ٧٤.
 سبتيميموس ساويرس ٧٠، ٧٣، ٧٤، ٧٨، ٧٩، ٩٨، ٩٩، ١١٣، ١٢١.
 سرجيوس (القديس) ٨١.
 سقاورس ٦٤.
 سلوقس ٢٦، ٢٩، ٣٧ - ٤٠.
 سلوقس الرابع ٤٢، ٤٣، ٤٥، ٥٠.
 سلوقس قلينيقيوس ٣٠، ٣٨.
 سلوقس نقاطر ٢٦، ٣٦، ٣٩ - ٤١، ٤٩.
 سليمان (بن داود) ١٨، ١٩.
 سمي جرامس ٦١، ٦٧.

- سنباط ٢٥ .
 سهيمس (سحيم) ٧٩ ، ٨٦ .
 سيلاس ٦١ ، ٦٧ .
 شمعون ٥٦ ، ٨٩ .
 طليار يوس ١٢ ، ٧٣ ، ٧٨ ، ٨٥ ، ٨٦ .
 عبادة (ملك الأناباط) ٥٩ .
 عيسى (المسيح) ٨٥ .
 غابينيوس ٦٣ ، ٦٤ ، ٦٥ ، ٨٣ ، ٩٠ .
 غايوس ٧٣ ، ٧٤ ، ٨٦ ، ١١٨ .
 غماروس (الغمر) ٦١ .
 فسباسيان ١٢ ، ٧٣ ، ٧٤ ، ٧٧ ، ٩٥ ، ٩٦ .
 فلاقيوس ٧٩ .
 فوتيوس (الطيريك) ٩٨ .
 فيلو قليس (ملك صيدا) ٢٩ .
 فيليب العربي ١٠٩ ، ١١٠ ، ١١٢ .
 فيليب بن هيرود ٨٦ ، ١٠٤ ، ١٠٥ ، ١١٤ .
 قاسندر ٢٦ .
 قرقلا ٧٩ .
 قسطنطين ٧٩ ، ٨٠ ، ٩٨ ، ١٠٠ ، ١٠١ .
 ١٠٩ .
 قسطيوس غالس ٩٢ .
 قلوديوس ٧٠ ، ٧٣ ، ٨٦ ، ١٠٠ .
 قنسطانطيوس ١٠٩ .
 قورنيليوس بالما ١٢٠ .
 قومودس ١٢٠ .
 قيصر (يوليوس) ٦٥ ، ٦٧ ، ٨٣ ، ١١٣ .
 كرونوس ١٦ .
 كليو بطرة ٨٣ ، ٨٤ .
 لأوميدون الميثليني ٢٦ .
 لوقلس ٦٧ .
 لوقيوس سيدييوس خريسانث ٧٧ .
 ليزيماخس ٢٦ .
 ليسانياس ٨٤ ، ٨٦ ، ١١٤ .
 ليقيًا (زوجة أغسطس) ٨٦ ، ٩٠ .
 مارقيوس فيلبس ٦٤ .
 مرقس أوريليوس ٧١ ، ٧٤ ، ١٢١ .
 مرقس يوليوس فيلبس ١١٠ .
 مونيكس (معن = منايوس) العربي ٥٨ .
 نيرون ٨٨ ، ٩٠ ، ٩١ ، ٩٤ ، ١١٨ ، ١٢٢ .
 نيقو (نخو) ١٧ ، ١٨ .
 هديران ٧٧ ، ٧٨ ، ٩٦ ، ٩٧ ، ٩٨ ، ١٢١ ،
 هرقل (ملكارت) ٤٨ .
 هليودورس (عبد شمس) ٤٧ .
 هيركانوس بن الكسنلر ينايوس ٥٦ ، ٦٠ ،
 ٨٩ ، ٨٣ ، ٦٤ .
 هيرود (أخو أغريبا) ٨٥ .
 هيرود (الكبير) ٨٣ - ٨٣ ، ٩٣ ، ١٠٠ ، ١٠١ ،
 ١٠٥ .
 هيرود أنتباس ١١٩ .
 هيلانة ١٠٠ .
 وهب اللات (أثينودورس) ٧٩ .
 يسوع ٢٤ .
 يسوع (ياسون) ٤٨ .
 يهوذا ٥٥ .
 يواقيم (ألقيموس) ٤٨ .
 يوحنا ٢٤ .
 يورغيتس ٣٤ .
 يوستس ٩٤ .
 يوسف (يهودي متنصر) ٩٨ .
 يوسف بن طوبياس ٣١ .
 يوناثان ٥٥ ، ٥٦ ، ٨٨ .

فهرس الجماعات

- أبناء أفرائيم ١٥ .
الأثنيون ٢٩ ، ٣٧ .
أرواديو البر ٦١ .
الأرواديون ١٦ ، ٣٠ .
الأرواديون أهل الجزيرة ٦١ .
الأشوريون ٢٥ .
الأفاميون ٤٣ .
الأقريطشيون ٣٨ ، ٤٥ .
الأنباط (النبطيون) ٢٥ ، ٥٧ ، ٥٨ ، ٥٩ ، ٦٤ ،
١١٨ ، ١١٩ .
أهل تدمر (التدمريون) ٦١ ، ٧٦ .
أهل الجليل ٩٤ .
أهل سلوقيا ٣٩ .
أهل طبرية ٩٤ .
أهل اللد ٩٢ .
الأيديوميون ٥٦ .
الأيطوليون ٣٧ ، ٤٥ .
- البارثيون ٧٣ .
البايثاميون ٧٢ .
البطالمة (البطالميون) ٢٦ ، ٣٢ ، ٣٣ ، ٣٤ ،
٣٧ ، ٥٩ .
بنو عمير (غماريني) ٧٦ .
بنو معتب ٧٦ .
البنينيتي ٧٢ .
البيزنطيون ١١٤ .
التارديتنس (أهل تاروتيا) ٧٢ ، ٧٣ .
التساليون ٣٨ .
الجدريون ٨٧ .
الجننداريني ٧٢ .
الدمشقيون ٥٨ .
الرمثانيون (الربعيون) ٦١ ، ٦٧ .
الرومان ٣٨ ، ٨٧ ، ٩٢ ، ٩٤ ، ١٠٧ .
السامريون ٢٠ ، ٢٥ ، ٢٨ ، ٥٦ ، ٦٤ .
السبسطيون ٨٧ .

٢

بحوث

في تاريخ بلاد الشام

مدين بلاد الشام

حين كانت ولاية رومانية

تأليف أ. ه. م. جُونز

ترجمة الدكتور إحسان عباس

دار الشروق للنشر والتوزيع
ص. ب. ٩١١٤٣ - عسقات - الأردن

